रामग्राम नगरपालिकाको

वस्तुगत विवरण

२०८२

नेपाल सरकार

प्रधानमन्त्री तथा मन्त्रिपरिषद्को कार्यालय

राष्ट्रिय तथ्याङ्क कार्यालय

तथ्याङ्क समन्वय कार्यालय, रुपन्देही

(नवलपरासी (बर्दघाट सुस्ता पश्चिम), रुपन्देही र कपिलवस्तु)

रामग्राम नगरपालिकाको

वस्तुगत विवरण

२०८२

नेपाल सरकार

प्रधानमन्त्री तथा मन्त्रिपरिषद्को कार्यालय

राष्ट्रिय तथ्याङ्क कार्यालय

तथ्याङ्क समन्वय कार्यालय, रुपन्देही

(नमलपरासी म.सु.म., रुपन्देही र कपिलवस्तु)

प्रकाशक
नेपाल सरकार
प्रधानमन्त्री तथा मन्त्रिपरिषद्को कार्यालय
राष्ट्रिय ट्रम्पाङ्ग कार्यालय
ट्रम्पाङ्ग समन्वय कार्यालय, एपन्देही
(नवलपरासी प.सु.प., एपन्देही) कपिलवस्तु
फोन. नं. +९७७-०७१-५७०००७
इमेल: scorupandehi@nsonepal.gov.np, scorupandehi@gmail.com
वेबसाइट: https://scorupandehi.nsonepal.gov.np
फेसबुक पेज: ट्रम्पाङ्ग समन्वय कार्यालय एपन्देही
२०८२

स्थानीय सरकार

रामग्राम नगरपालिका

नगर कार्यपालिकाको कार्यालय

[illegible]

प.सं.: [illegible]

च.नं.:

शुभकामना

[illegible]

[illegible]

[illegible]

नगरप्रमुख

स्थानीय सरकार

रामग्राम नगरपालिका

नगर कार्यपालिकाको कार्यालय

परासी, नवलपरासी (बर्दघाट-सुस्ता पश्चिम)

लुम्बिनी प्रदेश, नेपाल

प.सं. [illegible]

च.नं.

[illegible]

[illegible]

[illegible]

[illegible]

[illegible]

[illegible]

नेपाल सरकार

प्रधानमन्त्री तथा मन्त्रिपरिषद्को कार्यालय

राष्ट्रिय तथ्याङ्क कार्यालय

तथ्याङ्क समन्वय कार्यालय, रुपन्देही

पत्र सं.: [illegible]

च. नं.:

मन्तव्य

[illegible]

[illegible]

[illegible]

[illegible]

[illegible]

विषय-सूची

खण्ड १ परिचय १

१.१ रामराम नगरपालिकाको संक्षिप्त परिचय १

१.२ भौगोलिक अवस्थिति १

१.३ ऐतिहासिक पृष्ठभूमि तथा नामाकरण २

१.३.१ रामराम स्तूप र रामराम राजधानीको संक्षिप्त चिनारी २

१.४ नगरपालिकाको राजनीतिक तथा प्रशासनिक विभाजन ४

१.५ रामराम नगरपालिकाको कार्यालयदेखि मातहतका वडा कार्यालयसम्मको दुरी ५

१.६ धरातलिय अवस्था (भू-क्षेत्रको प्रकृति निरालोपन तथा उपाइ, मोहडा) ६

१.७ रामराम नगरपालिकाको भू-उपयोग ६

१.८ प्रमुख नदि, खोला र तालतलैयाहरु ७

१.९ प्रमुख ताल तथा जोखरीहरुको विवरण ७

१.१० सांस्कृतिक विविधता १०

१.११ प्रमुख ऐतिहासिक तथा धार्मिक स्थलहरु १०

१.१२ प्रमुख पर्यटकीय स्थलहरु ११

१.१३ नगरपालिकामा रहेका प्रमुख व्यापारी केन्द्र सम्बन्धी विवरण १२

१.१४ हाटबजार केन्द्र १२

खण्ड २: घर तथा पारिवारिक विवरण १३

२.१ घरको मुख्य प्रयोग १३

२.२ घरको आयु १३

२.३ घरको तला १४

२.४ आवासिय घर निर्माणमा सरकारी अनुदान प्राप्त परिवार १४

२.५ बैंक तथा वित्तीय संस्थामा बैंक खाता सम्बन्धी विवरण १५

२.६ प्राविधिक तथा व्यावसायिक शिक्षा वा तालिम १५

२.७ बैंक तथा वित्तीय संस्थामाट ऋण लिएको विवरण १६

२.८ घर वा आवसीय एकाइको स्वामित्व १६
२.९ घरको जग १८
२.१० घरको बाहिरी मासे २०
२.११ घरको छाने २३
२.१२ घरको भुई २४
२.१३ परिवारमा खानेपानीको मुख्य स्रोत २६
२.१४ परिवारमा खाना पकाउन अक्सर प्रयोग गरिने इन्धन २८
२.१५ परिवारमा बसी बाल्न अक्सर प्रयोग गरिने स्रोत २९
२.१६ परिवारले प्रयोग गर्ने सौचालय ३१
२.१७ परिवारले उपयोग गरेका खधन र खुविधाहरु ३३
२.१८ नगरपालिकामा कृषि बाहेकका खाना घरेलु व्यवसाय सञ्चालन गर्ने परिवारको विवरण ३६
२.१९ परिवारमा अनुपस्थित (विदेश गएका) व्यक्ति ३६
२.२० परिवारमा अनुपस्थित (विदेश रहेका) व्यक्तिको उमेर समूह अनुसारको विवरण ३७
२.२१ अक्सर विदेश बसोबास गर्ने व्यक्तिको देश अनुसारको विवरण ३८
२.२२ अनुपस्थित विदेश रहेका व्यक्तिको विदेश जानुको कारण अनुसारको विवरण ३९
२.२३ परिवारमा अनुपस्थित विदेश रहेका व्यक्तिको गएको देश र जानुको कारण अनुसारको विवरण ३९
२.२४ परिवारमा अनुपस्थित विदेश रहेका व्यक्तिको जाँदाको अवस्थामा उसीर्ण गरेको तह अनुसारको विवरण ४०
२.२५ घर तथा जग्गामा महिलाको स्वामित्व ४१
२.२६ मृत्यु सम्बन्धी विवरण ४१
२.२७ मृत्यु भएका व्यक्तिको उमेर समूह अनुसारको विवरण ४२
२.२८ विगत १२ महिनामा मृत्यु भएको कारण ४३
२.२९ १५ देखि ४९ वर्षका महिलाको मृत्यु हुँदाको अवस्था ४३
खण्ड ३: जनसांख्यिक विवरण ४५
३.१ जनसंख्या, लैङ्गिक अनुपात, परिवारको औषत आकार, जनघनत्व , जनसंख्या वृद्धिदर र साक्षरता ४५

३.२ परिवारको औषत आकार ४७
३.३ लैङ्गिक अनुपात ४८
३.४ उमेरगत जनसंख्या ४८
३.५ पाँच वर्ष उमेरसमूह अनुसार जनसंख्याको संरचना ५१
३.६ वृहत उमेर समूह अनुसार र विशेष उमेर अनुसारको जनसंख्या ५३
३.७ उमेर अनुसार परिवारमूलीको संख्या ५४
३.८ नगरपालिकामा जातजातिको अवस्था ५५
३.९ मातृभाषाको अवस्था ५७
३.१० बोली भाषा अनुसारको जनसंख्या ५८
३.११ पुर्खाको भाषा अनुसारको जनसंख्या ५८
३.१२ धर्म सम्बन्धी विवरण ५९
३.१३ जनसंख्याको वैवाहिक स्थिती ६०
३.१४ पहिलो विवाह गर्दाको उमेर ६१
३.१५ अपाङ्गता सम्बन्धी विवरण ६२
३.१६ बढाअनुसार अक्सर बसोबास गर्ने जनसंख्या, स्वदेश अनुपस्थित जनसंख्या, विदेश अनुपस्थित जनसंख्या ६४
३.१७ पाँच वर्ष उमेर समूहगत नगरपालिका र वडागत जनसंख्या ६४
३.१८ वडाअनुसार बालबालिका (०-१७ वर्ष) अनुपात ७९
३.१९ वडाअनुसार अपाङ्गता भएका व्यक्तिहरूको विवरण ७९
३.२० वडाअनुसार परिवारको संरचनागत विवरण ८०
खण्ड ४: शैक्षिक तथ्याङ्क ८१
४.१ शैक्षिक संस्थाहरूको विवरण ८१
४.२ प्राविधिक धार तर्फ संचालन रहेका विद्यालयहरूको विवरण ८२
४.३ रामराम नगरपालिकामा सञ्चालित सामुदायिक विद्यालयहरू ८२
४.४ रामराम नगरपालिकामा सञ्चालित संस्थागत विद्यालयहरू ८३
४.५ साक्षरता दर (५ वर्ष वा सोभन्दा माथिल्लो उमेरका) ८५

४.६ छात्रार जनसंख्याले उलिर्म गरेको तहसम्बन्धी विवरण..... ८८
४.७ ५ वर्ष देखि २५ वर्ष उमेरका छात्र छात्रा गर्इरहेका वा विद्यालय गएको जनसंख्याको विवरण ९०
४.८ साक्षरता गरेको शोध..... ९३
खण्ड ५ : बसाईसराई सम्बन्धी विवरण..... ९६
५.१ जन्मस्थानको आधारमा जनसंख्या..... ९६
५.२ जन्मेको देश..... ९६
५.३ पछिल्लो पटक बसाई सरेको स्थानको आधारमा जनसंख्या..... ९७
५.४ गुरुकलिनको अर्को स्थानबाट यस स्थानमा बसोबास गर्न आउनुको कारण..... ९८
५.५ यस नगरिको बसोबास गएको देश..... १००
५.६ विदेशबाट यस स्थानमा बसोबास गर्न आउनुको कारण..... १०१
खण्ड ६ : स्वास्थ्य र प्रजनन सम्बन्धी विवरण..... १०४
६.१ स्वास्थ्य संस्थाहरुको विवरण..... १०४
६.२ स्वास्थ्य संस्थाको जनशक्ति विवरण..... १०४
६.३ स्वास्थ्य सूचकहरु..... १०५
६.४ प्रमुख रोग तथा बिमारहरु (Top Ten Morbidities)..... १०६
६.५ जीवनकाल भरि जन्माएका मध्यकी संख्या मनुष्यहरुको महिला संख्या..... १०७
६.७ जीवित जन्मिएका, जन्मिएर मरेका र मृतावस्था जीवित मध्यहरुको विवरण..... १०८
६.८ विगत १२ महिनामा जीवित जन्मिएका मध्यहरु जन्माएका महिलाहरुको संख्या र जीवित जन्मिएका मध्यहरुको संख्या..... १०८
६.९ उमेरगत प्रजनन दर र कुल प्रजनन दर (Age Specific Fertility Rate)..... १०९
खण्ड ७: आर्थिक क्रियाकलाप सम्बन्धी विवरण..... ११०
७.१ आर्थिक कार्य गरेको अवधि..... ११०
७.२ आर्थिक क्रियाकलाप सम्बन्धी विवरण..... १११
७.३ आर्थिक कामको पेशागत वर्गीकरण अनुसारको जनसंख्या..... ११२
७.४ आर्थिक कामको औद्योगिक शोध वर्गीकरण अनुसारको जनसंख्या..... ११३
७.५ आर्थिक कामका संस्थानको प्रकार अनुसारको विवरण..... ११४

७.६ आर्थिक कामको संस्थागत क्षेत्र अनुसारको विवरण.....११५
७.७ आर्थिक काम नगर्नुको कारण.....११६
७.८ १८ वर्षभन्दा कम उमेरका बालबालिकाको बसोबासको स्थिति.....११६
७.९ पाँच वर्ष वा सोभन्दा कम उमेरका बालबालिकाको जन्म दर्ताको अवस्था.....११७
७.१० प्रधानमन्त्री रोजगार कार्यक्रम अन्तर्गत बेरोजगारको सूचिमा सूचिकृत व्यक्तिको संख्या.....११८
खण्ड ८: कृषि वन तथा वातावरण तथ्याङ्क.....११९
८.१ प्रमुख मालीले ढाकेको क्षेत्रफल र उत्पादन परिमाण.....११९
८.२ कृषि सम्बन्धी सूचकहरु.....११९
८.३ कृषिसम्बन्धी अन्य विवरण.....१२०
८.४ कृषक परिवार संख्या, क्षेत्रफल, किस्ता संख्या, औषत किस्ता संख्या तथा सिंचित क्षेत्रफलको विवरण.....१२०
८.५ जग्गाको स्वामित्वअनुसार जग्गा कमाउने परिवार संख्या तथा कमाएको जग्गाको क्षेत्रफलको विवरण.....१२१
८.६ कृषिचलनले चलन गरेको जग्गाको उपयोग.....१२१
८.७ विभिन्न अस्थायी मालीको क्षेत्रफल तथा कृषक परिवार संख्या.....१२२
८.८ मुख्य अस्थायी माली लागेका जग्गाको क्षेत्रफल तथा कृषक परिवार संख्या.....१२३
८.९ घनैचाको रुपमा लगाइएका जम्मा स्थायी मालीको क्षेत्रफल, बोट संख्या, छरिएर रहेका बोट संख्या र कृषक परिवार संख्या.....१२३
८.१० घनैचाको रुपमा लगाइएका मुख्य स्थायी मालीको क्षेत्रफल, बोट संख्या, छरिएर रहेका बोट संख्या र कृषक परिवार संख्या.....१२४
८.११ घनैचाको रुपमा लगाइएका मुख्य स्थायी मालीको क्षेत्रफल, बोट संख्या, छरिएर रहेका बोट संख्या र कृषक परिवार संख्या कमरा.....१२५
८.१२ प्रमुख मालीहरुमा कृषि खामरी (बीउबिजन, बिषादी, मल) प्रयोग गर्ने कृषक परिवार संख्या.१२६
८.१३ प्रमुख मालीहरुमा कृषि खामरी (बीउबिजन, बिषादी, मल) प्रयोग गर्ने कृषक परिवार संख्या.१२६
८.१४ प्रमुख मालीहरुमा कृषि खामरी (बीउबिजन, बिषादी, मल) प्रयोग गर्ने कृषक परिवार संख्या १२७
८.१५ क्षेत्र अनुसार घाल्तु चौपाया संख्या र कृषक परिवार.....१२८
८.१६ क्षेत्र अनुसार घाल्तु चौपाया तथा पन्छीको संख्या र कृषक परिवार.....१२८

८.१७ कृषि कारकारको किसिमअनुसार कारकारहरुको संख्या र कारकार प्रयोग गर्ने कृषक परिवार संख्या १२९

८.१८ कृषि कारकारको किसिमअनुसार कारकारहरुको संख्या र कारकार प्रयोग गर्ने कृषक परिवार संख्या १३०

८.१९ स्थानीय तहअनुसार कृषि ऋण, अन्य ऋणको आवश्यकता, लिन तथा अनुदान प्राप्त गर्ने कृषक परिवार संख्या १३१

८.२० जलवायु परिवर्तन बारे जानकारी एवं र कृषि कार्यमा जलवायु परिवर्तनले पुऱ्याएको प्रभावअनुसार कृषक परिवार संख्या १३१

८.२१ कृषि बजारमाथि निर्भरताको सीमा अनुसार स्वकाठमान गरेका कृषक परिवार संख्या १३२

८.२२ लिङ्गअनुसार मुख्य कृषकको संख्या तथा कृषक परिवारको जनसंख्या १३३

८.२३ लिङ्गअनुसार कृषि ऋणिले, कृषि कार्यसम्बन्धी निर्णयमा सहभागिता तथा कृषि क्रियाकलापमा खटिए विएको समय उल्लेख गर्ने १० वर्ष वा सोभन्दा माथि उमेरका कृषक परिवारको जनसंख्या. १३३

८.२४ कृषि बजारमा परिवारपुगी र कृषि बजारको स्थिति १३४

८.२५ कृषि बजारको प्रमुख उत्पादन/क्रियाकलापअनुसार कृषक परिवार संख्या १३५

८.२६ कृषि बजारमाथि भएको प्रमुख उत्पादनको मुख्य प्रयोगअनुसार कृषक परिवार संख्या १३५

८.२७ कृषक परिवारको आम्दानीको मुख्य स्रोत, आफ्नो कृषि उत्पादनमाथि भएको आम्दानीले साल वर्षभरी परिवारलाई खान नपुग्ने कृषि बजारको अवस्था तथा परिवारलाई खान नपुग्ने अवधि अनुसार कृषक परिवार संख्या १३६

खण्ड ९: भौतिक पूर्वाधार १३७

९.१ सडक सम्बन्धी विवरण १३७

९.२ अन्य भौतिक पूर्वाधारसम्बन्धी विवरण १३७

९.३ स्थानीय तह विकासका प्रमुख समस्याहरु १३९

खण्ड १०: स्थानीय सामाजिक सुरक्षा र घरेलु हिंसा १४०

१०.१ सुरा/ विसङ्गत पदार्थ तथा फाइभमाथि सम्बन्धी विवरण १४०

१०.२ सुरा/ विसङ्गतको प्रकृति अनुसारको संख्या १४०

खण्ड ११: विविध १४१

११.१ रामग्राम नगरपालिकामा दर्ता भएका व्यापार व्यवसायको विवरण..... १४१
११.२ रामग्राम नगरपालिकामा रहेका उद्योगको किसिम अनुसारको विवरण..... १४१
११.३ रामग्राम नगरपालिकामा रहेका बैंक तथा वित्तीय संस्थासम्बन्धी विवरण..... १४१
११.४ सूचना तथा संचार..... १४३
११.५ सामाजिक सुरक्षा भत्ता वितरणको अवस्था..... १४३
११.६ व्यक्तिगत घटना दर्ता..... १४४
११.६.१ रामग्राम नगरपालिकामा व्यक्तिगत घटना दर्ता सम्बन्धी विवरण..... १४४
११.६.२ रामग्राम नगरपालिकामा आ.व. २०८०/८१ मा बढा कार्यालयहरुमा भएका व्यक्तिगत घटना दर्ताहरुको विवरण..... १४४
११.७ रामग्राम नगरपालिकाका कार्यपालिका सदस्यहरु..... १४५
१२ तथ्याङ्क समन्वय कार्यालय, रुपन्देही..... १६३
१२.१ परिचय..... १६३
१२.२ तथ्याङ्क समन्वय कार्यालय, रुपन्देहीको दरबन्दी तेरीज..... १६४
१२.३ संगठन संरचना..... १६४
१२.४ तथ्याङ्क समन्वय कार्यालय, रुपन्देहीबाट सम्पादन हुने मुख्य-मुख्य कार्यहरु..... १६५
१२.५ तथ्याङ्क समन्वय कार्यालय, रुपन्देहीबाट जारी भएको नागरिक बडापत्र..... १६६
तथ्याङ्क समन्वय कार्यालयहरुको कार्यालय रहने स्थान, कार्यक्षेत्र र समन्वय गर्नुपर्ने स्थानीय तह संख्या १६८
अनुसूची -२: आधिकारिक तथ्याङ्कका आधारभूत सिद्धान्तहरु..... १६९
अनुसूची ३: जनसांख्यिक सुचकहरु परिभाषा र विधि..... १७०

खण्ड १ परिचय

१.१ रामग्राम नगरपालिकाको संक्षिप्त परिचय

नेपालको ठान मध्ये प्रदेशहरूमध्ये दुम्निनी प्रदेशमा रहेका १२ जिल्लाहरूमध्ये नवलपरासी बर्दघाट सुस्ता पश्चिम यसै एउटा हो। यस जिल्लाका ८ स्थानीय तहहरूमध्ये रामग्राम नगरपालिका ऐतिहासिक तथा सांस्कृतिक हिसाब महत्वपूर्ण नगरपालिका हो। यो नगरपालिका वि.सं. २०५३ मंसिर १४ गतेका दिन स्थापना भएको हो। यसको क्षेत्रफलमुताबको सबैभन्दा ठूलो प्रशिक्षणको लागि यस नगरपालिकाको नामाकरण रामग्राम नगरपालिका भनी गरिएको हो। मिति २०७३ साल फागुन २७ गते पुनःसंरचना पछि समेत रामग्राम नगरपालिकाको १३ वटा र आसिक ३ वटा गा.वि.स.(मनपैठ, सुर्कोली, हुकुई, बनगैया र बैरगाव) मिलाई कुल १२म.३२ वर्ग कि.मी. क्षेत्रफल रहने गरि रामग्राम नगरपालिका बनेको छ। यो नगरपालिका समुद्री सतहबाट १०० मिटर देखि १३० मिटरसम्मको उचाईमा रहेको छ। यस नगरपालिकाको पूर्वमा रत्नपत्र गाउँपालिका, पश्चिममा हुप्तेझोर जिल्ला, उत्तरमा सुनवल नगरपालिका र दक्षिणमा बाल्मीकिनगर गाउँपालिका रहेका छन। रामग्राम नगरपालिकामा हाल १८ वटा वडा रहेका छन्। आवाजाहीमा सिमा पाखी बजारमा रहेको छ। यो नगरपालिका ऐतिहासिक, धार्मिक, सांस्कृतिक एवं पुरातात्विक दृष्टिले महत्वपूर्ण मानिन्छ। निरोगरी रामग्राम स्तूप यहाँको स्थुप ऐतिहासिक सम्पदा हो, जहाँ भगवान बुद्धका अस्थिहरु सुरक्षित रहेको विश्वास गरिन्छ। बौद्ध धर्मावलम्बीहरुको लागि अत्यन्त पवित्र तिर्थस्थलको रूपमा परिचित छ र धार्मिक पर्यटकको ठूलो सम्भावना बोकेको क्षेत्र हो। यस नगरपालिका रामग्राम स्तूपका कारण विश्वभर परिचित छ।

नेपालको तराई क्षेत्रमा पर्ने नगरपालिकाको प्रशिक्षणा भू-भाग छोलिनोम उर्वर जमिनले ओगटेको छ। यसअनुसार रामग्राम नगरपालिकाको प्रशिक्षणा भू-भाग चाँहे छोलिनोम जमिनले ढाकेको रहन्छ।

वि.सं. २०७८ सालको राष्ट्रिय जनगणना अनुसार रामग्राम नगरपालिकाको जनसंख्या ६४०१० रहेको छ। जसमध्ये महिला ३२,३६१ (५०.३३%) र पुरुष ३१,२६९ (४९.४३%) छन्। औसत अनुसार ९७.४२ छ। परिवार संख्या १३,१३० र औसत परिवार आकार ४.८८ छ। यस नगरपालिकाको साक्षरता दर ७७.७ प्रतिशत रहेको छ।

१.२ भौगोलिक अवस्थिति

क्र.सं.	विवरण	मान
१	देशान्तर	८३° ३९'१९" पूर्वी देशान्तर देखि ८३° ४२'१४" पूर्वी देशान्तर सम्म
२	अक्षांश	२७°२८'१०" उत्तरी अक्षांश देखि २७° ३९'०४" उत्तरी अक्षांश
३	सिमाना	पूर्व: रत्नपत्र गाउँपालिका पश्चिम: हुप्तेझोर जिल्ला उत्तर: सुनवल नगरपालिका दक्षिण: बाल्मीकिनगर गाउँपालिका
४	न्यूनतम उचाई	३२म.०८ मिटर (१०० मिटर)
५	अधिकतम उचाई	४२६.५० मिटर (१३० मिटर)

क्रि.नं.	विवरण	मान
१	क्षेत्रफल	११०.३१ वर्ग कि.मि.
२	नगरको प्रशासनिक विभाजन	१८ वडा
३	प्रशासकीय केन्द्र	परासी बजार
४	राजधानी	ठाडा मनसुनी राजधानी कहिकतै धमौलीगढ़ा समेत

१.३ ऐतिहासिक पृष्ठभूमि तथा नामाकरण

भगवान गौतम बुद्धको जीवन अभिसम्बद्ध रहेको क्षेत्रमा "रामग्राम स्तुप" का नामले यस गाउँपालिकाको नामाकरण गरिएको हो।

१.३.१ रामग्राम स्तुप र रामग्राम राजधानीको संक्षिप्त विवरण

भगवान गौतम बुद्धको जीवनसँगको सम्बन्धित पवित्र र ऐतिहासिक स्थलहरु मध्ये एउटा ठाउँ रामग्राम पनि पर्दछ। आज देखि लगभग २७ सय वर्ष पूर्व नेपालमा कपिलवस्तु, रुम्मन्देही र नवलपरासी जिल्लाको बीच दुईवटा राज्यका विद्यमान थियो। रुम्मन्देही जिल्लामा भएको रोहिणी नदीदेखि पश्चिमतर्फ भगवान गौतम बुद्धका पिता महाराज शुद्धोदनको "शाक्य गणराज्य" र यो नदीको पूर्व तर्फ नागवंशी नेपाल क्षेत्रमा कोलिय गणराज्य अवस्थित थियो। त्यस बखत नागवंशी नर्वलाई सबनीरा र मही भनि भनिन्थ्यो। शाक्य गणराज्यको राजधानी कपिलवस्तु र कोलिय गणराज्यको राजधानीको नाम कोलनगर प्रचलन भएको रहेको थियो।

प्रचिन इतिहासको वर्णन अनुसार आज देखि लगभग २७ सय वर्ष पूर्व नेपालको एक जना राजा राम कुइरोलले राज्य भएपछि कुनै एकान्त र स्वास्थ्यमैत्री जगहको खोजी गर्दै हुलाकी नदिकातर मध्ये ठाउँको नदिक मध्य कोलिय भनेका आई पुगेका थिए। यहाँ उनी कोलियकुलको आगन सिए थो। यहाँ कपिलवस्तुबा आई राम्न सकोलेका कोलाल देखाका इन्मकु (ओक्कामा) राजाका छन्दान्हरु मध्ये ठेठी राजकुमारी दिया भनि कुइरोलका आगा आफ्नो परिवारबाट निकालिन मध्यदि यहाँ कोल नगरमा आई पुगेन। त्यहाँ एक रामीण उनको भेट भयो। नगरको स्वच्छ वातावरणको कारणबाट राजा राम र राजकुमारी दिया कुइरोलबाट खुसि पए। त्यसपछि राजा राम र राजकुमारी दिया बिच विवाह भए त्यही वरवार निर्माण गरी स्थायी रुपमा बसिका हुन। कोलनगरको नगरा हुदाएर वरवार बनाएको र राम उहा गरेकोले यस नगरै देखाइई कोलिन "गाउँपालिका" तथा राजधानीलाई कोलनगर भनिन्थे। कालान्तरमा कोलनगरको नाम परिवर्तित भएर यसका संस्थापक राजा रामको नामबाट रामग्राम हुन पुगेको बुझिन्छ।

२७ वर्षको उमेरे शाक्यमुनि बुद्धको मातृ गाउँपालिका (मायादेवी रहेका कुशिनगर भन्ने राजधानीमा महापरिनिर्वाण भयो। उहाँको अन्त्येष्टि संस्कारपछि चितामाथि राख अभिसम्बद्ध बाउनका राम्न प्रतिस्पर्धिहरुले एक एक भाग लाएर आ-आफ्नो राज्य भित्र अभिसम्बद्धमाथि स्तुप स्थापित गरेका थिए। अभिसम्बद्ध यस गर्दै राजहरुमध्ये मध्य रामग्रामका कोलिन राजा पनि एक थिए। उनले आफ्नो राजधानी (हुलाकी नदिनतुर) देखि पश्चिम पूर्व दिशातर्फ ९ किलोमिटर टाढा पर्दै उत्तरतर्फ भन्ने ठाउँ नदिक स्तुपको निर्माण गरे। त्यही स्तुप नै आज संसार भरी "रामग्राम स्तुप" को नामबाट प्रसिद्ध भएको हो। स्तुप रहेको यो उत्तरतर्फ ठाउँ जिल्लाको सदरमुकाम परासी देखि ५ किलोमिटर पश्चिमतर्फ अवस्थित रहेको छ।

[illegible] शताब्दीमा मल्लका महान् युद्धवीर राजा [illegible] ले आठ वटा मन्दिरयुक्त राष्ट्रिय निर्माण परियोजना सुरुवात्मा [illegible] निकालेर आफ्नो बाटा आयात भरी ८४ हजार वटा स्तूप निर्माण गर्ने कार्य अभियान शुरु गरे। त्यहाँ कम्मा आठ वटा स्तूपहरूमध्ये रामग्राम स्तूपका यति [illegible] अभिलेखहरूलाई निकाल खोजा स्तूप गर्भित रहेको चोक्टाका साथ गर्ने एउटा "नागराजा" को अनुरोधमा राजा प्रशंसाले अभिलेखहरू किनने [illegible] गरिन्। यस स्तूपको घटित भो ऐतिहासिक परिवृत्त नै यसको विशिष्टता हुन् पुगेर र यता बौद्ध जगतमा यो स्तूप विशेष रूपमा महत्वपूर्ण, प्रसिद्ध तथा पुजनीय हुन् पुगेको हो। (चिनिया यात्री फाहियान र हुएनसाङको वर्णन)

यस रामग्राम स्तूपमा राजा [illegible] आगमन भएको लगभग ११ सय वर्ष पश्चात चीन देशबाट पनि [illegible] शताब्दीमा फाहियान र सातौं शताब्दीमा हुएनसाँग गरेका दुई जना महान् बुद्धमत यात्री भ्रमणहरू [illegible] आएका हुन्। यी दुवै भ्रमणहरूले स्तूप [illegible] एउटा पोखरी तथा एउटा विहार (विश्रामस्थल) देखेको वर्णन आफ्नो यात्रा विवरणमा लेखेका छन्। अनुसन्धानबाट यी दुवै ठाउँ [illegible] छन्।

यी दुवै गौरवपूर्ण चिनिया यात्रुहरू यहाँ आएको जानकारी आफ्नै यात्राविवरणबाट बौद्धधर्मको प्रचार हुन् गएकोले लगभग ११ सय वर्षअघि बुद्ध भगवान र बौद्ध धर्मसँग सम्बन्धित धेरै महत्वपूर्ण घटिहरू तथा ऐतिहासिक आयामहरू [illegible] गएका हुन्। धेरै आयामहरू अभिलुप्तप्रायः भए। धेरै [illegible] ध्वस्त र विकृत भए। [illegible] विपत्तिको [illegible] र परिवर्तनको भारी केही [illegible] रहेन। जीवन यति [illegible] अवशेषहरूलाई भग्नावशेषमा [illegible] जिवन्तहरू पैसा गरिए। त्रिभुवनको यसै कम्मा रामग्राम राजधानी तथा रामग्राम स्तूप पनि नष्ट भएर प्रलय हुन् पुगेको हुन्। उन्नाइसौं शताब्दी तिर भारतमा अंग्रेजहरूको शासन सुरु भएपछि भारतीय पुरातत्व विभाग तथा अनुसन्धान अभिलेखहरूको सम्बन्धित केही अंग्रेज इतिहासविद् विद्वान्हरू कम्पूर्ण बौद्ध साहित्य तथा भगवान बुद्धसँग सम्बन्धित धेरै प्रमाण ऐतिहासिक आयामहरूको [illegible] र अनुसन्धानमा बहुतै परिश्रमका साथ अगाडि भए। आफ्नो [illegible] अंग्रेज विद्वान्हरू बौद्धमत भारतमा, [illegible] तथा कुशिनगर [illegible] ऐतिहासिक आयामहरू [illegible] तराईमा नै छाडे। यी अंग्रेज शासक र विद्वान्हरू भारतमा बौद्ध धर्मको पुनरुत्थार गर्न [illegible] गरेका हुन्।

अंग्रेज विद्वान्हरूले भारतमा शुरु गरेको यसै अनुसन्धान अभियानको क्रममा त्यसै समुहका एक जना [illegible] रामग्राम स्तूपको खोजीमा नेपालतर्फ लागेका हुन्। उनको नाम हो डा. [illegible]। उनी [illegible] गाडी हुँदै यस स्तूपसम्म पुगेका थिए। अनुसन्धानको अभियान तीव्र हाली जिज्ञासा [illegible] गर्न [illegible] उनी पहिलो विद्वान हुन्। [illegible] पहिले उनले नै यस ऐतिहासिक सम्पत्तिको [illegible] तराईका हुन्। यो महत्वपूर्ण घटना सन् १८९८ को हो। यस घटनाको ६६ वर्ष पश्चात सन् [illegible] यी [illegible] पनि यस [illegible] शिलाको [illegible] यी रामग्राम स्तूप नै हो भनि किटान गरेका हुन्। उनी [illegible] विद्वान [illegible] क्रमशः थिए।

सन् १९८७ मा नेपालका एक जना प्रसिद्ध पुरातत्व विद्वान [illegible] पनि यी शिला रामग्राम स्तूप [illegible] हुन् [illegible] भनेर आफ्नो [illegible] धेरैलाई [illegible] गराएका हुन्। [illegible] यस स्तूपको संरक्षण तथा अनुसन्धान र निकायको जिम्मेवारी लुम्बिनी विकास कोषलाई सुम्पेको हो।

सन् १९९९ देखि सन् २००४ सम्म पुरातत्व विभाग नेपालले यसको विस्तृत उत्खनन् गराएको हो। [illegible] यस ऐतिहासिक स्तूपको निर्माण [illegible] र [illegible] तथा [illegible] [illegible] भएको [illegible] [illegible] एउटा [illegible] पनि [illegible] हो। यसका उत्खननकर्ता थिए [illegible] काठमाडौंको प्रसिद्ध पुरातत्वविद् [illegible]।

सन् १९७४ मा रामग्राम स्तूपको उत्खनन् [illegible] यसका प्रसिद्ध उत्खननकर्ता पुरातत्वविद् [illegible] गए [illegible] [illegible] [illegible] रामग्राम राजधानीको रामग्राम [illegible] पनि [illegible] गर्न [illegible] भएका हुन्। पुरातात्विक खोजको दृष्टिले यो बहुतै महत्वपूर्ण र ऐतिहासिक घटनाको रूपमा रहेको छ। चिनिया यात्री हुएनसाँग आफ्नो यात्राको क्रममा लुम्बिनी देखि

पूर्वतर्फ लालबेहि माटोमा रमता रहेको राजधानी रामग्राम बेटिएको र त्यसको मकैनापुर विरासत रामग्राम स्तूप रहेकोले यसै आफ्नो विरासमा लिईको हुँदा यसै हुनको आधारमा सुरुमापार बोल्ने प्रमित राजधानीको रूप लगाइको हुन्। हुनुपर्नेको यसै अनुसार यस राजधानीबाट "रामग्राम स्तूप" र रामग्राम स्तूपबाट "रामग्राम राजधानी" को पुष्टि हुन्छ। यसर अगाडि- उनले यस ठाउँको छोटो सुम्निनी बैठि पुर्व यसै नेपालको तराइमा नै सर्वुर्द्ध भनेर आफ्नो लेखहरु मार्फत मानव विदेश दिए। रामग्राम स्तूपका यसै "प्रमित रामग्राम राजधानी" यसै यस्तु नै यसै भन्ने उनको आधार थियो। भगवान्का हामीले पुर्व यसको यो।

पश्चिमतर्फ भन्ने ठीक एता बस्ने राजधानीको हुनमा राम्रो आधारी धाइको ठाउँ थियो भने उत्तरी ठाउँ नजिक रहेको स्तूप ठीक पुजाआजा गर्ने र भिक्षुहरु भएर धार्मिक उत्सवको हुनमा रहेको थियो।

यो रामग्राम स्तूप त्या रामग्राम राजधानी हुनो किन्ता र हाम्रो राष्ट्रका महुनै सुन्दरमा सांस्कृतिक सम्पदा त्या ऐतिहासिक धरोहर हुन् भिन्को सम्मान संरक्षण र सम्वर्द्धन तर्फ हामी सबैको पुर्ण कर्तव्य हो।

१.४ नगरपालिकाको राजनीतिक तथा प्रशासनिक विभाजन

संघीय संसिता त्या समाज्य सरकार मन्त्रालयले तयार गरेको मधुना मसौदिम सहित नगरपालिका गठनसम्बन्धी तथा विशेष कार्यहरु मा स्थानीय तहको संख्या त्या सिमाना निर्धारण आयोगले मिति २०७३ पुस २२ गते पेश गरेको प्रतिवेदन अनुसार गण्डकीले संघीय संसिता त्या प्रादेशिक विकास मन्त्रीको संयोजकत्वमा गठित समितिले मिति २०७३/११/२० मा पेश गरेको प्रतिवेदनको आधारमा नेपाल सरकारले मिति २०७३/११/२३ गते पुनःसंरचनासहित प्रस्तावित रामग्राम नगरपालिकाको १३ वटा वडा र थपिएर ६ वटा गा.वि.स.हरु प्रमोटि, कुकौली, हकुई, बन्सीगंज र डेनगाम समेटेर १८ वटा वडाहरु कायम गरि यो रामग्राम नगरपालिकाको वर्तमान स्वरुप निर्माण गरिएको हो।

वडा नं.	थपिएर नगरपालिकाको नाम	थपिएर वडा नं.	कैफियत
१	रामग्राम	१	
२	रामग्राम	२	
३	रामग्राम	३	
४	रामग्राम	४	
५	रामग्राम	५	
६	रामग्राम	६	
७	रामग्राम	७	
८	रामग्राम	८	
९	रामग्राम	९	
	सगई	४५	
१०	रामग्राम	१०	
	कुकौली	७-९	
	हकुई	६	

वडा नं.	वार्षिक गाविएको नाम	वार्षिक वडा नं.	कैफियत
११	रामखान	११	
१२	रामखान	१२	
१३	रामखान	१३	
१४	अमरौट	१-९	
१५	सुकौली	१-५	
	बन्जरीया	३,४	
१६	हकुइ	१-५,७-९	
	सुकौली	६	
१७	सेवाखान	१-९	
१८	बन्जरीया	१,२,५-९	

स्रोत- रामखान नगरपालिका

१.५ रामखान नगरपालिकाको कार्यालयदेखि मातहतका वडा कार्यालयसम्मको दुरी

रामखान नगरपालिकाको कार्यालय (उपसर्पिका केन्द्र) देखि मातहतका वडा कार्यालय सम्मको दुरिया सम्बन्धमा पत्रिका ०.१७ कि.मी. वडा नं. १२ को कार्यालय रहेकोमा सम्बन्धमा टाढा १२.५० कि.मी वडा नं. १८ को कार्यालय रहेको छ। जसको विस्तृत विवरण तलको तालिकामा प्रस्तुत गरिएको छ।

वडा नं. (हालको)	स्थानीय तह रहेको व्यापारबाट वडा कार्यालय सम्मको दुरी (कि.मी.)	सडकको किसिम (गिट्टी, कच्ची सडक, पक्की सडक)
१	४.३५	पक्की सडक-३८०मी कच्ची
२	०.५५	पक्की सडक
३	०.६०	पक्की सडक
४	१.१०	पक्की सडक
५	०.६०	पक्की सडक
६	१.७०	पक्की सडक
७	५.२०	पक्की सडक
८	०.१५	पक्की सडक
९	३.८०	पक्की सडक
१०	४.६०	पक्की सडक

वडा नं. (कुलको)	जम्मा यस रहेको कालकाट वडा कार्यालय कान्छो दुरी (कि.मी.)	सडकको किसिम (गिट्टी, कच्ची सडक, पक्की सडक)
११	१.१०	पक्की सडक
१२	०.१०	पक्की सडक
१३	२.१०	पक्की सडक
१४	१.४०	पक्की सडक
१५	६.८०	पक्की सडक
१६	१.३०	पक्की सडक
१७	६.१०	पक्की सडक
१८	१३.४०	पक्की सडक

स्रोत: रामडाँडा नगरपालिका

१.६ प्राकृतिक अवस्था (भू-बोटको प्रकृति भिराइलोपन तथा उचाइ, भोटहरा)

नगरपालिकाको भौतिक अवस्थाको विवरण उचाइ, यहाँ यहाँको प्राकृतिक अवस्थाको बारेमा उल्लेख गर्नु अनिवार्य हुन्छ। प्रोफाइलका हिसाबले यानी भएता पनि समग्र प्राकृतिक विविधताका हिसाबले विश्वमै उत्कृष्ट मानिन्छ। विशेषत: भौगोलिक स्थानका कारण यहाँहरुले सानमा निर्माण भएकी महाकाहगुर हेलम्बुकाता निर्माण हुँदा तिम्मोलिन भू-खण्ड र माटोले उपत्यकाहिरको एक आकारमा टकराव हुँदा भी सुई भू-खण्डको बिमका रहेको ठीकैन सानको अतिरिक्त समय भई उच्च हिमालय पर्वत, माथ महाभारत पर्वत शृङ्खला तथा होका चुरे पर्वत शृङ्खला र पश्चिमका प्रदेश भैगका पैतिरको विशाल गंगाको मैदानको प्रदेशको दृश्य रहेको तराई भू-भाग भिरेर समग्र देशको भू-धरातल निर्माण भएको छ। यी आकाशुन भू-धरातलीय बस्तुगत भौगोलिकतामध्ये एक वा प्रकृति प्रकारको भू-धरातलको आफ्नो हाम्रा नगरपालिका वा गाउँपालिकामा रहेको महत्त्व।

भू-धरातलीय स्वरूपले विकास निर्माणमा महत्त्व भूमिका खेल्दछ। भू-धरातलको विवरण अन्तर्गत भिरालोपन, भोटहरा, उचाई, भू-आवरण, माटोको बनावट लगा आकाशमुख जङ्गल सर्वेक्षण।

१.७ रामडाँडा नगरपालिकाको भू-उपयोग

क्षे. नं	विवरण	जम्मा क्षेत्रफल (वर्ग मिटर)	प्रतिशत	कैफियत
१	कृषि क्षेत्र	४५१७४०२.६६	८८.६७	
२	आवास क्षेत्र	३६१०६०१४.४	७४.१९	
३	व्यवसायिक क्षेत्र	६६२००६.४२	०.६०	
४	औद्योगिक क्षेत्र	१२४४११.०८	२.०२	
५	खानी र खनिजहरु	०	०.००	

६	वन तथा वनस्पतिजन्य	३१२६८१९.२१	६.६६	
७	गैरि तथा खाने गैरिज	१३३७२१६.१६	२.४९	
८	वानेजनिक क्षेत्र	४९४८७०६.७१	६.७४	
९	धार्मिक तथा सांस्कृतिक क्षेत्र	६४६००.३२	०.००	
१०	अन्य	१२८१९१९.८४	६.६४	

स्रोत: रामराज नगरपालिका

१.८ प्रमुख नदि, खोला र ताललाईहरु

सि.नं.	नदि/खोलाहरु	कैफियत
१	तुरिया	
२	झाडी	
३	मनुही	
४	रामखरुवा	

स्रोत: रामराज नगरपालिका

१.९ प्रमुख ताल तथा पोखरीहरुको विवरण

क्र.सं.	ताल तथा पोखरीको नाम	अवस्थित ठाँउ	कैफियत
१	रामखरुवा पोखरी	नगरपालिका क्षेत्र भित्र	
२	जितपुरको कटहिया पोखरी	जीतपुर वडा नं.- ४	
३	जितपुर पुरानोहिया पोखरी	जीतपुर वडा नं.- ४	
४	जितपुर निमारी पोखरी	जीतपुर वडा नं.- ४	
५	पोखरावली नकवहुन पोखरी	पोखरावली वडा नं. ६	
६	दुनी पाखरा पोखरावली	पोखरावली वडा नं. ६	
७	उर्वैली नयाँहिया पोखरी	उर्वैली वडा नं. ७	
८	उर्वैली भोटेहिया पोखरी	उर्वैली वडा नं. ७	
९	बेदरवा पोखरी	उर्वैली वडा नं. ७	
१०	झाडिगवीको पुरानो बगैचो उर्वैली छत्रु	उर्वैली वडा नं. ७	
११	बैकुण्ठपुर कोला पोखरी	बैकुण्ठपुर वडा नं. ८	
१२	बैकुण्ठपुर पश्चिम कोला	बैकुण्ठपुर वडा नं. ८	
१३	बैकुण्ठपुर पूर्व कोला	बैकुण्ठपुर वडा नं. ८	
१४	मोकवार कोला (जग्गा नि.स.कि.मोकवार मार्ने लागी बोडि संरक्षण परियोजना नगरपालिका विभाग तस्फ निर्माण हुने ४ पोखरी	मोकवार वडा नं. ९	
१५	ललितपुर कोला (जग्गा नि.स.कि.मोकवार मार्ने लागी बोडि प्रदान गरेपछि जग्गा तस्फ निर्माण हुने ४ पोखरी	मोकवार वडा नं. ९	

क्र.सं.	ठाउँ तथा पोखरीको नाम	प्रस्तावित प्रजाति	कैफियत
१६	[illegible] पोखरी	[illegible]	
१७	[illegible] पोखरी	[illegible]	
१८	[illegible] पोखरी	[illegible]	
१९	[illegible] पोखरी	[illegible]	
२०	[illegible] पोखरी	[illegible]	
२१	[illegible] पोखरी	[illegible]	
२२	[illegible] पोखरी	[illegible]	
२३	[illegible] पोखरी	[illegible]	
२४	[illegible] पोखरी	रामग्राम -१०	
२५	[illegible] पोखरी	रामग्राम -१०	
२६	[illegible] पोखरी	रामग्राम -१०	
२७	[illegible] पोखरी	रामग्राम -१०	
२८	[illegible] पोखरी	[illegible]	
२९	[illegible] पोखरी	[illegible]	
३०	[illegible] पोखरी	[illegible]	
३१	[illegible]	[illegible]	
३२	[illegible] पोखरी	[illegible]	
३३	[illegible] पोखरी (क)	[illegible]	
३४	[illegible] पोखरी (ख)	[illegible]	
३५	[illegible] पोखरी	[illegible]	
३६	[illegible] पोखरी	[illegible]	
३७	[illegible] पोखरी	[illegible]	
३८	[illegible] पोखरी	रामग्राम -१५	
३९	[illegible] पोखरी	रामग्राम -१५	
४०	[illegible] पोखरी	रामग्राम -१५	
४१	[illegible] पोखरी	रामग्राम -१५	
४२	[illegible] पोखरी	रामग्राम -१६	
४३	[illegible] पोखरी	रामग्राम -१६	
४४	[illegible] पोखरी	रामग्राम १७	
४५	[illegible] पोखरी	रामग्राम १७	
४६	[illegible] पोखरी	रामग्राम १७	
४७	[illegible] पोखरी	रामग्राम १७	
४८	[illegible] पोखरी	रामग्राम १७	
४९	[illegible] पोखरी	रामग्राम १७	
५०	[illegible] पोखरी	रामग्राम १७	
५१	[illegible] पोखरी	रामग्राम १७	
५२	[illegible] पोखरी	रामग्राम १७	
५३	[illegible] पोखरी	रामग्राम १७	

क्र.सं.	ठाउँ तथा पीडितको नाम	अनुमानित क्षति	कैफियत
२४	मेसलिया पोखरी	रामग्राम १७	
२५	पिपुरा भीमा	रामग्राम १७	
२६	बोगाङ्ग पोखरी लक्ष्मणपोखरा	रामग्राम १८	
२७	हरमपुर पोखरी हरमपुर	रामग्राम १८	
२८	हरमपुर पोखरी हरमपुर	रामग्राम १८	
२९	लाखरमैया पोखरी	कुम्भारे १४	
३०	ठुलीभै ठोकरा पोखरी	ठुलीभै ७	
३१	ठेलाहवा पोखरी	ठेलाहवा १४	
३२	अन्नपूर्ण मोहना पोखरी	अन्नपूर्ण १४	
३३	अन्नपूर्ण पोखरी	अन्नपूर्ण १४	
३४	मटखला उत्तरारी पोखरी	रामग्राम -१६	
३५	सरखुना पोखरी	रामग्राम -१६	
३६	छुटमहुवा पोखरी	रामग्राम -१६	
३७	उजारी पोखरी	रामग्राम -१६	
३८	मटिमाहुना पोखरी	रामग्राम -१६	
३९	करबलिया पोखरी	रामग्राम -१६	
४०	ढुलिभारी पोखरी	रामग्राम -१६	
४१	सखहिया पोखरी	रामग्राम -१६	
४२	अमहुना पोखरी	रामग्राम -१६	
४३	बैलहिया पोखरी	रामग्राम -१६	
४४	कुमारी पोखरी	रामग्राम -१६	
४५	बैलहिया पोखरी	रामग्राम -१६	
४६	अमरपालको घर नियको पोखरी	रामग्राम १७	
४७	बडमोहना पोखरी	रामग्राम १७	
४८	शिवालय पोखरी	रामग्राम १७	
४९	लगोहना पोखरी	रामग्राम १७	
५०	शुक्रबारिकर गाउँ बेसि उत्तर पोखरी	शुक्रबारिकर वडा नं. १	
५१	लम्बा गाउँको पूर्व पोखरी	लम्बा वडा नं. १	
५२	बोढाचाली पोखरी	बोढाचाली वडा नं. २	
५३	बैरिहवा गाउँको पूर्व पोखरी	बैरिहवा वडा नं. ४	
५४	जितपुर तिवारी गाउँको पोखरी	जीतपुर वडा नं. ४	
५५	बुढीबा पोखरी	जीतपुर वडा नं. ४	
५६	बिर्ता ठोकको पोखरी	बोढाचाली वडा नं. ६	
५७	बैदुवा पूरनका पोखरी	ठुलीभै वडा नं. ७	
५८	ठाडिपुर सोहिहवा पोखरी	ठाडिपुर वडा नं. ९	
५९	भमरीया पकडिहवा पोखरी	भमरीया वडा नं. १०	
६०	गोडमोहना पोखरी	भमरीया वडा नं. १०	
६१	मेसलिया पोखरी	भमरीया वडा नं. १०	

क्र.सं.	ठाउँ तथा पौराणिकको नाम	अवस्थित वडा	कैफियत
१२	दर्शनखण्ड पूर्व पौराणिक	सर्लपुर वडा नं. ११	
१३	अमुवाडको गढीको पौराणिक	अमुवाड वडा नं. ११	
१४	नवगाला पौराणिक	नवगाला वडा नं. १२	
१५	कैलाश पौराणिक	कुम्भार १४	
१६	हिमुवार माई पौराणिक	रामराज-१५	
१७	उसराटोला पौराणिक	रामराज-१५	
१८	कोटहीमाई मन्दिरको पौराणिक	रामराज-१५	
१९	ठाल (शैलखडा) पौराणिक	रामराज १७	
१००	पुरुषोत्तम पौराणिक	रामराज १७	

स्रोत: रामराज नगरपालिका

१.१० सांस्कृतिक विविधता

विभिन्न धर्मसम्प्रदायमा आस्था एवं विश्वास राख्ने गर्दै विभिन्न जातजाती र भौगोलिक क्षेत्रका मानिसहरुको बसोबास रहेको यस रामराज नगरपालिका भौगोलिक तथा सांस्कृतिक दृष्टिमा समेत विविधता पाइन्छ। यस नगरपालिका भित्र बर्कोला थरि ताङ् जाति भाइनि थारु, मगर/गुरुङ, कैमट, नाम्दुम, भोजपुरे, बराइ, मुसहर, राजवंशी लगायत ४९ जातजाति भाषाभाषी, संस्कृति एवं जलवायुको विशेष बसोबास रहेको हुनाले जातिय मौलिक वारमेरा अनुसारको संस्कृति मनाउने गरिएको पाइन्छ। विभिन्न जातजातिका विशेषता अनुसार मनाइने हिन्दुहरुको दशैं तिहार छठपर्वमा, मुस्लिमहरुको रामजान, ईद, बाह्रहरुको माघी, पुर्नी महापर्वमा, बुद्ध जिंदी अनुसारको बौद्धहरु पुर्णिमा, माघे संक्रान्ति, फागुपुर्णिमा रामनवमी, मङ्गल ईद, जन्माष्टमी छठपर्व गौरीगाय जिउमरा आदि महापर्वहरु मानिसहरुले मनाउने गर्दछन्।

हिन्दु धर्मावलम्बीहरुको बहुसंख्या रहेको यस नगरपालिकामा प्रचलनमा रहेका मुख्य संस्कार जुल पुजा, बर्तबन्ध, विवाह, श्राद्धकृत्य तिजे, गाइ माँझी पुर्णिमा, सकान्ति लगायत आदि रहेका छन्। त्यसैगरी सांस्कृतिक बाजाहरु ढाक्टा नाच, कोकीला नाच, भोजपुरी नाच आदि यस नगरपालिकाका प्रसिद्धि लोकनिम छन्।

सि.नं.	प्रमुख महापर्व तथा चाडपर्वको नाम	मनाइने दिन / समय	मनाइने प्रयोजन	कैफियत
१	बुद्ध जयन्ती	बैशाख पुर्णिमा	धर्म	
२	माघ पञ्चमी		धर्म	
३	छठ पर्वहरु		धर्म	
४	तिहारको पर्व		संस्कृति	
५	गढकी महोत्सव		ताङ्	
६	गौरी पर्व		संस्कृति	
७	माघे संक्रान्ति	माघ १ गते	ताङ्	
८	शिवरात्री		धर्म	
९	फागु पुर्णिमा		धर्म	

स्रोत: रामराज नगरपालिका

१.११ प्रमुख ऐतिहासिक तथा धार्मिक स्थलहरु

ऐतिहासिक धार्मिक सांस्कृतिक एवं पुरातात्विक महत्व बोकेको रामराज नगरपालिकाको रामराम स्तुप र कोलिय साम्राज्य भौत यस नगरपालिकाको प्रमुख ऐतिहासिक धार्मिक स्थलको रुपमा रहेको छ।

सि.नं.	ऐतिहासिक धार्मिक स्थलहरु	अवस्थित ठाँउ	विशेषता
१	रामग्राम स्तुप	रामग्राम-३, ढर्वैनी	गौतम बुद्धको शिरोपर मनिए बस्तु राखेको ठाउँ
२	कपिलवस्तुराज	रामग्राम -१८, बस्तिनपुर	गौतम बुद्धको बाल्यकाल घर रहेको

स्रोत: रामग्राम नगरपालिका

१.१२ प्रमुख पर्यटकीय स्थलहरु

सि.नं.	विवरण	अवस्थित ठाँउ
१	पर्यटकीय स्थलहरु	
	रामग्राम स्तुप	रामग्राम-३, ढर्वैनी
	कपिलवस्तु राजकीय वैनसहर	रामग्राम -१८, बस्तिनपुर
	हरहिया पोखरी	रामग्राम-१४
	गौरीशंकर जगदी मन्दिर	रामग्राम-१५
	शीव मन्दिर	रामग्राम-१७
	बरमपुर पोखरी	रामग्राम-१८, बरमपुर
	बौद्ध मन्दिर	रामग्राम-१८, मनकोरिया
	मनकोरीपार्क	रामग्राम-११
	राम जगदी मन्दिर	रामग्राम-११, बाल्मिकी
	जौहरी पार्क	रामग्राम-६, पोखरापाली
२	घरेलु पर्यटन (Home Stay)	
	सिद्धार्थ पार्क रिसोर्ट	रामग्राम -३
	राप्ती मनसा रेष्टुरेन्ट	रामग्राम -३
	रामग्राम रिट्स होटल	रामग्राम -३
	मायादेवी लुम्बिनी रुट	रामग्राम -६
३	स्मारक	
	युद्ध भेत्र	रामग्राम -२
	घण्टा घर	रामग्राम -२
४	मनोरञ्जन पार्क /उद्यान	
	जौहरी पार्क	रामग्राम-६, पोखरापाली
	मनकोरीपार्क	रामग्राम-११, जमुनहा

सि.नं.	विवरण	अवस्थित ठाँउ
	बाबा भरतनाथ पार्क	रामग्राम-१, बहुवाटीकर

स्रोत: रामग्राम नगरपालिका

१.१३ नगरपालिकामा रहेका प्रमुख व्यापारी केन्द्र सम्बन्धी विवरण

सि.नं.	व्यापारिक स्थानको नाम	वडा नं.	स्थान/टोलको नाम
१	परासी बजार	रामग्राम -२	हाटबजार
२	पट्खौली चौक	रामग्राम -१७	पट्खौली
३	चहेरापुर चौक	रामग्राम -५	चाइपास रोड
४	हकुई चौक	रामग्राम -१६	हकुई
५	प्रेमपुर बजार	रामग्राम -१८	प्रेमपुर

स्रोत: रामग्राम नगरपालिका

१.१४ हाटबजार केन्द्र

रामग्राम नगरपालिका भित्रका हाटबजारहरुको विवरण

क्र. सं.	हाटबजार को नाम	अवस्थित ठाँउ
१	साप्ताहिक गणिबारे हाट बजार, परासी	रामग्राम -१२
२	साप्ताहिक बुधबारे हाट बजार, परासी	रामग्राम-१२
३	साप्ताहिक सोमबारे र शुक्रबारे हाट बजार,पट्खौली	रामग्राम-१७
४	साप्ताहिक मंगलबारे र शुक्रबारे हाट बजार, हकुई	रामग्राम -१६
५	मंगलबारे पशु हाट बजार, उन्बाङ्ग	रामग्राम-०८
६	प्रेमपुर हाट बजार, प्रेमपुर	रामग्राम-१८

स्रोत: रामग्राम नगरपालिका

खण्ड २: घर तथा पारिवारिक विवरण

२.१ घरको मुख्य प्रयोग

राष्ट्रिय जनगणना २०७८ मा मुख्य प्रयोग अनुसार वैशाखको सम्पूर्ण घरहरूको विवरण संकलन गरिएको थियो। घरको मुख्य प्रयोगलाई निम्नित १२ भाग: उल्लेख गरिएको छ।

राष्ट्रिय जनगणना २०७८ अनुसार रामग्राम नगरपालिकामा रहेका कुल १२ हजार १४ वटा घरहरूमध्ये मुख्यतया आवासको लागि प्रयोग भएका घर ८१.५१% पेशा/व्यवसाय/मिश्रित ५.५०%, खाली घर ४.०५%, व्यापार व्यवसाय ३.७०%, अन्य (उपरि भाग) घर ३.८०%, उद्योग/कलकारखाना ०.९२%, शैक्षिक ०.२०%, सरकारी ०.१९%, संस्थागत ०.३०%, होटल तथा लज ०.१२ %, स्वास्थ्यसम्बन्ध ०.१२% र बैंक तथा वित्तीय संस्था ०.१६ प्रतिशत रहेका छन।

युद्ध समय नेपालमा मुख्य रूपमा आवासको लागि प्रयोग भएका घर ८१.७२%, पेशा व्यवसाय/मिश्रित १०.११ प्रतिशत, खाली घर ६.२६% अन्य (उपरि भाग) घर ५.१ %, व्यापार ३.१%, शैक्षिक १.१%, उद्योग/कलकारखाना र संस्थागत ०.५%, सरकारी ०.५%, होटल तथा लज ०.३%, स्वास्थ्यसम्बन्ध ०.२२% र बैंक तथा वित्तीय संस्था ०.०९% रहेका छन्। घरको विस्तृत विवरण तलको तालिका २.१ मा विस्तृतमा छ।

तालिका २.१: घरको मुख्य प्रयोग अनुसारको विवरण (प्रतिशतमा)

वीस	जम्मा घर संख्या	घरको मुख्य प्रयोग अनुसारको प्रतिशत											
		आवासीय	व्यापार व्यवसाय	उद्योग ती	शैक्षिक	स्वास्थ्य	उद्योग कलकारखाना	बैंक तथा वित्तीय संस्था	संस्थागत	होटल तथा लज	पेशा तथा व्यवसाय/ मिश्रित	अन्य	खाली
नेपाल	[illegible]	[illegible]	[illegible]	[illegible]	[illegible]	[illegible]	[illegible]	[illegible]	[illegible]	[illegible]	[illegible]	[illegible]	[illegible]
लुम्बिनी	[illegible]	[illegible]	[illegible]	[illegible]	[illegible]	[illegible]	[illegible]	[illegible]	[illegible]	[illegible]	[illegible]	[illegible]	[illegible]
रामग्राम नगरपालिका (बस्तुगत)	[illegible]	[illegible]	[illegible]	[illegible]	[illegible]	[illegible]	[illegible]	[illegible]	[illegible]	[illegible]	[illegible]	[illegible]	[illegible]
रामग्राम	[illegible]	[illegible]	[illegible]	[illegible]	[illegible]	[illegible]	[illegible]	[illegible]	[illegible]	[illegible]	[illegible]	[illegible]	[illegible]

स्रोत: राष्ट्रिय जनगणना २०७८

२.२ घरको आयु

राष्ट्रिय जनगणना २०७८ मा संकलित विवरण अनुसार घर निर्माण भएको वर्ष अनुसार नमिस घरधुरीमध्ये घरको आयुलाई १२ वटा (० वर्ष, १ वर्ष, २ वर्ष, ३ वर्ष, ४ वर्ष, ५-९ वर्ष, १०-१४ वर्ष, १५-१९ वर्ष, २०-२९ वर्ष, ३०-४९ वर्ष, ५०-९९ वर्ष र १०० वर्ष भन्दा माथि) मा वर्गीकरण गरिएको छ।

जनगणना अनुसार रामग्राम नगरपालिकामा रहेका कुल १२,०१४ वटा घरहरूमध्ये सबैभन्दा बढी १०.२९ प्रतिशत घर ५-९ वर्षका रहेका छन् भने सबैभन्दा कम १०० भन्दा बढी वर्षका ०.२६ प्रतिशत रहेका छन् । उक्त संख्या नगरपालिकाको म.घु.प्र. जिल्लामा क्रमशः २१.१५ प्रतिशत र ०.२६ प्रतिशत रहेकोमा लुम्बिनीमा क्रमशः १०.११ र ०.४८ प्रतिशत छ भने नेपालमा भने क्रमशः १०.६६ प्रतिशत र ०.५३ प्रतिशत रहेको छ। यस सम्बन्धी विस्तृत विवरण तलको तालिका २.२ मा राखिएको छ ।

तालिका २.२: घरको आयु अनुसारको विवरण (प्रतिशतमा)

क्षेत्र	जम्मा घर संख्या	घरको आयु अनुसार प्रतिशत												
		० वर्ष	१ वर्ष	२ वर्ष	३ वर्ष	४ वर्ष	५-९ वर्ष	१०-१४ वर्ष	१५-१९ वर्ष	२०-२९ वर्ष	३०-४९ वर्ष	५०-९९ वर्ष	१०० वर्ष माथि	नखुलेको
नेपाल	[illegible]	[illegible]	[illegible]	[illegible]	[illegible]	[illegible]	[illegible]	[illegible]	[illegible]	[illegible]	[illegible]	[illegible]	[illegible]	[illegible]
लुम्बिनी	[illegible]	[illegible]	[illegible]	[illegible]	[illegible]	[illegible]	[illegible]	[illegible]	[illegible]	[illegible]	[illegible]	[illegible]	[illegible]	[illegible]
नवलपरासी (ब.सु.प.)	[illegible]	[illegible]	[illegible]	[illegible]	[illegible]	[illegible]	[illegible]	[illegible]	[illegible]	[illegible]	[illegible]	[illegible]	[illegible]	[illegible]
रामग्राम	[illegible]	[illegible]	[illegible]	[illegible]	[illegible]	[illegible]	[illegible]	[illegible]	[illegible]	[illegible]	[illegible]	[illegible]	[illegible]	[illegible]

स्रोत: राष्ट्रिय जनगणना २०७८

२.३ घरको तला

राष्ट्रिय जनगणना २०७८ अनुसार यस रामग्राम नगरपालिकामा रहेका कुल १३ हजार ९४ वटा घरहरुमध्ये सबैभन्दा बढी ८९.९४% घर एक तले रहेका छन् जुन नवलपरासी ब.सु.प. जिल्ला, लुम्बिनी प्रदेश र नेपालमा क्रमशः ८९.२९%, ६६.१९% र ५९.८२% रहेका छन् । यस रामग्राम नगरपालिकामा दुई तले घर १४.६८% रहेका छन् । यसको विस्तृत विवरण तलको तालिका २.३ मा प्रस्तुत गरिएको छ।

तालिका २.३: घरको तला अनुसारको विवरण (प्रतिशतमा)

क्षेत्र	जम्मा घर संख्या	घरको तला अनुसार प्रतिशत							
		१	२	३	४	५-७	८-९	१० भन्दा माथि	नखुलेको
नेपाल	[illegible]	[illegible]	[illegible]	[illegible]	[illegible]	[illegible]	[illegible]	[illegible]	[illegible]
लुम्बिनी	[illegible]	[illegible]	[illegible]	[illegible]	[illegible]	[illegible]	[illegible]	[illegible]	[illegible]
नवलपरासी (ब.सु.प.)	[illegible]	[illegible]	[illegible]	[illegible]	[illegible]	[illegible]	[illegible]	[illegible]	[illegible]
रामग्राम	[illegible]	[illegible]	[illegible]	[illegible]	[illegible]	[illegible]	[illegible]	[illegible]	[illegible]

स्रोत: राष्ट्रिय जनगणना २०७८

२.४ आवाजिय घर निर्माणमा सरकारी अनुदान प्राप्त परिवार

राष्ट्रिय जनगणना २०७८ अनुसार रामग्राम नगरपालिकामा रहेको कुल १३,१३८ परिवार मध्ये मात्र २.५२ प्रतिशत परिवारले आवाजिय घर निर्माणमा सरकारी अनुदान लिएको देखिन्छ। उक्त प्रतिशत नवलपरासी ब.सु.प. जिल्लामा ३.०२%, लुम्बिनी प्रदेशमा ३.१६% र नेपालमा १०.२८% रहेको छ। यसको विस्तृत विवरण तलको तालिका २.४ मा राखिएको छ।

तालिका २.४: आवाजिय घर निर्माणमा सरकारी अनुदान प्राप्त परिवार (% मा)

क्षेत्र	परिवार संख्या (संख्यागत सहेक)	आवाजिय घर निर्माणमा सरकारी अनुदान प्राप्त परिवारको प्रतिशत		
		लिएका	नलिएका	नखुलेको
नेपाल	[illegible]	[illegible]	[illegible]	[illegible]
लुम्बिनी	[illegible]	[illegible]	[illegible]	[illegible]
नवलपरासी (ब.सु.प.)	[illegible]	[illegible]	[illegible]	[illegible]
रामग्राम	[illegible]	[illegible]	[illegible]	[illegible]

स्रोत: राष्ट्रिय जनगणना २०७८

२.५ बैंक तथा वित्तीय संस्थामा बैंक खाता सम्बन्धी विवरण

राष्ट्रिय जनगणना २०७८ अनुसार रामग्राम नगरपालिकामा रहेका जम्मा १३,१३७ परिवार मध्ये ५४.०५% परिवारमा कम्तिमा १ जना सदस्यको बैंक खाता रहेको देखिन्छ। यसै गरी कुल ६४०१७ जना जनसंख्या मध्ये २०.३७% व्यक्तिको कुनै बैंक तथा वित्तीय संस्था (सहकारी संस्था सहित) मा खाता रहेको देखिन्छ। मसैगरी कुल ३१,६५६ पुरुष मध्ये २२.३८% र कुल ३२,३६१ जना महिला मध्ये १८.४०% को बैंक तथा वित्तीय संस्थामा कम्तिमा एउटा बैंक खाता रहेको छ। यसको विस्तृत विवरण तलको तालिकामा प्रस्तुत गरिएको छ।

तालिका २.५: बैंक तथा वित्तीय संस्थामा बैंकखाता सम्बन्धी विवरण (प्रतिशतमा)

क्षेत्र	परिवार संख्या (संख्यागत सहित)	जनसंख्या (संख्यागत सहित)			कम्तिमा एउटा खाता भएको परिवारको प्रतिशत	बैंक खाता भएको व्यक्तिको प्रतिशत		
		जम्मा	पुरुष	महिला		जम्मा	पुरुष	महिला
नेपाल	[illegible]	[illegible]	[illegible]	[illegible]	[illegible]	[illegible]	[illegible]	[illegible]
लुम्बिनी	[illegible]	[illegible]	[illegible]	[illegible]	[illegible]	[illegible]	[illegible]	[illegible]
नवलपरासी (ब.सु.प.)	[illegible]	[illegible]	[illegible]	[illegible]	[illegible]	[illegible]	[illegible]	[illegible]
रामग्राम	[illegible]	[illegible]	[illegible]	[illegible]	[illegible]	[illegible]	[illegible]	[illegible]

स्रोत: राष्ट्रिय जनगणना २०७८

२.६ प्राविधिक तथा व्यावसायिक शिक्षा वा तालिम

राष्ट्रिय जनगणना २०७८ अनुसार यस रामग्राम नगरपालिकामा रहेका कुल १३,१३७ परिवार संख्या मध्ये माथ १,७०५ बजति १२.९८% परिवारमा कम्तिमा १ जना व्यक्तिले प्राविधिक तथा व्यावसायिक शिक्षा वा तालिम लिएको देखिन्छ। उक्त प्रतिशत नवलपरासी ब.सु.प. जिल्लामा १६.१३% लुम्बिनीमा १२.१४% छ भने नेपालमा १२.५५% रहेको छ। मसैगरी नगरपालिकामा उल्लेखित १,७०५ परिवारका ३,१८२ जना जनसंख्या बजति ७.२८% ले उक्त तालिम लिएको देखिन्छ। यसको विस्तृत विवरण तलको तालिका २.६ मा प्रस्तुत गरिएको छ।

तालिका २.६: प्राविधिक तथा व्यावसायिक शिक्षा वा तालिम सम्बन्धी विवरण (प्रतिशतमा)

क्षेत्र	परिवार संख्या (संख्यागत सहित)	१८ वर्ष र सो भन्दा माथिको जनसंख्या	व्यावसायिक तथा प्राविधिक तालिम लिएको परिवार तथा जनसंख्या			
			व्यावसायिक तथा प्राविधिक तालिम लिएको व्यक्ति कम्तिमा १ जना भएको परिवार		जनसंख्या	
			संख्या	प्रतिशत	व्यावसायिक तथा प्राविधिक तालिम लिएको जनसंख्या	प्रतिशत (१८ वर्ष र सो भन्दा माथिको)
नेपाल	[illegible]	[illegible]	[illegible]	[illegible]	[illegible]	[illegible]
लुम्बिनी	[illegible]	[illegible]	[illegible]	[illegible]	[illegible]	[illegible]
नवलपरासी (ब.सु.प.)	[illegible]	[illegible]	[illegible]	[illegible]	[illegible]	[illegible]

प्रदेश	परिवार संख्या (रामग्राम नगरपालिका)	१८ वर्ष र ६ को माथिको जनसंख्या	नागरिक तथा राजनैतिक शासन विधिको संरक्षण तथा जनसंख्या			
			नागरिक तथा राजनैतिक शासन विधिको प्रतिबिम्बित ९ वटा मापदण्डको परिपालना		जनसंख्या	
			संख्या	प्रतिशत	नागरिक तथा राजनैतिक शासन विधिको जनसंख्या	प्रतिशत (१८ वर्ष र ६ को माथिको)
रामग्राम	[illegible]	[illegible]	[illegible]	[illegible]	[illegible]	[illegible]

स्रोत: राष्ट्रिय जनगणना २०७८

२.७ बैंक तथा वित्तीय संस्थाबाट ऋण लिएको विवरण

राष्ट्रिय जनगणना २०७८ अनुसार यस रामग्राम नगरपालिकामा एकैका जम्मा १३१३७ परिवार मध्ये ४०.२१% परिवारले कुनै बैंक तथा वित्तीय संस्था वा सहकारी संस्थाबाट ऋण लिएको देखिन्छ भने नवलपरासी (ब.सु.प्र.) जिल्लामा ४०.३०%, लुम्बिनी प्रदेशमा २६.१६% र नेपालमा हेर्दा २६.२१% रहेको छ। रामग्राम नगरपालिकामा एकैका कुल परिवार मध्ये ३९.८१% परिवारले कुनै बैंक तथा वित्तीय संस्था वा सहकारी संस्थाबाट ऋण नलिएको देखिन्छ तुलनात्मक जिल्लाको प्रतिशतसँग समान देखिए पनि लुम्बिनी प्रदेश तथा नेपालको प्रतिशत भन्दा केही कम रहेको छ। यसको विस्तृत विवरण तालिका २.७ मा प्रस्तुत गरिएको छ।

तालिका २.७: बैंक तथा वित्तीय संस्थाबाट ऋण लिएको विवरण

प्रदेश	परिवार संख्या (रामग्राम नगरपालिका)	ऋण लिएका परिवारको प्रतिशत	
		लिएको	नलिएको
नेपाल	[illegible]	[illegible]	[illegible]
लुम्बिनी	[illegible]	[illegible]	[illegible]
नवलपरासी (ब.सु.प्र.)	[illegible]	[illegible]	[illegible]
रामग्राम	[illegible]	[illegible]	[illegible]

स्रोत: राष्ट्रिय जनगणना २०७८

२.८ घर वा आवासीय एकाइको स्वामित्व

राष्ट्रिय जनगणना २०७८ अनुसार यस रामग्राम नगरपालिकामा परिवारले आवासीय प्रयोजनका लागि गरिरहेको घरको स्वामित्व हेर्दा कुल १३,१३० परिवार मध्ये ९३.१०% परिवारहरू आफ्नै स्वामित्वका आवासीय प्रयोजन बापत गरिरहेको देखिन्छ भने ४.१६% परिवारहरू भाडामा लिइएको आवासीय एकाइमा बसिरहेको देखिन्छ। यस नगरपालिकामा ०.३२% परिवारहरू संस्थागत एकाइमा अर्थात् शिविरहरू कुनै संस्थाले उपलब्ध गर्न खिईएको आवासीय एकाइमा र ०.२०% परिवार अन्य प्रकारको स्वामित्वको एकाइमा बसोबास गरेको देखिन्छ ।

यस नगरपालिकामा बहुतात प्रयोजन हेर्दा घरभैन्दा बढी बढा न १ मा ११.८१% परिवार आफ्नै स्वामित्वको घरमा बसोबास गरिरहेको देखिन्छ भने घरभैन्दा कम बढा न ५ मा ७२.१६% परिवार आफ्नै स्वामित्वको घरमा बसोबास गरिरहेको देखिन्छ । भाडामा बसोबास गर्ने परिवारको संख्या घरभैन्दा बढी बढा न ५ मा १४.४१% छ भने घरभैन्दा कम बढा न. ७ र १ मा समान ०.१४ % रहेको छ ।यसको विस्तृत विवरण तलको तालिका २.८ प्रस्तुत गरिएको छ।

तालिका २.८: घरको स्वामित्व अनुसार परिवार संख्या र प्रतिशत

[illegible]	[illegible]	[illegible]	[illegible]			
			[illegible]	[illegible]	[illegible]	[illegible]
१	संख्या	६०५	५६६	३४	१	४
	%	१००.००	९६.५५	५.६२	०.१७	०.६६
२	संख्या	४५७	४२०	४७	०	०
	%	१००.००	८९.७१	१०.२८	०.००	०.००
३	संख्या	६७५	५११	१४९	१४	१
	%	१००.००	७५.७०	२२.०७	२.०७	०.१५
४	संख्या	५२१	५०३	१६	०	१
	%	१००.००	९६.५५	३.०७	०.००	०.१५
५	संख्या	४४५	३३६	१०९	८	२
	%	१००.००	७६.२५	२४.४९	१.८०	०.४५
६	संख्या	४३०	३८९	४६	१	०
	%	१००.००	८९.०१	१०.५१	०.४६	०.००
७	संख्या	५४९	५४५	१	१	१
	%	१००.००	९९.२७	०.२८	०.२८	०.३६
८	संख्या	४९६	४९२	३	०	१
	%	१००.००	९९.१९	०.६०	०.००	०.१०
९	संख्या	५४७	५४९	१	०	०
	%	१००.००	९९.८२	०.२८	०.००	०.००
१०	संख्या	९३९	९१०	१७	०	१
	%	१००.००	९६.९१	१.८८	०.००	०.११
११	संख्या	४१२	४०५	०७	०	०
	%	१००.००	९५.९७	४.०३	०.००	०.००
१२	संख्या	५१४	४९६	१४	३	१
	%	१००.००	९६.५०	१.७१	०.५८	०.१९
१३	संख्या	३३८	३३४	४	०	०
	%	१००.००	९८.८२	१.२८	०.००	०.००
१४	संख्या	११६८	११४०	१५	७	६
	%	१००.००	९७.६०	१.२८	०.६०	०.५१
१५	संख्या	१.८७	१.७७	३	१	९
	%	१००.००	९८.९९	०.३०	०.१०	०.६१
१६	संख्या	१४८७	१४७१	१६	१	०
	%	१००.००	९८.९९	०.८७	०.१६	०.००
१७	संख्या	११९९	११७७	८	०	८
	%	१००.००	९८.६६	०.६७	०.००	०.६७

वडा नं.	संख्या र प्रतिशत(%)	जम्मा परिवार संख्या	घरको स्वामित्व			
			आफ्नै	भाडामा	सरकारले	अन्य
१८	संख्या	१२५८	१२१९	३९	३	९
	%	१००.००	९६.९८	३.१५	०.२२	०.२५
जम्मा	संख्या	२५२५७	२२५६५	४७३	४२	५७
	%	१००.००	९५.१७	४.१३	०.२१	०.१८

स्रोत: राष्ट्रिय जनगणना २०७८

रेखाचित्र २.१: रामग्राम नगरपालिकाको वडा अनुसार घरको स्वामित्व आफ्नै घरका परिवारको विवरण(%) मा

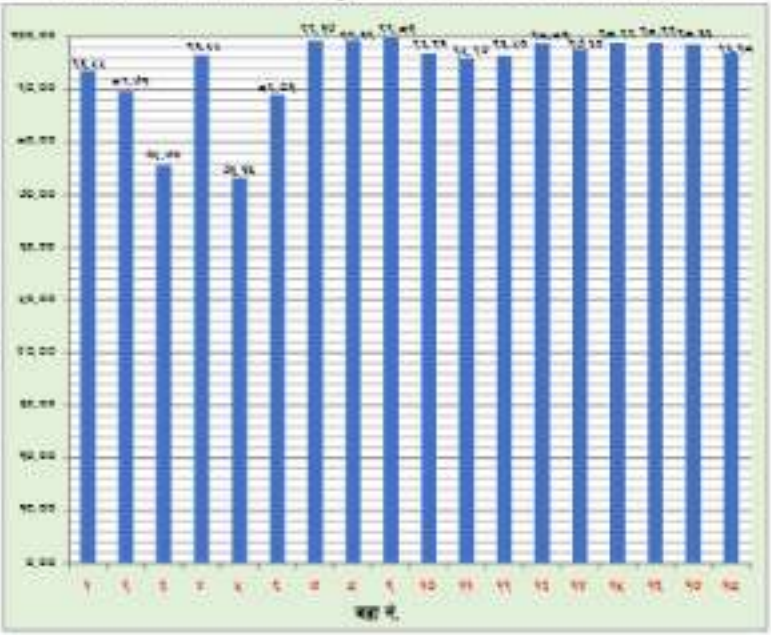

२.९ घरको जग

राष्ट्रिय जनगणना २०७८ अनुसार यस रामग्राम नगरपालिकामा परिवारले उपयोग गरिरहेको प्राथमिक एकाइहरू मध्ये ४८.२८% को सिमेन्ट जडित ईंटा/ढुङ्गाबाट बनेको, ३३.६८% को इलाम फिल्लर सहितको, ९.१९% को जग गाडी जडित ईंटा ढुङ्गाबाट बनेको, ८.४३% को काठ बाँधको खाँबी गाडिएको र ०.४९% को अन्य प्रकारको बनोट रहेको देखिएको छ। यसको वडा अनुसार विस्तृत विवरण तलको तालिकामा उल्लेख गरिएको छ।

तालिका २.९: घरको जग अनुसार परिवार संख्या र प्रतिशत

वडा नं.	संख्या र प्रतिशत(%)	जम्मा परिवार संख्या	घरको जग				
			राम्रो जोडिए वडा /टुक्रा	मिसिएर जोडिए वडा /टुक्रा	छरिएर रहेका वडाहरुको	वडा जोडिनै जग्गा नहुनेको	जम्मा
१	संख्या	१०५	९३	३४६	१६१	३४	१
	%	१००.००	१०.४१	६४.१९	१९.९३	८.६६	०.१४
२	संख्या	४८०	७१	३१४	६४	१६	०
	%	१००.००	१५.४४	६१.३४	१२.८९	३.३४	०.००
३	संख्या	१७५	१२	१२०	४१०	३	०
	%	१००.००	६.९६	६८.५८	२८.५८	०.४४	०.००
४	संख्या	५१२	१०	२५१	१२४	४६	०
	%	१००.००	५.७६	४८.३८	२४.२२	८.९२	०.००
५	संख्या	४४५	५५	१५	२१२	३	०
	%	१००.००	१२.३६	३.४५	४५.९२	०.६७	०.००
६	संख्या	४१०	४०	२६८	१०४	२४	१
	%	१००.००	९.७५	६५.३३	२५.८०	५.८६	०.२६
७	संख्या	५४९	४०	१५२	२४१	१०१	५
	%	१००.००	८.३६	२७.७०	४४.७८	१८.४०	९.०९
८	संख्या	४९६	६५	१२५	१९०	६६	०
	%	१००.००	१३.१०	२५.२०	३८.१९	१३.३१	०.००
९	संख्या	५४०	८०	२१६	८५	५४	१
	%	१००.००	१४.८	४१.६०	१५.६४	१०.००	०.१९
१०	संख्या	९३९	८०	३८६	४१०	४८	१
	%	१००.००	९.२०	४४.४१	४४.४१	५.१६	०.१०
११	संख्या	४२२	२६	१६२	२२८	३८	१
	%	१००.००	६.२६	३९.२८	५४.०६	९.००	०.२४
१२	संख्या	५१४	३१	१९६	३२१	३१	४
	%	१००.००	६.०३	३८.१२	६२.५८	६.०३	०.७८
१३	संख्या	११२८	१८	४४१	६८८	१६८	१
	%	१००.००	८.३०	३९.४१	६१.१९	१५.८१	०.१४
१४	संख्या	९८४	४१	४६१	३१६	९१	१
	%	१००.००	८.३४	४६.९१	३१.८१	९.२६	०.१०
१५	संख्या	११८४	११६	४१८	६१८	१००	१३

वडा नं.	संख्या र प्रतिशत(%)	जम्मा परिवार संख्या	जगको प्रकार				
			माटो जडित इँट /ढुंगा	सिमेन्ट जडित इँट /ढुंगा	ढलान पिलर सहितको	काठको खम्बा गाडिएको	अन्य
	%	१००.००	४.४०	६६.९५	१८.११	४.१०	०.३४
११	संख्या	११११	११६	९१३	३१	१५८	१
	%	१००.००	१०.४४	८२.१८	२.७९	१०.४८	०.०९
१२	संख्या	१६६७	३६८	५०६	४३०	३२६	३७
	%	१००.००	२२.०८	३०.३५	२५.८२	१९.५३	२.२२
जम्मा	संख्या	१२०३७	११२७	५७९१	४०४२	१०४८	२५
	%	१००.००	९.३६	४८.११	३३.५८	८.७१	०.२१

स्रोत: राष्ट्रिय जनगणना २०७८

रेखाचित्र २.९: उपत्यक गाउँपालिकामा घरको जग अनुसार परिवारको विवरण (% मा)

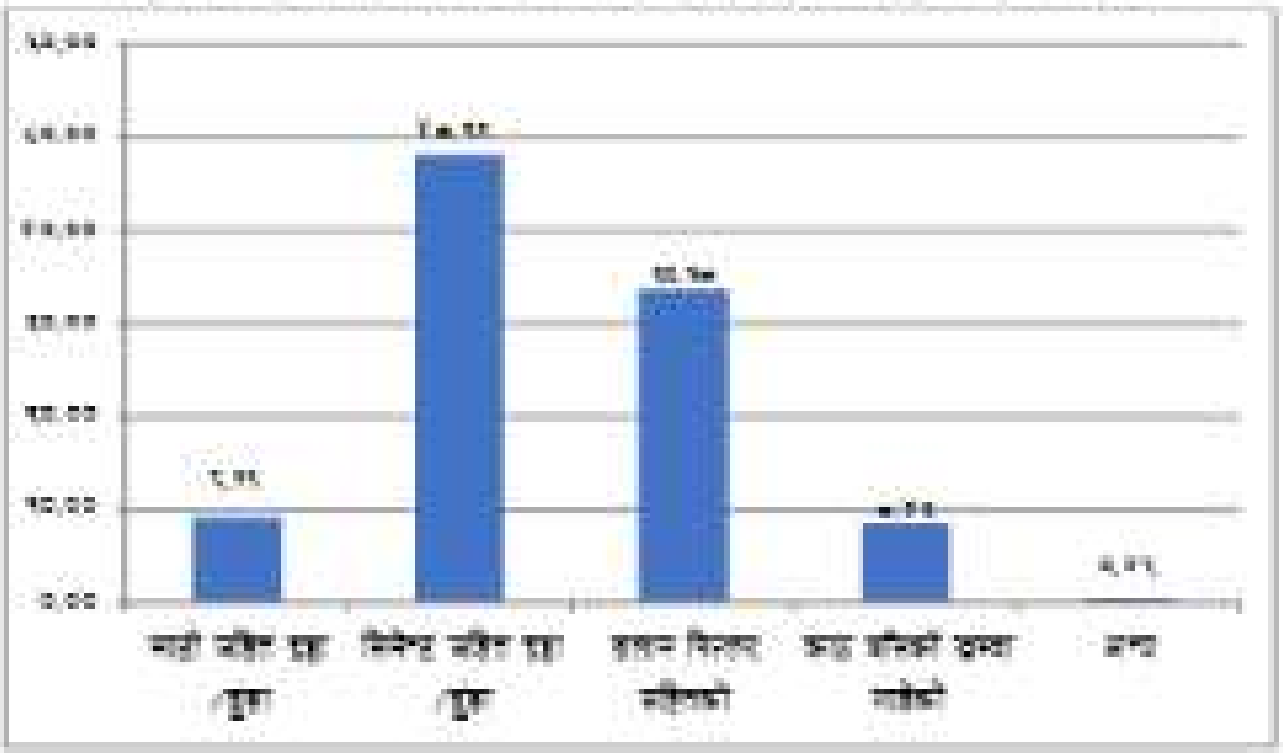

२.१० घरको बाहिरी गारो

राष्ट्रिय जनगणना २०७८ को नतिजा अनुसार यस उपत्यक गाउँपालिकामा परिवारले बसोबासका लागि प्रयोग गरिरहेका घरको बाहिरी गारो मध्ये ८२.१८% ले सिमेन्ट जडित इँटा/ढुंगाबाट, ८.११% ले माटो जडित इँटा ढुंगाबाट, ६.१२% ले काँचो इँटा/माटोबाट, १.२१% ले काठ/फल्याकबाट, ०.५१% ले जस्ता/टिन, ०.००% ले बाँस, ०.०१% ले प्रिफ्याब र बाँकी १.०२% अन्य सामग्रीबाट बनेको देखिएको छ।

वडागत रूपमा घरको बाहिरी गारोको बनोट अनुसार परिवार संख्या र प्रतिशत तलको तालिका २.१० मा देखाइएको छ।

तालिका २.१०: घरको बाहिरी गारो अनुसार परिवार संख्या र प्रतिशत

वडा नं.	संख्या र प्रतिशत (%)	जम्मा परिवार संख्या	[illegible]							
			[illegible]	[illegible]	[illegible]	[illegible]	[illegible]	[illegible]	[illegible]	[illegible]
१	संख्या	[illegible]	[illegible]	[illegible]	[illegible]	[illegible]	[illegible]	[illegible]	[illegible]	[illegible]
	%	[illegible]	[illegible]	[illegible]	[illegible]	[illegible]	[illegible]	[illegible]	[illegible]	[illegible]
२	संख्या	[illegible]	[illegible]	[illegible]	[illegible]	[illegible]	[illegible]	[illegible]	[illegible]	[illegible]
	%	[illegible]	[illegible]	[illegible]	[illegible]	[illegible]	[illegible]	[illegible]	[illegible]	[illegible]
३	संख्या	[illegible]	[illegible]	[illegible]	[illegible]	[illegible]	[illegible]	[illegible]	[illegible]	[illegible]
	%	[illegible]	[illegible]	[illegible]	[illegible]	[illegible]	[illegible]	[illegible]	[illegible]	[illegible]
४	संख्या	[illegible]	[illegible]	[illegible]	[illegible]	[illegible]	[illegible]	[illegible]	[illegible]	[illegible]
	%	[illegible]	[illegible]	[illegible]	[illegible]	[illegible]	[illegible]	[illegible]	[illegible]	[illegible]
५	संख्या	[illegible]	[illegible]	[illegible]	[illegible]	[illegible]	[illegible]	[illegible]	[illegible]	[illegible]
	%	[illegible]	[illegible]	[illegible]	[illegible]	[illegible]	[illegible]	[illegible]	[illegible]	[illegible]
६	संख्या	[illegible]	[illegible]	[illegible]	[illegible]	[illegible]	[illegible]	[illegible]	[illegible]	[illegible]
	%	[illegible]	[illegible]	[illegible]	[illegible]	[illegible]	[illegible]	[illegible]	[illegible]	[illegible]
७	संख्या	[illegible]	[illegible]	[illegible]	[illegible]	[illegible]	[illegible]	[illegible]	[illegible]	[illegible]
	%	[illegible]	[illegible]	[illegible]	[illegible]	[illegible]	[illegible]	[illegible]	[illegible]	[illegible]
८	संख्या	[illegible]	[illegible]	[illegible]	[illegible]	[illegible]	[illegible]	[illegible]	[illegible]	[illegible]
	%	[illegible]	[illegible]	[illegible]	[illegible]	[illegible]	[illegible]	[illegible]	[illegible]	[illegible]
९	संख्या	[illegible]	[illegible]	[illegible]	[illegible]	[illegible]	[illegible]	[illegible]	[illegible]	[illegible]
	%	[illegible]	[illegible]	[illegible]	[illegible]	[illegible]	[illegible]	[illegible]	[illegible]	[illegible]
१०	संख्या	[illegible]	[illegible]	[illegible]	[illegible]	[illegible]	[illegible]	[illegible]	[illegible]	[illegible]
	%	[illegible]	[illegible]	[illegible]	[illegible]	[illegible]	[illegible]	[illegible]	[illegible]	[illegible]
११	संख्या	[illegible]	[illegible]	[illegible]	[illegible]	[illegible]	[illegible]	[illegible]	[illegible]	[illegible]
	%	[illegible]	[illegible]	[illegible]	[illegible]	[illegible]	[illegible]	[illegible]	[illegible]	[illegible]
१२	संख्या	[illegible]	[illegible]	[illegible]	[illegible]	[illegible]	[illegible]	[illegible]	[illegible]	[illegible]
	%	[illegible]	[illegible]	[illegible]	[illegible]	[illegible]	[illegible]	[illegible]	[illegible]	[illegible]
१३	संख्या	[illegible]	[illegible]	[illegible]	[illegible]	[illegible]	[illegible]	[illegible]	[illegible]	[illegible]
	%	[illegible]	[illegible]	[illegible]	[illegible]	[illegible]	[illegible]	[illegible]	[illegible]	[illegible]
१४	संख्या	[illegible]	[illegible]	[illegible]	[illegible]	[illegible]	[illegible]	[illegible]	[illegible]	[illegible]
	%	[illegible]	[illegible]	[illegible]	[illegible]	[illegible]	[illegible]	[illegible]	[illegible]	[illegible]

वडा नं.	संख्या र प्रतिशत (%)	जम्मा परिवार संख्या	घरको बहिरी भुइं	सिमेन्ट बहिरा भुइं	काठ/बाँसको	बहिरामध्ये माटोको	कच्ची भुइं	बालुवा/ढिस	विपदाका	अन्य
			घरको बहिरी गारो							
१४	संख्या	१,८४४	४४	८४१	३४	५४	२	१	०	२
	%	१००.००	४.४६	४८.४१	१.७६	८.७८	०.१०	०.१०	०.००	०.१०
१५	संख्या	१४८४	११९	१२३४	१९	८८	४	१	०	१८
	%	१००.००	८.००	८२.९९	०.८१	५.९९	०.१७	०.१०	०.००	१.२८
१७	संख्या	११९१	४०१	६६६	४	१९९	१	०	०	१
	%	१००.००	८.६६	८०.०५	०.३१	१७.१४	०.१०	०.००	०.००	०.०५
१८	संख्या	१६४४	१७५	१४१	१०	१८	८१	१	०	४१
	%	१००.००	१२.१०	८४.६६	१.२१	१.६१	१.६९	०.०१	०.००	२.१९
जम्मा	संख्या	२३१३४	१३०९	१०८१२	११८	४४९	१११	११	१	१४०
	%	१००.००	५.६९	४९.१४	१.६१	८.९६	०.४४	०.०८	०.०१	१.०४

स्रोत: राष्ट्रिय जनगणना २०७८

रामग्राम नगरपालिकाका सम्पूर्ण घरको बाहिरी गारो अनुसार उल्लेखनीय बढि ४९.१४% घर सिमेन्ट ईंटाले बनाएको देखिन्छ भने सबैभन्दा कम ०.०१% जिङ्गानबाट बनेको देखिन्छ।

रेखाचित्र २.३: रामग्राम नगरपालिकाको नगरपालिकामा घरको बाहिरी गारो अनुसार परिवारको विवरण (% मा)

२.११ घरको छाने

राष्ट्रिय जनगणना २०७८ को तथ्य अनुसार यस राजपथ गाउँपालिकामा परिवारले बढीबाढा छाने प्रयोग गरेका घरको छानीको आधारमा गाउँपालिकामा सर्वेक्षण भई ७१.८५,५ सिमेन्ट/ढलानको छानीबाट बनेको देखिन्छ भने १८.१७८ जस्ता/टिन/स्याङ्गराको छाने रहेका छन। यसरी नै १.४१६ टायल/खपडा/सिङ्गाको छाने भएका छन।

घरको विस्तृत विवरण तलको तालिका नं. २.११ र रेखाचित्र २.४ मा क्रमशः दिएको छ।

तालिका २.११: घरको छानी अनुसार परिवार संख्या र प्रतिशत

[illegible]	[illegible]	[illegible]	घरको छानी							
			[illegible]	सिमेन्ट/ढलान	[illegible]	[illegible]	[illegible]	[illegible]	[illegible]	[illegible]
१	संख्या	६०५	१०	४४३	११	३१	१	१	०	१
	%	१००.००	१६.२०	७४.००	१.८२	५.१६	०.१६	०.४०	०.००	०.१६
२	संख्या	३५०	३०	२९७	०	९	१६	०	०	१
	%	१००.००	८.६०	८४.७१	०.००	२.६१	४.५७	०.००	०.००	०.२९
३	संख्या	९७५	११	९२४	२	२	१२	२	०	०
	%	१००.००	१.८९	९२.१४	०.२०	०.२०	१.७८	०.२०	०.००	०.००
४	संख्या	५२१	६१	४२४	८	२६	२	२	०	०
	%	१००.००	११.७४	८१.४९	१.५४	४.९९	०.३८	०.३८	०.००	०.००
५	संख्या	४२५	५३	३०८	३	५	२	३	०	१
	%	१००.००	१२.५९	७२.५६	०.७१	१.१७	०.४५	०.७१	०.००	०.२३
६	संख्या	४४८	५२	३४९	२९	११	४	४	०	०
	%	१००.००	११.६०	७८.०६	६.४६	२.४५	०.९२	०.९२	०.००	०.००
७	संख्या	५२९	५०५	३२८	२९	३१	०	५	०	०
	%	१००.००	९५.९६	६२.५९	५.५४	५.९०	०.००	०.९४	०.००	०.००
८	संख्या	४९९	११४	३०५	१०	४७	१	९	०	०
	%	१००.००	२२.९८	६१.१९	२.००	९.४८	०.२०	१.८१	०.००	०.००
९	संख्या	८४९	९२२	३८४	१	३३	१	७	०	०
	%	१००.००	२२.९०	४४.७१	०.१८	३८.०८	०.१०	०.८०	०.००	०.००
१०	संख्या	३९१	५४४	७२६	५५	१८०	२	०	०	०
	%	१००.००	५५.४४	७८.६९	९.०५	८.१५	०.५१	०.००	०.००	०.००
११	संख्या	४९९	९९	९९९	८	४९	०	११	०	०
	%	१००.००	१९.८८	९८.९९	१.६०	९७.९०	०.००	२.२०	०.००	०.००
१२	संख्या	८५४	८९	६८५	५९	३४	५	०	०	१
	%	१००.००	१०.४५	७९.५८	६.९५	३.९५	०.५९	०.००	०.००	०.१८
१३	संख्या	९३४	४९	९४९	६	६	१	०	०	१
	%	१००.००	५४.९६	७९.९०	१.०८	१.०८	०.११	०.००	०.००	०.१०
१४	संख्या	४०१८	२७८	३१२	४९	८०	२६	२	०	४
	%	१००.००	६९.००	७८.००	१.२१	१.९९	०.६५	०.०५	०.००	०.१०

	%	१००.००	२६.८०	६२.६४	४.२०	४.४६	२.१२	०.१४	०.००	०.६०
१५	संख्या	६८८	१६६	४२०	२९	४६	४	०	०	१
	%	१००.००	१५.००	७८.००	६.१६	४.६६	०.४१	०.००	०.००	०.१०
२०	संख्या	३३८४	७७४	२२६४	४४	८८	६	२	०	०
	%	१००.००	२२.९०	६८.४८	१.२६	६.२२	०.४०	०.१६	०.००	०.००
१४	संख्या	११९६	१४६	७५८	२४	१४४	४	१	०	४
	%	१००.००	१४.११	६४.३४	२.१०	१२.०६	०.३१	०.०४	०.००	०.४६
२८	संख्या	१६८४	४२२	७८२	१४	१०	१०	१	०	१०
	%	१००.००	२५.१०	४६.४२	१.६६	०.६२	०.६१	०.०६	०.००	०.६१
जम्मा	संख्या	१४१२०	३३४६	९४२६	४१६	७४६	१६	२४	०	२१
	%	१००.००	२४.१४	६६.७६	३.१०	५.४४	०.१०	०.४४	०.००	०.१४

स्रोत: राष्ट्रिय जनगणना २०७८

रेखाचित्र २.१: रामग्राम नगरपालिकाका घरको छाना अनुसार परिवारको विवरण (%) मा



२.१२ घरको भुइँ

राष्ट्रिय जनगणना २०७८ को गणित अनुसार यस रामग्राम नगरपालिकाका परिवारले बसोबासका लागि प्रयोग गरेका घरको भुइँको आधारमा विवरण तलदिइएको छ। यस नगरपालिकामा अधिकांश बढि ६१.७१% घरको भुइँ सिमेन्ट/ढलानको भएको देखिन्छ भने २२.२६% घरको भुइँ माटोको भयको, १.११% घरको भुइँ ढुङ्गा वा ढुङ्गाको, १.६४% घरको भुइँ काठको फलाक/ नीङ्गको, १.६४% घरको भुइँ रेडिमेड टायल र नीको ०.२४% घरहरु अन्य सामग्रीको प्रयोग गरेको पाइन्छ। नगरपालिकामा बहुतात रुपमा ईंटा भया र ५ मा अधिकांश बढि ८९.२६% घरहरु सिमेन्ट ढलानको भुइँ रहेछन। घरको भित्तामा विवरण तलको तालिका २.१२ र रेखाचित्र २.५ मा देखाइएको छ।

तालिका २.१२: घरको भुइँको बनोट अनुसार परिवार संख्या र प्रतिशत

वडा नं.	संख्या र प्रतिशत (%)	जम्मा घरधुरी संख्या	जम्मा घरधुरी					
			माटो	काठको भारयुक्त/ढलि	ढुङ्गा/ ढुङ्गा	पेटीमेन्ट इलाका	सिमेन्ट इलाका	अन्य
१	संख्या	१०६	७२९	७२२	९	५६	१३२	१
	%	१००.००	६९.५२	६८.९०	०.९९	२.४८	४४.८८	०.९०
२	संख्या	४८४	९२	४८	४	१	१६०	२
	%	१००.००	१.९१	१०.४०	०.८८	०.२१	३३.००	०.४४
३	संख्या	१०५	८०	११	९	११	८२४	१
	%	१००.००	७.४९	२.८९	०.४४	१०.८९	७८.०४	०.४४
४	संख्या	८२९	१४०	१	९	२	१६८	२
	%	१००.००	१६.७०	०.१८	१.१६	०.२८	७०.१३	०.२८
५	संख्या	४४५	१८	०	९	१३	३९९	१
	%	१००.००	२.१९	०.००	०.४८	२.९२	८९.९६	०.१०
६	संख्या	४१०	८४	०	८	१८	३१९	१
	%	१००.००	१९.९९	१.१०	१.९४	४.३९	७६.००	०.२३
७	संख्या	८४९	३९.१	१	१	१	७१४.१	०
	%	१००.००	४.५९	०.१८	०.१८	०.१८	८४.०८	०.००
८	संख्या	४९९	३९९	११	०	२	७४.२	०
	%	१००.००	४४.९९	२.२२	१.४४	०.४०	३०.८५	०.००
९	संख्या	८४४	२६२	२०	२४	११	२४१	०
	%	१००.००	४९.७५	१.८८	४.२९	२.०४	४४.०९	०.००
१०	संख्या	९३१	२८४	१३	२	१०	१२८	२
	%	१००.००	३०.१४	१.४८	०.१४	१.०९	१९.८८	०.२१
११	संख्या	४२२	८९	२	१	६	३२४	१
	%	१००.००	२०.९८	०.४७	०.२४	१.४८	७६.०१	०.२४
१२	संख्या	३१०	२३८	४	१२	४	३८२	१
	%	१००.००	२९.८८	०.७८	२.३९	१.३९	९८.४८	०.२९
१३	संख्या	९३८	७७	८	१	४	९३१	१
	%	१००.००	३९.०४	१.४८	०.१८	१.१८	९८.६४	०.३०
१४	संख्या	११६८	३६८	१३	४	८	७८३	२
	%	१००.००	३१.८९	१.०९	०.३४	०.६८	६४.४४	०.१७
१५	संख्या	९८४	४००	१४	११	२	४३९	१७
	%	१००.००	४०.८६	१.४९	१.१२	०.२९	४९.३१	१.०५
१६	संख्या	१४८४	६३४	१७	१०	१	७८३	१
	%	१००.००	४४.९८	१.३४	०.९७	०.६९	५२.९६	०.०४
१७	संख्या	११९३	६३४	११	२	१०	५१४	०
	%	१००.००	४४.७६	०.९६	०.१६	०.८४	४९.३९	०.००
१८	संख्या	१३६९	४७५	१६	२३	१४	८१४	२
	%	१००.००	३४.७५	०.९६	१.६९	१.०२	५९.४६	०.१६
जम्मा	संख्या	१२२७	४२९०	१४४	२४९	३१६	८१७४	६२
	%	१००.००	३२.९६	२.६४	१.९१	२.४४	६२.७१	०.४४

स्रोत: गाउँ जनगणना २०७८

तेह्रौंचित्र ३.४: प्रमुख गगनचुम्बीहरूको प्रकारको तुलनात्मक घरधुरीको आधारमा वडीगतको विवरण (%) मा

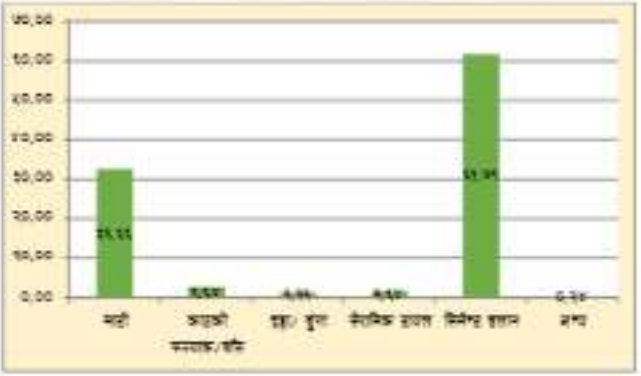

२.१३ परिवारमा खानेपानीको मुख्य स्रोत

राष्ट्रिय जनगणना २०७८ को नतिजानुसार रामप्रसाद नगरपालिकाका कुल १३,१२७ परिवार मध्ये खानेपानीको मुख्य स्रोतको रुपमा ट्युबवेल हाते पम्पबाट ६१.२४% धारा/पाइप (घरपरिवार भित्र) प्रयोग गर्ने ११.८२% र धारा/पाइप (घरपरिवार बाहिर) १०.३८%, जार मोलबाट ३.४८%, चुल धाराबाट २.६९%, खुला इनार/कुवाबाट १.३२%, डाकिएको इनार/कुवाबाट ०.२८%, नदि/खोलाबाट ०.००% र अन्य स्रोत प्रयोग गर्ने ०.७९% परिवार रहेका छन्।

बहाउन रुपमा हेर्दा वडा नं. १३ मा सर्वेक्षण बढि ९६.४३% परिवारले ट्युबवेल/हाते पम्पबाट खानेपानीको मुख्य स्रोतको रुपमा प्रयोग गर्ने गरेको पाइएको छ।

वडा अनुसार परिवारमा पिउने पानीको मुख्य स्रोतको विस्तृत विवरण तलको तालिका २.१३ र रखाचित्र २.६ मा देखाइएको छ।

तालिका २.१३: पिउने पानीको मुख्य स्रोतको आधारमा परिवार संख्या र प्रतिशत

वडा नं.	संख्या र प्रतिशत (%)	जम्मा परिवार संख्या	पिउने पानीको मुख्य स्रोत								
			धारा/पाइप (घरपरिवार भित्र)	धारा/पाइप (घरपरिवार बाहिर)	ट्युबवेल / हाते पम्प	डाकिएको इनार/कुवा	खुला इनार/कुवा	चुलाबाट	नदी/खोला	जार/मोलबाट	अन्य
१	संख्या	९०५	२१४	८०	२२४	३	९२	०	०	२२	०
	%	१००.००	३५.३४	१३.२२	३५.८७	०.४०	१२.१०	०.००	०.००	३.६४	०.००
२	संख्या	४५७	३३७	५९	५	२	३२	७	०	९	०
	%	१००.००	७३.७४	१२.९२	२.०९	०.२२	८.४३	१.५३	०.००	२.९७	०.००
३	संख्या	९७५	५५७	४२	५	१	१	४४	०	२५	०
	%	१००.००	८२.५२	६.२२	०.७४	०.२५	०.२५	६.५२	०.००	३.७०	०.००
४	संख्या	५२१	२	३७	४१७	१	०	०	०	२४	०
	%	१००.००	०.३८	७.१०	८१.९४	०.१९	०.००	०.००	०.००	३.९९	०.००
५	संख्या	४४५	१५९	९७	३९	०	०	०	०	५५	१
	%	१००.००	३७.६३	२५.०९	८.७९	०.००	०.००	०.००	०.००	१२.३०	०.२२
६	संख्या	४३७	५७	९१	१२६	०	९	०	०	१२	०
	%	१००.००	१३.११	२०.८१	५६.३३	०.००	०.४१	०.००	०.००	५.४१	०.००

७	संख्या	२४९	९१	९९	१२७	८	०	०	०	१४	५९
	%	१००.००	३६.६६	३९.८६	५१.१०	०.००	०.००	०.००	०.००	५.६०	२०.२०
८	संख्या	११९	१०	१९	४३१	१	१	०	०	१४	०
	%	१००.००	४.०९	९.४९	४४.५०	०.४०	०.१०	०.००	०.००	५.४४	०.००
९	संख्या	५४४	१९	१९	५००	०	०	०	०	६	४
	%	१००.००	४.७५	९.०१	९९.४९	०.००	०.००	०.००	०.००	१.१०	०.७६
१०	संख्या	१२९	१०४	९९	१५५	१	०	१	०	४४	०
	%	१००.००	९९.४०	४०.९९	४९.१५	०.३९	०.००	०.४४	०.००	५.०१	०.००
११	संख्या	४२२	७५	२	२४१	११	६५	१	०	२	०
	%	१००.००	१८.७४	०.४८	५८.९६	३.७९	८.९९	०.२४	०.००	०.४७	०.००
१२	संख्या	५१४	६४	९९	६८८	०	१	०	०	२०	२
	%	१००.००	९.२०	१९.८४	७५.४१	०.००	०.१९	०.००	०.००	३.८९	०.३९
१३	संख्या	११८	६	२	३२१	०	२	०	०	४	०
	%	१००.००	५.१८	०.१०	१९.४५	०.००	०.४१	०.००	०.००	९.९८	०.००
१४	संख्या	१२९	१२१	१४	४१८	१	२	०	०	१४	०
	%	१००.००	२३.३१	२.४२	७४.७४	०.१०	०.३०	०.००	०.००	२.९९	०.००
१५	संख्या	१४४०	१२९	१४२	१४०	०	२	१९	०	१९	१
	%	१००.००	१५.४९	१९.६४	१५.२९	०.००	०.२९	२.१५	०.००	०.४९	०.०४
१६	संख्या	१११२	१२१	१७८	७७१	१	१	१	०	१८	११
	%	१००.००	१२.४४	१.०६	६४.९९	०.१०	०.०४	०.०४	०.००	४.२१	१.७९
१८	संख्या	१५४०	४०	१३०	१९१८	६	७	४	०	१४	६
	%	१००.००	२.९२	१०.१०	४९.४९	०.३०	०.४२	०.१९	०.००	१.०२	०.३०
जम्मा	संख्या	२२१७	१९००	१३२१	८०१६	२४	१४९	३६३	०	२४७	१०२
	%	१००.००	१९.८९	१०.३८	६९.१२	०.१८	१.३९	२.९९	०.००	२.१८	०.७९

स्रोत: राष्ट्रिय जनगणना २०७८

चित्रचित्र २.६: प्रमाण गाउँपालिकाका छानोटमाथि पुरुष घरैनको आधारमा घरैधुरीको विवरण प्रतिशतमा

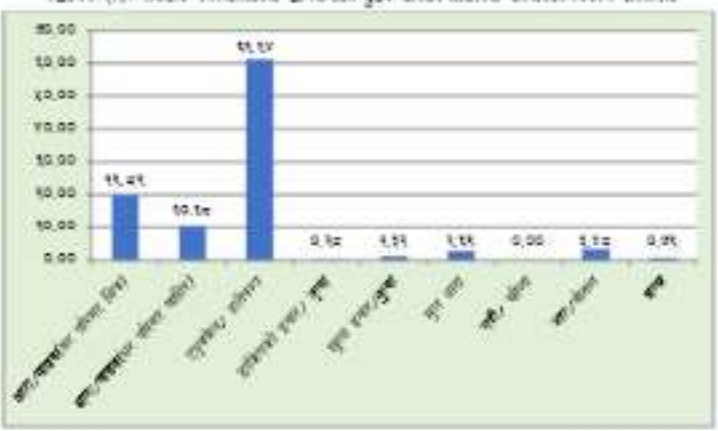

२.१४ परिवारका खाना पकाउन अक्सर प्रयोग गरिने इन्धन

राष्ट्रिय जनगणना २०७८ को प्राप्त तथ्य अनुसार रामग्राम नगरपालिकाका कुल १६,१२७ परिवार मध्ये खाना पकाउन अक्सर प्रयोग गरिने इन्धन मध्ये सर्वाधिक बढि एल.पि.जी.बाँस प्रयोग गर्ने ११,०९५ रहेका छन्। खाना पकाउन अक्सर काठ/ दाउरा प्रयोग गर्ने परिवार ३४.७९% रहेका छन् भने बायोगैस प्रयोग गर्ने परिवार १.८६% र बिद्युतीय खाना पकाउन अक्सर प्रयोग गर्ने परिवार ०.४८% रहेका छन्। खाना पकाउन अक्सर प्रयोग नहुँदोरहे ०.०९% र अन्य प्रयोग गर्नेमा ०.०२% रहेको देखिन्छ।

यहाँका हुम्ला खाना पकाउन अक्सर प्रयोग गरिने इन्धन सर्वाधिक बढि एल.पि.जी.बाँस प्रयोग गर्ने परिवार यहा नं. ६ मा १४.१६% र सर्वाधिक कम एल.पि.जी.बाँस खाना पकाउन अक्सर प्रयोग गरिने परिवार यहा नं. १६ मा ४२.२५% रहेका छन्। खाना पकाउन अक्सर प्रयोग गरिएको इन्धन अनुसारको परिवारको विस्तृत विवरण तलको तालिका २.१४ देखिएको छ ।

तालिका २.१४: परिवारका खाना पकाउन अक्सर प्रयोग गरिने इन्धनको आधारमा परिवार संख्या र प्रतिशत

वडा नं.	संख्या र प्रतिशत (%)	जम्मा परिवार संख्या	खाना पकाउने इन्धनको मुख्य स्रोत						
			काठ/ दाउरा	एल.पी. ग्याँस	बिद्युत	गुइठा/ पीरुल	बायोगैस	सौर्य	अन्य
१	संख्या	९०६	३६२	९२२	४४	१	१८	०	१
	%	१००.००	४१.६६	४८.२९	४.८७	०.१०	२.४८	०.००	०.१०
२	संख्या	४६७	७१	३७८	१	०	१	१	०
	%	१००.००	१८.१४	८१.७१	०.२४	०.००	०.२१	०.२१	०.००
३	संख्या	६०५	६१	५३१	१	०	०	०	०
	%	१००.००	१०.०८	९१.००	०.१६	०.००	०.००	०.००	०.००
४	संख्या	६२६	२४०	३७६	०	०	२	०	०
	%	१००.००	३९.४४	६०.४४	०.००	०.००	०.३८	०.००	०.००
५	संख्या	४४६	२२	४२९	१	०	१	१	१
	%	१००.००	४.९४	९४.९६	०.२२	०.००	०.२२	०.२२	०.२२
६	संख्या	४१०	८०	३५०	०	०	०	०	०
	%	१००.००	१९.५१	८०.४९	०.००	०.००	०.००	०.००	०.००
७	संख्या	४४६	२०४	२३९	४	०	१	०	०
	%	१००.००	४५.८९	५३.६०	०.९०	०.००	०.२३	०.००	०.००
८	संख्या	४१९	१२१	२८०	५	०	१	०	०
	%	१००.००	२९.६४	६६.८९	१.१९	०.००	०.२०	०.००	०.००
९	संख्या	४४०	११९	३३०	१०	०	०	०	१
	%	१००.००	२६.९८	७५.००	२.२७	०.००	०.००	०.००	०.२८
१०	संख्या	९३९	३६१	५६४	५	१	५	०	०
	%	१००.००	३८.४०	६०.०१	०.५३	०.१०	०.५३	०.००	०.००
११	संख्या	४१९	१३५	२८५	१	०	१४४	१	१
	%	१००.००	३२.२५	६८.१०	०.२९	०.००	३४.४९	०.२९	०.२९
१२	संख्या	३३८	१०३	२३४	१	०	०	०	०
	%	१००.००	३१.२१	६९.४०	०.३०	०.००	०.००	०.००	०.००
१३	संख्या	२१८८	४८६	६८१	२	४	२६	०	२
	%	१००.००	२२.२२	६८.०४	०.१४	०.२४	१.१७	०.००	०.१४
१४	संख्या	२८७	६६०	३२७	१	१	१	१	०
	%	१००.००	६८.७९	४२.२६	०.१५	०.१०	०.१५	०.१०	०.००
१५	संख्या	१४८९	४१६	९९१	१	२१२	१	०	०
	%	१००.००	२९.२०	६८.४४	०.१५	१.४८	०.१०	०.००	०.००

१७	संख्या	१११२	६२६	५१४	१	१२	१४	०	१
	%	१००.००	४४.४४	४२.४१	०.०८	१.०४	१.४२	०.००	०.०८
१८	संख्या	१२५४	१००	११६	१	१	२१	०	०
	%	१००.००	४४.११	४१.११	०.१२	०.१६	१.६८	०.००	०.००
जम्मा	संख्या	११२२०	४४०१	४०२१	१११	१००	१६४	१	०
	%	१००.००	३४.४१	३६.०६	०.४४	१.३६	१.४६	०.०६	०.०६

स्रोत: राष्ट्रिय जनगणना २०७८

चित्रविन २.७: उमाङ्ग गाउँपालिकाका कुल घरधुरीमध्ये प्रकाश प्रयोग गरिने इन्धनको आधारमा परिवारको विवरण प्रतिशतमा

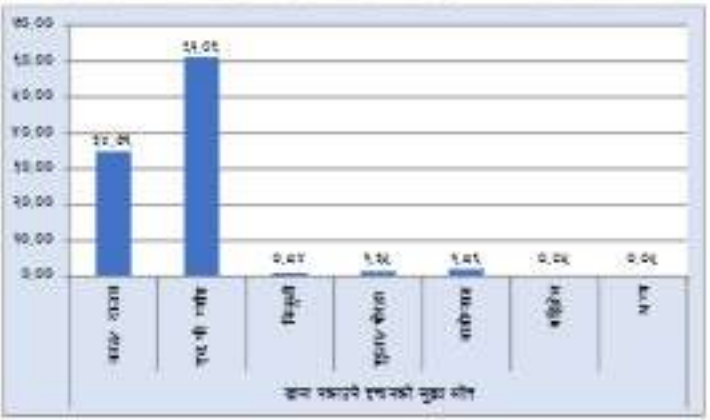

२.१५ परिवारमा बत्ती बाल्न प्रकाश प्रयोग गरिने स्रोत

राष्ट्रिय जनगणना २०७८ को गणना अनुसार उमाङ्ग गाउँपालिकाका कुल १३,१३७ परिवार मध्ये सर्वेक्षण परिवारहरुले १८.०७% ले बाँचेका परिवारले घरमा बत्ती बाल्नका लागि प्रकाश बिजुलीको प्रयोग गर्ने गरेको देखिन्छ। परिवारमा बत्ती बाल्न प्रकाश बिजुली बाहेक ग्यास, सोलार/सौर्यऊर्जा १.०१%, महीतेल को प्रयोग ०.१७%, मानोमैसको प्रयोग ०.०३% र अन्य को प्रयोग ०.१९% बाटो देखिन्छ।

यहाँका हरेक बत्ती बाल्नका लागि प्रकाश बिजुलीको प्रयोग गर्ने घर धेरैमध्ये बढि बढा नं. ८ मा १,८०२ रहेका छन्। यहाँ अनुसार बत्ती बाल्न प्रयोग गरिएको स्रोत अनुसारको परिवारको विस्तृत विवरण तलको तालिका २.१६ देखाइएको छ।

तालिका २.१६: परिवारमा बत्ती बाल्न प्रकाश प्रयोग गरिने घरधुरी आधारमा वडा र प्रतिशत

वडा नं.	संख्या र प्रतिशत %	जम्मा परिवार संख्या	बत्ती बाल्न प्रयोग गरिने इन्धनको मुख्य स्रोत				
			बिजुली	सोलार/सौर्यऊर्जा	महीतेल	मानोमैस	अन्य
१	संख्या	१०५	४१०	४०	१४	०	१
	%	१००.००	८९.१६	८.६९	१.८२	०.००	०.१९
२	संख्या	४४१	१६८	१४	२	०	०
	%	१००.००	९८.१४	१२.१६	०.४१	०.००	०.००
३	संख्या	१०५	१११	१	०	०	०
	%	१००.००	१८.१४	९.९१	०.००	०.००	०.००

४	संख्या	४१९	३१४	०	१	०	१
	%	१००.००	९९.४९	०.००	०.३४	०.००	०.९९
५	संख्या	४४५	४४१	०	१	०	३
	%	१००.००	९९.१०	०.००	०.९९	०.००	०.६७
६	संख्या	४३०	४१९	४	४	०	०
	%	१००.००	९८.९४	०.९९	०.९९	०.००	०.००
७	संख्या	४४९	४४८	०	०	०	१
	%	१००.००	९९.८१	०.००	०.००	०.००	०.२८
८	संख्या	४९९	४९८	१९	१५	०	०
	%	१००.००	९९.६६	३.९९	३.०१	०.००	०.००
९	संख्या	४४१	४२९	८	९	०	४
	%	१००.००	९९.१९	१.४९	१.९८	०.००	०.९९
१०	संख्या	९९९	९९६	१४	६	०	१
	%	१००.००	९९.६६	२.९०	०.४१	०.००	०.२२
११	संख्या	४२२	४२१	०	१	०	०
	%	१००.००	९९.७५	०.००	०.२४	०.००	०.००
१२	संख्या	४१४	४०९	६	४	०	१
	%	१००.००	९८.७९	०.९४	०.७८	०.००	०.२९
१३	संख्या	९१८	९१९	१	०	०	०
	%	१००.००	९९.४१	०.८९	०.००	०.००	०.००
१४	संख्या	११५८	११४४	५	१९	०	०
	%	१००.००	९८.९७	०.४३	१.६४	०.००	०.००
१५	संख्या	९८४	९९९	७	१८	०	१
	%	१००.००	९८.९४	०.७१	१.८९	०.००	०.१०
१६	संख्या	१२८४	१२९९	४	१४	१	१
	%	१००.००	९८.९९	०.९४	१.१४	०.१९	०.१९
१७	संख्या	४९९	४९८९	०	६	१	१
	%	१००.००	९९.४१	०.००	०.४१	०.०८	०.०८
१८	संख्या	१२८७	१२२९	१०	१८	३	३
	%	१००.००	९८.७२	०.७४	१.४८	०.०४	०.२२
जम्मा	संख्या	१९१४४	१९०६९	२२९	१२४	४	७६
	%	१००.००	९८.०७	१.७४	०.९८	०.०९	०.४९

स्रोत: सर्वेक्षण जनगणना २०७८

तालिका ३.८: रामाइण गण्डकीमाथि सानो बाँध अवस्थित प्रभावित घरिधुरी कोष्टक आधारमा परिवारको विवरण प्रतिशतमा

२.१६ परिवारले प्रयोग गर्ने शौचालय

राष्ट्रिय जनगणना २०७८ को गणिका अनुसार रामग्राम नगरपालिकामा रहेका कुल १३,१३७ परिवार मध्ये अधिकतम १,०२२ परिवारले कुनै न कुनै प्रकारको शौचालय प्रयोग गरेका देखिएतापनि भने मात्र २.१०% परिवारहरुमा अक्षरीगत शौचालयको पहुँच भएको देखिन्छ। कुल घरधुरि मध्ये सबैभन्दा शौचालयको प्रयोग गर्ने घरधुरि ९२.३१% छन् भने २४.८९% घरधुरिले जलप्रयोग भएको (पिट्टिक ट्वाक) शौचालय प्रयोग गरेका र ३.३९% ले जलप्रयोग भएको (सार्वजनिक ट्वाक) शौचालय प्रयोग गरेका देखिएतापनि भने ०.२०% परिवारले सार्वजनिक शौचालयको प्रयोग गरेका छन्।

सहायक तथ्यमा शौचालय प्रयोग गर्ने घरधुरि संख्या र तिनको प्रतिशत तलको तालिका २.१६ मा विस्तृत तथ्यमा उल्लेख गरिएको छ।

तालिका २.१६: शौचालय प्रयोग गर्ने शौचालयको प्रकार अनुसार घरधुरि संख्या र प्रतिशत

वडा नं.	संख्या र प्रतिशत (%)	जम्मा परिवार संख्या	परिवारले प्रयोग गर्ने शौचालय				
			जलप्रयोग भएको (सार्वजनिक ट्वाक)	जलप्रयोग भएको (पिट्टिक ट्वाक)	सामान्य	सार्वजनिक	कुनै नभएको
१	संख्या	१२५	१५०	३३०	१२५	०	१३
	%	१००.००	१२.०१	४५.००	१४.३६	०.००	१.०८
२	संख्या	२६४	१६	३९४	३६	०	१
	%	१००.००	६.२४	८६.१२	१.४४	०.००	०.३९
३	संख्या	९०५	६	९९८	४१	१	०
	%	१००.००	०.४४	११.४६	९.९६	०.१४	१.०४
४	संख्या	६२९	१	२२२	२४८	१	१८
	%	१००.००	१.५८	३४.९१	६३.२६	०.१६	२.९९
५	संख्या	२१४	१	१८८	४०	०	२
	%	१००.००	०.४७	८०.१९	१९.१२	०.००	०.९०
६	संख्या	४१०	२	२८१	२४९	०	८
	%	१००.००	०.४६	६४.९०	३३.२२	०.००	१.८९
७	संख्या	६४२	२	४४	२८६	९	१५

	%	१००.००	०.९९	८.०१	७८.४४	०.६६	२.९९
८	संख्या	४१९	१३	१६२	१०९	१	१३
	%	१००.००	३.१२	४१.०१	२९.६६	०.२०	४.४४
९	संख्या	६४४	१४६	४१	१९४	०	१०
	%	१००.००	३३.४९	७.६०	६९.७६	०.००	४.९४
१०	संख्या	१३९	१६	१०१	६४१	१	११
	%	१००.००	१०.२१	१४.४९	६८.४०	०.१०	३.२४
११	संख्या	४२१	३	१३५	२७१	३	१०
	%	१००.००	०.७१	३१.९९	६४.१९	०.७१	२.३७
१२	संख्या	६१८	२४७	८२	२६६	१	१
	%	१००.००	३०.६४	१८.९४	४९.६६	०.१६	१.०६
१३	संख्या	३३८	१२	१२	२२१	०	१
	%	१००.००	३.६१	१०.६१	६५.२८	०.००	०.६९
१४	संख्या	१०१८	०	६०	१८८१	१	११
	%	१००.००	०.०१	५.९८	१२.७१	०.०१	१.८२
१५	संख्या	१४८१	१८	२३०	९११	२१	१२
	%	१००.००	१.८२	२३.१०	७०.६२	२.००	१.२४
१६	संख्या	१२८७	१	४१२	१६२	०	१४
	%	१००.००	०.१२	३२.०१	१४.०२	०.००	२.२९
१७	संख्या	११९६	७	३१०	४०९	४	६९
	%	१००.००	०.६१	२६.४९	३३.९४	०.३४	४.९१
१८	संख्या	१३६७	३०	३३१	९४४	७	१३
	%	१००.००	२.२१	२४.४४	६९.१४	०.६२	९.५१
जम्मा	संख्या	१२१६४	७३४	४२७४	७४२०	३४	३६२
	%	१००.००	६.६१	३४.७१	६१.६६	०.१४	२.९७

स्रोत: सर्वेक्षण तथ्याङ्क २०७७

चित्रचित्र २.९: गण्डाय गाउँपालिकाका वडाहरूमा प्रयोग गर्ने इन्धनबाट प्रकार अनुसार परिवारको विवरण प्रतिशतमा

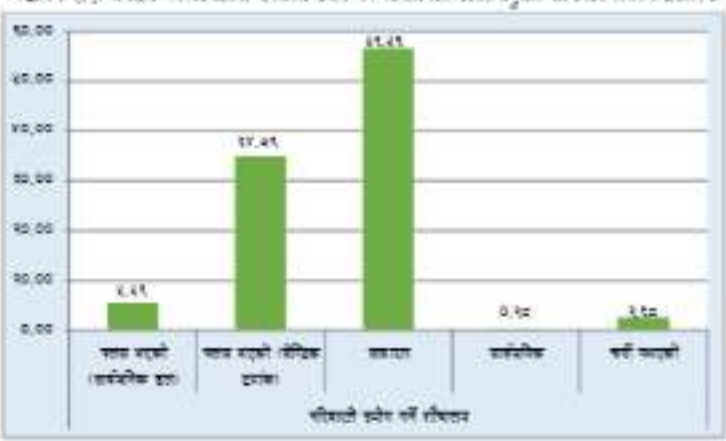

२.१७ परिवारले उपयोग गरेका साधन र सुविधाहरु

राष्ट्रिय जनगणना २०७८ मा हरेक परिवारमा उपलब्ध साधन/सुविधाहरुका विवरण लिइएको थियो। जस अनुसार राजपाल नगरपालिकामा रहेका कुल १३,१३७ परिवार मध्ये उल्लेखित कुनै पनि साधन/सुविधाहरु उपलब्ध नभएको २.४% परिवार पाइनो भने ९७.६% परिवारमा कम्तिमा एक साधन/सुविधा उपलब्ध भए पाइएको छ। नगरपालिकामा साधारण मोबाइल फोन हुने ७२% र स्मार्ट मोबाइल फोन हुने ७६.१% परिवार देखिएको छ भने जनगणनाको नतिजा अनुसार साधन/सुविधाहरु मध्ये सबैभन्दा धेरै परिवारसँग उपलब्ध भएको विद्युतीय पंखा ८९.४% परिवारमा देखिन्छ।

नगरपालिकाको परिवारमा भएको घरायसी सुविधाका साधनहरुको उपलब्धताको विस्तृत विवरण तलको तालिका २.१७ मा पस्तुत गरिएको छ।

[illegible]

[illegible]	[illegible]	[illegible]	[illegible]	[illegible]	[illegible]	[illegible]	[illegible]	[illegible]	[illegible]	[illegible]	[illegible]	[illegible]	[illegible]	[illegible]	[illegible]	[illegible]	[illegible]
[illegible]	[illegible]	[illegible]	[illegible]	[illegible]	[illegible]	[illegible]	[illegible]	[illegible]	[illegible]	[illegible]	[illegible]	[illegible]	[illegible]	[illegible]	[illegible]	[illegible]	[illegible]
[illegible]	[illegible]	[illegible]	[illegible]	[illegible]	[illegible]	[illegible]	[illegible]	[illegible]	[illegible]	[illegible]	[illegible]	[illegible]	[illegible]	[illegible]	[illegible]	[illegible]	[illegible]
[illegible]	[illegible]	[illegible]	[illegible]	[illegible]	[illegible]	[illegible]	[illegible]	[illegible]	[illegible]	[illegible]	[illegible]	[illegible]	[illegible]	[illegible]	[illegible]	[illegible]	[illegible]
[illegible]	[illegible]	[illegible]	[illegible]	[illegible]	[illegible]	[illegible]	[illegible]	[illegible]	[illegible]	[illegible]	[illegible]	[illegible]	[illegible]	[illegible]	[illegible]	[illegible]	[illegible]
[illegible]	[illegible]	[illegible]	[illegible]	[illegible]	[illegible]	[illegible]	[illegible]	[illegible]	[illegible]	[illegible]	[illegible]	[illegible]	[illegible]	[illegible]	[illegible]	[illegible]	[illegible]
[illegible]	[illegible]	[illegible]	[illegible]	[illegible]	[illegible]	[illegible]	[illegible]	[illegible]	[illegible]	[illegible]	[illegible]	[illegible]	[illegible]	[illegible]	[illegible]	[illegible]	[illegible]
[illegible]	[illegible]	[illegible]	[illegible]	[illegible]	[illegible]	[illegible]	[illegible]	[illegible]	[illegible]	[illegible]	[illegible]	[illegible]	[illegible]	[illegible]	[illegible]	[illegible]	[illegible]
[illegible]	[illegible]	[illegible]	[illegible]	[illegible]	[illegible]	[illegible]	[illegible]	[illegible]	[illegible]	[illegible]	[illegible]	[illegible]	[illegible]	[illegible]	[illegible]	[illegible]	[illegible]
[illegible]	[illegible]	[illegible]	[illegible]	[illegible]	[illegible]	[illegible]	[illegible]	[illegible]	[illegible]	[illegible]	[illegible]	[illegible]	[illegible]	[illegible]	[illegible]	[illegible]	[illegible]
[illegible]	[illegible]	[illegible]	[illegible]	[illegible]	[illegible]	[illegible]	[illegible]	[illegible]	[illegible]	[illegible]	[illegible]	[illegible]	[illegible]	[illegible]	[illegible]	[illegible]	[illegible]
[illegible]	[illegible]	[illegible]	[illegible]	[illegible]	[illegible]	[illegible]	[illegible]	[illegible]	[illegible]	[illegible]	[illegible]	[illegible]	[illegible]	[illegible]	[illegible]	[illegible]	[illegible]
[illegible]	[illegible]	[illegible]	[illegible]	[illegible]	[illegible]	[illegible]	[illegible]	[illegible]	[illegible]	[illegible]	[illegible]	[illegible]	[illegible]	[illegible]	[illegible]	[illegible]	[illegible]

	[illegible]	[illegible]	[illegible]	[illegible]	[illegible]	[illegible]	[illegible]	[illegible]	[illegible]	[illegible]	[illegible]	[illegible]	[illegible]	[illegible]	[illegible]	[illegible]	[illegible]	[illegible]
[illegible]	[illegible]	[illegible]	[illegible]	[illegible]	[illegible]	[illegible]	[illegible]	[illegible]	[illegible]	[illegible]	[illegible]	[illegible]	[illegible]	[illegible]	[illegible]	[illegible]	[illegible]	[illegible]
	[illegible]	[illegible]	[illegible]	[illegible]	[illegible]	[illegible]	[illegible]	[illegible]	[illegible]	[illegible]	[illegible]	[illegible]	[illegible]	[illegible]	[illegible]	[illegible]	[illegible]	[illegible]
[illegible]	[illegible]	[illegible]	[illegible]	[illegible]	[illegible]	[illegible]	[illegible]	[illegible]	[illegible]	[illegible]	[illegible]	[illegible]	[illegible]	[illegible]	[illegible]	[illegible]	[illegible]	[illegible]
	[illegible]	[illegible]	[illegible]	[illegible]	[illegible]	[illegible]	[illegible]	[illegible]	[illegible]	[illegible]	[illegible]	[illegible]	[illegible]	[illegible]	[illegible]	[illegible]	[illegible]	[illegible]
[illegible]	[illegible]	[illegible]	[illegible]	[illegible]	[illegible]	[illegible]	[illegible]	[illegible]	[illegible]	[illegible]	[illegible]	[illegible]	[illegible]	[illegible]	[illegible]	[illegible]	[illegible]	[illegible]
	[illegible]	[illegible]	[illegible]	[illegible]	[illegible]	[illegible]	[illegible]	[illegible]	[illegible]	[illegible]	[illegible]	[illegible]	[illegible]	[illegible]	[illegible]	[illegible]	[illegible]	[illegible]
[illegible]	[illegible]	[illegible]	[illegible]	[illegible]	[illegible]	[illegible]	[illegible]	[illegible]	[illegible]	[illegible]	[illegible]	[illegible]	[illegible]	[illegible]	[illegible]	[illegible]	[illegible]	[illegible]
	[illegible]	[illegible]	[illegible]	[illegible]	[illegible]	[illegible]	[illegible]	[illegible]	[illegible]	[illegible]	[illegible]	[illegible]	[illegible]	[illegible]	[illegible]	[illegible]	[illegible]	[illegible]
[illegible]	[illegible]	[illegible]	[illegible]	[illegible]	[illegible]	[illegible]	[illegible]	[illegible]	[illegible]	[illegible]	[illegible]	[illegible]	[illegible]	[illegible]	[illegible]	[illegible]	[illegible]	[illegible]
	[illegible]	[illegible]	[illegible]	[illegible]	[illegible]	[illegible]	[illegible]	[illegible]	[illegible]	[illegible]	[illegible]	[illegible]	[illegible]	[illegible]	[illegible]	[illegible]	[illegible]	[illegible]
[illegible]	[illegible]	[illegible]	[illegible]	[illegible]	[illegible]	[illegible]	[illegible]	[illegible]	[illegible]	[illegible]	[illegible]	[illegible]	[illegible]	[illegible]	[illegible]	[illegible]	[illegible]	[illegible]
	[illegible]	[illegible]	[illegible]	[illegible]	[illegible]	[illegible]	[illegible]	[illegible]	[illegible]	[illegible]	[illegible]	[illegible]	[illegible]	[illegible]	[illegible]	[illegible]	[illegible]	[illegible]
[illegible]	[illegible]	[illegible]	[illegible]	[illegible]	[illegible]	[illegible]	[illegible]	[illegible]	[illegible]	[illegible]	[illegible]	[illegible]	[illegible]	[illegible]	[illegible]	[illegible]	[illegible]	[illegible]
	[illegible]	[illegible]	[illegible]	[illegible]	[illegible]	[illegible]	[illegible]	[illegible]	[illegible]	[illegible]	[illegible]	[illegible]	[illegible]	[illegible]	[illegible]	[illegible]	[illegible]	[illegible]
[illegible]	[illegible]	[illegible]	[illegible]	[illegible]	[illegible]	[illegible]	[illegible]	[illegible]	[illegible]	[illegible]	[illegible]	[illegible]	[illegible]	[illegible]	[illegible]	[illegible]	[illegible]	[illegible]
	[illegible]	[illegible]	[illegible]	[illegible]	[illegible]	[illegible]	[illegible]	[illegible]	[illegible]	[illegible]	[illegible]	[illegible]	[illegible]	[illegible]	[illegible]	[illegible]	[illegible]	[illegible]
[illegible]	[illegible]	[illegible]	[illegible]	[illegible]	[illegible]	[illegible]	[illegible]	[illegible]	[illegible]	[illegible]	[illegible]	[illegible]	[illegible]	[illegible]	[illegible]	[illegible]	[illegible]	[illegible]
	[illegible]	[illegible]	[illegible]	[illegible]	[illegible]	[illegible]	[illegible]	[illegible]	[illegible]	[illegible]	[illegible]	[illegible]	[illegible]	[illegible]	[illegible]	[illegible]	[illegible]	[illegible]
[illegible]	[illegible]	[illegible]	[illegible]	[illegible]	[illegible]	[illegible]	[illegible]	[illegible]	[illegible]	[illegible]	[illegible]	[illegible]	[illegible]	[illegible]	[illegible]	[illegible]	[illegible]	[illegible]
	[illegible]	[illegible]	[illegible]	[illegible]	[illegible]	[illegible]	[illegible]	[illegible]	[illegible]	[illegible]	[illegible]	[illegible]	[illegible]	[illegible]	[illegible]	[illegible]	[illegible]	[illegible]
[illegible]	[illegible]	[illegible]	[illegible]	[illegible]	[illegible]	[illegible]	[illegible]	[illegible]	[illegible]	[illegible]	[illegible]	[illegible]	[illegible]	[illegible]	[illegible]	[illegible]	[illegible]	[illegible]
	[illegible]	[illegible]	[illegible]	[illegible]	[illegible]	[illegible]	[illegible]	[illegible]	[illegible]	[illegible]	[illegible]	[illegible]	[illegible]	[illegible]	[illegible]	[illegible]	[illegible]	[illegible]
[illegible]	[illegible]	[illegible]	[illegible]	[illegible]	[illegible]	[illegible]	[illegible]	[illegible]	[illegible]	[illegible]	[illegible]	[illegible]	[illegible]	[illegible]	[illegible]	[illegible]	[illegible]	[illegible]
	[illegible]	[illegible]	[illegible]	[illegible]	[illegible]	[illegible]	[illegible]	[illegible]	[illegible]	[illegible]	[illegible]	[illegible]	[illegible]	[illegible]	[illegible]	[illegible]	[illegible]	[illegible]
[illegible]	[illegible]	[illegible]	[illegible]	[illegible]	[illegible]	[illegible]	[illegible]	[illegible]	[illegible]	[illegible]	[illegible]	[illegible]	[illegible]	[illegible]	[illegible]	[illegible]	[illegible]	[illegible]
	[illegible]	[illegible]	[illegible]	[illegible]	[illegible]	[illegible]	[illegible]	[illegible]	[illegible]	[illegible]	[illegible]	[illegible]	[illegible]	[illegible]	[illegible]	[illegible]	[illegible]	[illegible]

[illegible]

२.१८ नगरपालिकाका कृषि महिलाका लागि ऋणको लागत व्यवस्थापन सञ्चालन गर्ने परिवारको विवरण

राष्ट्रिय जनगणना २०७८ को गणिता अनुसार रामराज नगरपालिकामा कुल १३,१३७ परिवार मध्ये कुनै पनि सरकारी निकायमा दर्ता भएकोमा र एक जना पनि लाभग्राही कृषि महिलाका लागि ऋणको व्यवस्थापन सञ्चालन गरेका परिवार १२१० (९.६९%) रहेका छन् । यसरी लागि ऋणको व्यवस्थापन सञ्चालन गर्ने कुल परिवार मध्ये नयाबर/व्यवसाय ६५.७९% ऋणको उपयोग १३.२७% सिंचाइ १०.३९% मालपोत २.४% र अन्य १४.९२% व्यवस्थापन सञ्चालन गर्ने परिवार छन् । उल्लेखित लागि ऋणको व्यवस्थापन मध्ये सुरुमा हरेक पुरुषले सञ्चालन गरेका ६२.९२% र महिलाले सञ्चालन गरेका ४७.०७% रहेका छन् ।

लागि ऋणको व्यवस्थापन अनुसारको विवरण तलको तालिका २.१८ र २.१९ मा दिइएको छ ।

तालिका २.१८: नगरपालिकामा लागि ऋणको व्यवस्थापन सञ्चालन गर्ने परिवार संख्या र प्रतिशत

विवरण	संख्या	प्रतिशत
जम्मा परिवार	१३१३७	१००.००
लागि ऋणको व्यवस्थापन गरेका परिवार संख्या	१२१०	१०.२७
लागि ऋणको व्यवस्थापन नगरेका परिवार संख्या	१२९७०	९.४९
उल्लेख नगरेको	९९	०.१४

स्रोत: राष्ट्रिय जनगणना २०७८

तालिका २.१९:रामराज नगरपालिकामा लागि ऋणको व्यवस्थापन सञ्चालन गर्ने पुरुष र महिलाको संख्या र प्रतिशत

लागि ऋणको व्यवस्थापन	जम्मा	प्रतिशत	पुरुष	प्रतिशत	महिला	प्रतिशत
ऋणको उपयोग	४७६	३९.३७	८८	९.३०	८८	९.२०
व्यापार/व्यवसाय	७९९	६६.०९	९०९	९४.४२	३९४	९९.२७
मालपोत	६८	५.४०	६९	४.४४	१२	०.९६
सिंचाइ	१३०	१०.३३	९१	४.९९	३८	८.२०
अन्य	१८८	१४.९३	१४४	१५.२३	४४	३.३९
जम्मा	१२१०	१००.००	९५८	६२.२२	९०२	४७.७८

स्रोत: राष्ट्रिय जनगणना २०७८

२.१९ परिवारका अनुपस्थिति (विदेश गएका) व्यक्ति

राष्ट्रिय जनगणना २०७८ को गणिता अनुसार यस रामराज नगरपालिकामा रहेका कुल १३,१३७ परिवार मध्येमा २,२४८ (१७.११%) परिवारका अनुपस्थित भई छानिएका एक जना वयस्क प्रत्यक्ष विदेशमा बसोबास गरेका देखिन्छ जुन जिल्ला नमलसाली म.पु.प.का कुल परिवार ८२,७०९ मध्येमा २१,९२४ (२६.४१%) परिवारका अनुपस्थित भई छानिएका एक जना वयस्क प्रत्यक्ष विदेशमा बसोबास देखिन्छ। यसरी सुम्निमी प्रदेशमा कुल परिवार ९,१४१,३४६ मध्येमा ३,०८,०७३ (३६.९९%) परिवारका अनुपस्थित भई छानिएका एक जना वयस्क प्रत्यक्ष विदेशमा बसोबास देखिन्छ। नगरपालिकाका अनुपस्थित विदेश रहेका जनसङ्ख्या २,६९४ जना मध्ये २,४६१ (९०.९८) पुरुष र २४३ (९.०२%) महिला रहेका देखिन्छ भने जिल्लामा हेर्दा २८,९४१ जना मध्ये १४,४७० (५८.९३%) पुरुष र ३,३०१ (१२.०७%) महिला देखिन्छ र सुम्निमीमा ४२०,९०९

जना मध्ये ३,६८,६७०(८८.२५%) पुरुष र ३३,२२६ (१२.६२%) महिला रहेकाछन्। यस नगरपालिकाको कुल जनसंख्या ६४०१० मध्ये अनुपस्थित विदेशमा रहेका २,६१४ जना (११.६०%) रहेकाछन्।

तालिका २.२०: वर्षैमाथि अनुपस्थित विदेश

लिंग	जम्मा परिवार	अनिश्चित एक वर्ष विदेश अनुपस्थित भएकी परिवार	अनुपस्थित विदेश संख्या		
			जम्मा	पुरुष	महिला
गुल्मिली	[illegible]	[illegible]	[illegible]	[illegible]	[illegible]
परिवार	१०० ००	[illegible]	[illegible]	[illegible]	[illegible]
नगरपालिका (म.पु.)	[illegible]	[illegible]	[illegible]	[illegible]	[illegible]
परिवार	१०० ००	[illegible]	[illegible]	[illegible]	[illegible]
जनसंख्या	[illegible]	[illegible]	[illegible]	[illegible]	[illegible]
परिवार	१०० ००	[illegible]	[illegible]	[illegible]	[illegible]

स्रोत: राष्ट्रिय जनगणना २०७८

रेखाचित्र २.१०:नगरपालिकाका अनुपस्थित जनसंख्याका पुरुष र महिलाको हिस्सा

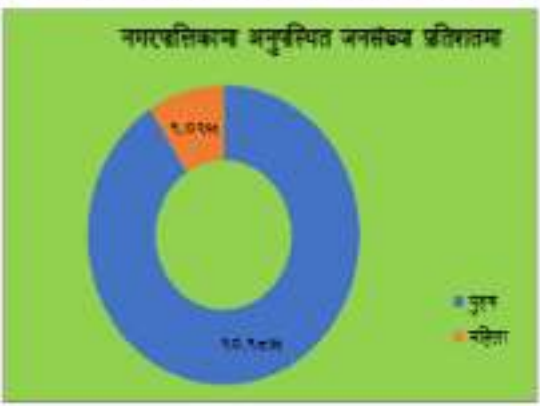

२.२० परिवारका अनुपस्थिति (विदेश रहेका) व्यक्तिको उमेर समूह अनुसारको विवरण

राष्ट्रिय जनगणना २०७८ अनुसार नगरपालिकामा परिवारबाट अनुपस्थित (विदेश) रहेका कुल २,६१४ व्यक्तिहरु मध्ये सबैभन्दा बढि ७२६ जना (२७%) २०-२४ वर्षको उमेरका विदेश गएको देखिएको छ । त्यसपछि दोस्रो तेस्रो र चौथोमा क्रमशः २५-२९ वर्ष (१०.७%), ३०-३४ वर्ष (११.९%) र १५-१९ वर्ष (१०.६%) का विदेश गएको देखिन्छ। विदेश जाँदाको उमेर समूह अनुसारको विस्तृत विवरण तलको तालिका २.२१ मा देखाइएको छ ।

तालिका नं. २.२१: प्रतिशत अनुसारको विदेश रहेका व्यक्तिहरूको विदेश जाँदाको उमेर तथा लिङ्ग अनुसारको संख्या र प्रतिशत वितरण

लिङ्ग	जम्मा	विदेश जाँदाको उमेर समूह														जम्मा
		[illegible]	[illegible]	[illegible]	[illegible]	[illegible]	[illegible]	[illegible]	[illegible]	[illegible]	[illegible]	[illegible]	[illegible]	[illegible]	[illegible]	
जम्मा	[illegible]	[illegible]	[illegible]	[illegible]	[illegible]	[illegible]	[illegible]	[illegible]	[illegible]	[illegible]	[illegible]	[illegible]	[illegible]	[illegible]	[illegible]	[illegible]
%	१००.०	[illegible]	[illegible]	[illegible]	[illegible]	[illegible]	[illegible]	[illegible]	[illegible]	[illegible]	[illegible]	[illegible]	[illegible]	[illegible]	[illegible]	[illegible]
पुरुष	[illegible]	[illegible]	[illegible]	[illegible]	[illegible]	[illegible]	[illegible]	[illegible]	[illegible]	[illegible]	[illegible]	[illegible]	[illegible]	[illegible]	[illegible]	[illegible]
%	१००.०	[illegible]	[illegible]	[illegible]	[illegible]	[illegible]	[illegible]	[illegible]	[illegible]	[illegible]	[illegible]	[illegible]	[illegible]	[illegible]	[illegible]	[illegible]
महिला	[illegible]	[illegible]	[illegible]	[illegible]	[illegible]	[illegible]	[illegible]	[illegible]	[illegible]	[illegible]	[illegible]	[illegible]	[illegible]	[illegible]	[illegible]	[illegible]
%	१००.०	[illegible]	[illegible]	[illegible]	[illegible]	[illegible]	[illegible]	[illegible]	[illegible]	[illegible]	[illegible]	[illegible]	[illegible]	[illegible]	[illegible]	[illegible]

स्रोत: राष्ट्रिय जनगणना २०७८

२.२१ प्रत्यक्ष विदेश गइहेकाहरू गर्ने व्यक्तिको देश अनुसारको विवरण

राष्ट्रिय जनगणना २०७८ अनुसार यस राजधानी नगरपालिकामा पौनारभाट अनुपस्थित (विदेश) रहेका कुल २,२१४ व्यक्तिहरू मध्ये सबैभन्दा बढी १२४२ जना (४०.२९%) मध्यपूर्व देशमा गएको देखिन्छ। त्यसपछि कोरिया, चिली र चीनमा क्रमशः ३९१ जना (१२.९४%), भारत देशमा ४४१ जना (१६.२२%), उत्तर अमेरिका देशमा १०१ जना (३.०६%) व्यक्तिहरू गएको देखिन्छ। पुरुषमा सबैभन्दा धेरै मध्यपूर्व देशमा ४०.१०% गएको र महिलामा सबैभन्दा धेरै भारत देशमा ३२.९२% गएको देखिएको छ। विदेश जाँदाको उमेर समूह अनुसारको विस्तृत विवरण तलको तालिका २.२२ मा दिइएको छ।

तालिका नं.२.२२: जनगणना विदेश भ्रमणमा गएर व्यक्तिको देश अनुसारको विवरण

लिङ्ग	जम्मा	भारत	चीन	कोरिया	मध्यपूर्व	[illegible]	[illegible]	[illegible]	[illegible]	[illegible]	[illegible]	[illegible]	[illegible]	[illegible]
जम्मा	[illegible]	[illegible]	[illegible]	[illegible]	[illegible]	[illegible]	[illegible]	[illegible]	[illegible]	[illegible]	[illegible]	[illegible]	[illegible]	[illegible]
%	[illegible]	[illegible]	[illegible]	[illegible]	[illegible]	[illegible]	[illegible]	[illegible]	[illegible]	[illegible]	[illegible]	[illegible]	[illegible]	[illegible]
पुरुष	[illegible]	[illegible]	[illegible]	[illegible]	[illegible]	[illegible]	[illegible]	[illegible]	[illegible]	[illegible]	[illegible]	[illegible]	[illegible]	[illegible]
%	[illegible]	[illegible]	[illegible]	[illegible]	[illegible]	[illegible]	[illegible]	[illegible]	[illegible]	[illegible]	[illegible]	[illegible]	[illegible]	[illegible]
महिला	[illegible]	[illegible]	[illegible]	[illegible]	[illegible]	[illegible]	[illegible]	[illegible]	[illegible]	[illegible]	[illegible]	[illegible]	[illegible]	[illegible]
%	[illegible]	[illegible]	[illegible]	[illegible]	[illegible]	[illegible]	[illegible]	[illegible]	[illegible]	[illegible]	[illegible]	[illegible]	[illegible]	[illegible]

स्रोत: राष्ट्रिय जनगणना २०७८

२.२२ अनुपस्थित विदेश रहेका व्यक्तिको विदेश जानुको कारण अनुसारको विवरण

राष्ट्रिय जनगणना २०७८ अनुसार यस राजपथ नगरपालिकामा परिवारबाट अनुपस्थित (विदेश) रहेका कुल २६१४ व्यक्तिहरु मध्ये विदेश जानुको मुख्य कारण रोजगार/व्यवसाय रहेको देखिन्छ। ७४.८६ प्रतिशतले रोजगार वा व्यवसाय लागि विदेशिएका देखिएको छ भने दोस्रो कारणमा अध्ययन/तालिम १०.२६ रहेको छ भने बाकीले व्यक्तिहरु ७.२६ रहेका छन्। विदेश गएका व्यक्तिहरुको विदेशिनुको कारण लिङ्ग अनुसार फरक रहेको छ । लिङ्ग अनुसार विदेशिनुका कारण सम्बन्धी विस्तृत विवरण तलको तालिका २.२३ मा देखाइएको छ ।

तालिका नं २.२३: परिवारका अनुपस्थित सदस्यको कारण अनुसारको विवरण

लिङ्ग	जम्मा	परिवारका अनुपस्थित सदस्यको कारण							प्रतिशत वितरण
		रोजगार/व्यवसाय	पढाइ/तालिम	अध्ययन/तालिम	कामको खोजी	बाबिवाह	अन्य		
जम्मा	२६१४	१९५६	११	२७८	१३८	१९८	३१	१४	
%	१००.०	७४.८	०.४	१०.६	५.१	७.६	१.२	०.५	
पुरुष	२०४१	१६२८	९०	२१०	६२६	१२६	१६	१५	
%	१००.०	७९.७	०.४	८.६	६.१	६.२	०.८	०.६	
महिला	५७३	४२७	१	६८	६	५६	१५	१	
%	१००.०	७६.६	०.२	१४.०	१.०	१४.६	६.६	०.२	

स्रोत: राष्ट्रिय जनगणना २०७८

२.२३ परिवारका अनुपस्थित विदेश रहेका व्यक्तिको गएको देश र जानुको कारण अनुसारको विवरण

राष्ट्रिय जनगणना २०७८ को तालिका अनुसार राजपथ नगरपालिकामा परिवारमा अनुपस्थित विदेश गएर व्यक्तिहरुको विदेश जानुको मुख्य कारण र देश अनुसार फरक फरक रहेको देखिन्छ। भारत अत्यधिक भारत भएकोले यसै देश, क्याटिभाग र अफ्रिकी देशमा जानुको मुख्य कारण रोजगार/व्यवसाय रहेको छ भने उच्च अमेरिका र जापानिज देशहरुमा जानुको मुख्य कारण अध्ययन/तालिम रहेको छ। देश सहा नि देशमा जानुको कारण अनुसारको विस्तृत विवरण तालिका २.२४ मा दिइएको छ।

तालिका नं २.२३: राजपथ नगरपालिकामा परिवारका अनुपस्थित सदस्यको कारण र देश अनुसारको विवरण

परिवारका अनुपस्थित सदस्यको कारण तथा देश		जम्मा	रोजगार/व्यवसाय	पढाइ/तालिम	अध्ययन/तालिम	कामको खोजी	बाबिवाह	अन्य	प्रतिशत वितरण
जम्मा		२६१४	१९५६	११	२७८	१३८	१९८	३१	१४
	%	१००.०	७४.८	०.४	१०.६	५.१	७.६	१.२	०.५
कतार	संख्या	४४६	४१८	२	१११	१६	६८	१८	२
	%	१००.०	९६.०	०.४	२५.४	३.६	१५.३	४.०	०.४
मलेसिया	संख्या	१०	०	२	१	०	०	०	०
	%	१००.०	०.०	२०.०	१०.०	०.०	०.०	०.०	०.०
अस्ट्रेलिया	संख्या	९४६	६४४	०	३	१६	१९	१	३
	%	१००.०	६०.६	१.१	०.६	४.०	२.३	०.२	०.६
जापान	संख्या	११८२	११२१	०	१	१३	४०	६	७
	%	१००.०	९४.६	०.६	०.१	१.१	३.४	०.२	०.६
अन्य एशियाली	संख्या	१४	१४	०	१०	०	४	०	०
	%	१००.०	६०.०	०.०	४२.०	०.०	८.३	०.०	०.०
युरोपियन युनियन	संख्या	६०	२१	०	२६	२	४	०	०
	%	१००.०	३२.०	०.०	४९.०	४.०	८.०	०.०	०.०
अन्य युरोपेली देश	संख्या	२०	६	०	६	०	४	६	०
	%	१००.०	३६.०	०.०	३०.०	०.०	२०.०	३६.०	०.०

परिवारमा अनुपस्थित छुटुकी कारण तथा रैथाने		जनजाति	दलित/मधेसी	मुस्लिम/अन्य मधेसी	बाहुन/क्षत्रिय/अन्य दलित	जनजाति छोटो	दलित	अन्य	उल्लेख नगरेका
उत्तर मर्दीका	संख्या	१०१	१४	०	३९	५	३०	४	१
	%	१००.०	१३.८	०.०	३८.६	४.०	२९.७	४.०	१.०
दक्षिण मर्दीका	संख्या	०	०	०	०	०	०	०	०
	%	०	०	०	०	०	०	०	०
अन्तिका	संख्या	४	४	०	१	०	०	०	०
	%	१००.०	६४.१	०.०	१२.९	०.०	०.०	०.०	०.०
पश्चिमका	संख्या	७१	८	१	४२	०	१५	०	१
	%	१००.०	११.२	१.६	५९.२	०.०	२१.६	०.०	१.६
अन्य	संख्या	१	१	०	१	०	०	०	०
	%	१००.०	५०.०	०.०	५०.०	०.०	०.०	०.०	०.०
उल्लेख नगरेका	संख्या	१	४	०	०	०	२	०	०
	%	१००.०	६६.७	०.०	०.०	०.०	३३.३	०.०	०.०

स्रोत: राष्ट्रिय जनगणना २०७८

२.२४ परिवारमा अनुपस्थित विदेश रहेका व्यक्तिको जाँचको आधारमा उत्तीर्ण गरेको तह अनुसारको विवरण

राष्ट्रिय जनगणना २०७८ को गणित अनुसार यस रामजान गाउँपालिकामा परिवारमा अनुपस्थित (विदेशमा) रहेका व्यक्तिहरु मध्येमा २०.०२% व्यक्तिहरु माध्यमिक तह उत्तीर्ण गरेर पढ्दै छन्। त्यसपछि १४.४६% ले निम्न माध्यमिक तह, १६.११% ले ५-१ तह, १०.८८% ले प्राथमिक तह, ७.१८% ले एस.एल.सी./एस.ई.ई तह, स्नातक तह र स्नातकोत्तर तह उत्तीर्ण क्रमशः ४.१२% र १.२१% ले गरी विदेश पढ्दै रहेका छन्। परिवारमा अनुपस्थित (विदेश) व्यक्ति र उत्तीर्ण विदेश जाँचको बैलामा उत्तीर्ण गरेका तह तथा लिङ्ग अनुसारको संख्या र तिनको प्रतिशतको विवरण तलको तालिका २.२५ मा दिइएको छ ।

तालिका २.२४: परिवारमा अनुपस्थित (विदेश) रहेका व्यक्ति र विदेश जाँचा उत्तीर्ण गरेको तह अनुसार विवरण

उत्तीर्ण गरेको तह	संख्या	प्रतिशत(%)	पुरुष	प्रतिशत(%)	महिला	प्रतिशत(%)
जम्मा	१६४४	१००.००	१४१४	१००.००	१३१	१००.००
पूर्व प्राथमिक	७६	४.६१	६४	४.५४	१२	९.१६
प्राथमिक (१-५)	४४२	२७.४४	३९३	२७.६४	४९	३७.४९
निम्न माध्यमिक (६-८)	४४७	२४.१६	३७०	२६.१८	७७	५८.७२
माध्यमिक (९-१०)	३३२	२०.२९	३१४	२२.२४	१८	१.३७
एस.एल.सी./एस.ई.ई	२१०	१२.८	१७४	१२.३०	३६	२.७४
प्रमाणपत्र वा सो माथि (+२)	२००	१२.१२	१४६	१०.३१	५४	४१.२२
स्नातक तह वा सो माथि	१०२	६.२२	९४	६.६५	८	६.१०
स्नातकोत्तर वा सो माथि	३१	१.९१	२४	१.७१	७	५.३४
अन्य	९	०.५५	९	०.६४	०	०
तह नभएको/तह नखुलेको	९	०.५४	४	०.२८	५	३.८१
उल्लेख नभएको	४४	२.६९	३९	२.७६	२०	१५.२६

स्रोत: राष्ट्रिय जनगणना २०७८

२.२५ घर तथा जग्गामा महिलाको स्वामित्व

राष्ट्रिय जनगणना २०७८ को नतिजा अनुसार यस रामराज नगरपालिकामा कुल १३१३७ परिवार मध्ये ११.९७% परिवारमा कम्तिमा एक जना महिला सदस्यको नाममा घर र जग्गा धुरै रहेको छ जुन नवलपरासी म.पु.प. जिल्ला र लुम्बिनी प्रदेशको क्रमशः १३.१६% र ११.५२% रहेको छ। यस नगरपालिकामा १२.०६% परिवारमा जग्गामा साथ महिलाको स्वामित्व रहेको छ जसमा जिल्लामा र लुम्बिनी प्रदेशमा क्रमशः ११.३९% र ९.३३% रहेको छ। त्यसै यस नगरपालिकामा ५.१९% परिवारमा घरमा साथ महिलाको स्वामित्व रहेको छ जसमा जिल्ला र लुम्बिनी प्रदेशमा क्रमशः ४.१०% र २.६०% रहेको छ नगरपालिकामा ९१०२ (६९.२९%) परिवारमा महिला सदस्यको नाममा कुनै पनि स्थायी सम्पत्ति नरहेको पाइएको छ भने जिल्लामा र प्रदेशमा क्रमशः ७०.००% र ७४.७७% रहेको छ। महिलाको स्वामित्वमा रहेको स्थायी सम्पत्तिको विस्तृत विवरण तलको तालिका २.२६ मा देखाइएको छ ।

नालिका २.२६: महिलाको स्वामित्वमा रहेको घर जग्गाको विवरण

क्षेत्र	संख्या/प्रतिशत	एक जना महिलाको	दुइ जना महिलाको	घर र जग्गा दुवै महिलाको	घर र जग्गा दुवै महिलाको	जग्गा मात्र महिलाको	कम्बा
लुम्बिनी	संख्या	१९९४१	१०६५००	१३१४४६	४५३३९५	१०३९३	११४१३४५
	प्रतिशत	१.६०	१.३३	११.५१	७४.७७	१.७४	१००.००
नवलपरासी (म.पु.प.)	संख्या	३३९३	२४१८	२०८८४	५७९००	२३३६	८२७०९
	प्रतिशत	४.१०	३१.३९	२६.१९	७०.००	२.१५	१००.००
रामराज	संख्या	६८२	२५८४	२५७२	९२०२	२१७	२३३३७
	प्रतिशत	५.२१	३२.०६	३२.१७	६९.२९	२.५०	१००.००

स्रोत: राष्ट्रिय जनगणना २०७८

२.२६ मृत्यु सम्बन्धी विवरण

राष्ट्रिय जनगणना २०७८ को नतिजा अनुसार यस रामराज नगरपालिकामा रहेका कुल १३१३७ परिवार मध्ये ४३१ (३.२८%) परिवारमा जनगणनाको समय भन्दा १२ महिना अगाडि कम्तिमा एक जनाको मृत्यु भएको पाइएको छ। ४३१ बोटा परिवारबाट सो अवधीमा ४६९ जनाको मृत्यु भएको छ जसमा २५८ जना पुरुष र १८१ जना महिला रहेका छन् ।

नालिका २.२७ जनगणनाको समय भन्दा १२ महिना अगाडि कम्तिमा एक जनाको मृत्युभएको परिवार संख्या र मृत्युको संख्या (प्रतिशतमा समेत)

क्षेत्र	संख्या/प्रतिशत	जम्मा परिवार	कम्तिमा एक जनाको मृत्यु परिवार	मृत्यु भएको संख्या		
				जम्मा	पुरुष	महिला
लुम्बिनी	संख्या	११४१३४५	३५००४	३६२०७	२१२४९	१४९५८
	प्रतिशत	१००.००	३.०७	१००.००	५८.९९	४२.३२
नवलपरासी (म.पु.प.)	संख्या	८२७०९	१७४१	१८९९	१६९९	१९०७
	प्रतिशत	१००.००	३.३९	१००.००	५७.३३	४२.६७

उमेर	संख्या	११६४	४३१	४३१	१६७	२४१
	प्रतिशत	१००.००	३.७०	१००.००	४०.९९	२९.९६

स्रोत: राष्ट्रिय जनगणना २०७८

रेखाचित्र २.११ : मृत्यु भएका पुरुष र महिलाको विवरण (%)

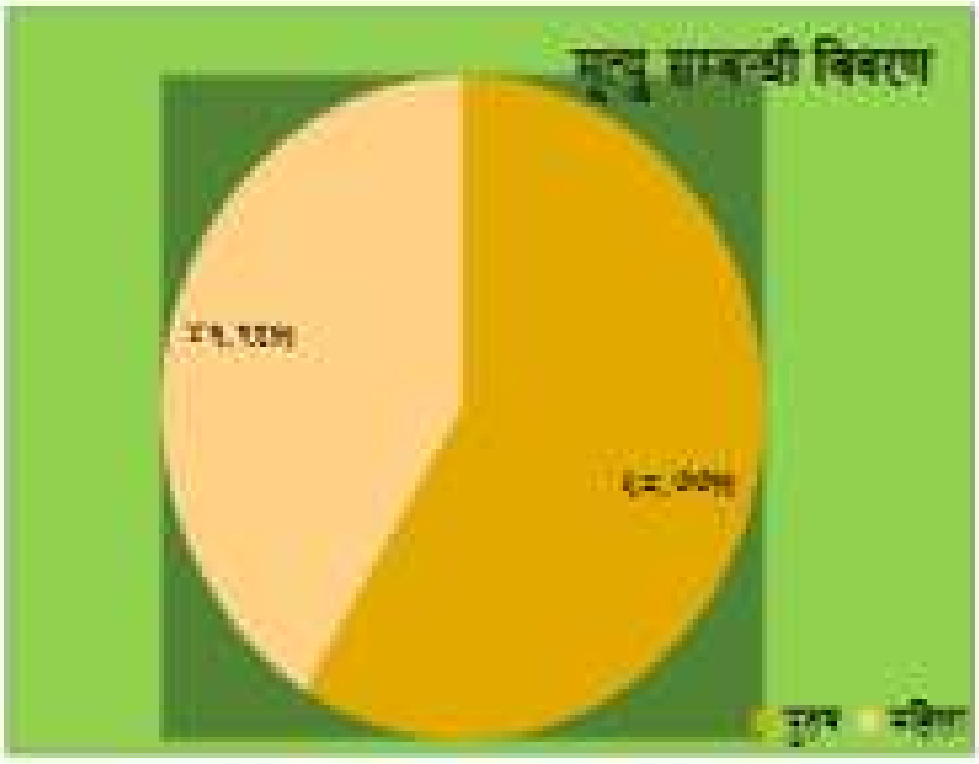

२.२७ मृत्यु भएका व्यक्तिको उमेर समूह अनुसारको विवरण

तालिका २.१८: मृत्यु भएका व्यक्तिको उमेर समूह अनुसारको विवरण

उमेर समूह	मृत्यु भएको संख्या					
	जम्मा	%	पुरुष	%	महिला	%
जम्मा	३३१	१००.००	१९८	१००.००	१३३	१००.००
< १	१६	४.८३	८	४.०४	८	६.०२
०१ – ०४	६	१.८१	५	२.५३	१	०.७५
०५ – ०९	२	०.६०	१	०.५१	१	०.७५
१० – १४	३	०.९१	२	१.०१	१	०.७५
१५ – १९	३	०.९१	३	१.५२	०	०.००
२० – २४	१२	३.६३	४	२.०२	८	६.०२
२५ – २९	१०	३.०२	७	३.५४	३	२.२६
३० – ३४	१०	३.०२	८	४.०४	२	१.५०
३५ – ३९	१७	५.१४	१३	६.५७	४	३.०१
४० – ४४	१५	४.५३	९	४.५५	६	४.५१
४५ – ४९	१७	५.१४	७	३.५४	१०	७.५२
५० – ५४	२४	७.२५	१४	७.०७	१०	७.५२
५५ – ५९	२८	८.४६	१७	८.५९	११	८.२७
६० – ६४	३१	९.३७	१९	९.६०	१२	९.०२
६५ – ६९	४३	१२.९९	२३	११.६२	२०	१५.०४
७० – ७४	४३	१२.९९	३३	१६.६७	१०	७.५२
७५ – ७९	३४	१०.२७	२१	१०.६१	१३	९.७७
८० +	४६	१३.९०	२८	१४.१४	१८	१३.५३
उल्लेख नभएको	१	०.३०	१	०.५१	०	०.००

स्रोत: राष्ट्रिय जनगणना २०७८

२.२८ विगत १२ महिनामा मृत्यु भएको कारण

तालिका २.२१: मृत्यु भएका महिलाको मृत्युको कारण

विवरण	कुल	मृत्युको कारण									
		सडक दोष	गर्भ दोष	[illegible] दुर्घटना	अन्य दुर्घटना	गर्भवती [illegible]	[illegible]	[illegible]	प्राकृतिक प्रकोप	अन्य	[illegible]
जम्मा	[illegible]	[illegible]	[illegible]	[illegible]	[illegible]	[illegible]	[illegible]	[illegible]	[illegible]	[illegible]	[illegible]
%	[illegible]	[illegible]	[illegible]	[illegible]	[illegible]	[illegible]	[illegible]	[illegible]	[illegible]	[illegible]	[illegible]
पुरुष	[illegible]	[illegible]	[illegible]	[illegible]	[illegible]	[illegible]	[illegible]	[illegible]	[illegible]	[illegible]	[illegible]
%	[illegible]	[illegible]	[illegible]	[illegible]	[illegible]	[illegible]	[illegible]	[illegible]	[illegible]	[illegible]	[illegible]
महिला	[illegible]	[illegible]	[illegible]	[illegible]	[illegible]	[illegible]	[illegible]	[illegible]	[illegible]	[illegible]	[illegible]
%	[illegible]	[illegible]	[illegible]	[illegible]	[illegible]	[illegible]	[illegible]	[illegible]	[illegible]	[illegible]	[illegible]

स्रोत: राष्ट्रिय जनगणना २०७८

२.२९ १५ देखि ४९ वर्षका महिलाको मृत्यु हुँदाको अवस्था

राष्ट्रिय जनगणना २०७८ अनुसार जनगणना भएको सम्मदेखि १२ महिना अघिसम्म एकाइस नागरिकमा उमेर समूह (१५ देखि ४९ वर्ष) का महिलाको मृत्यु हुँदाको अवस्थाहरु अध्ययन गर्दा सो उमेर समूहका जम्मा ३६ जना महिलाको मृत्यु भएको मृत्युको कारण फाँसिएको सम्बन्धी जन्मा बढी अन्य कारण देखिएको छ। फाँसिएको सम्बन्धित (दुकेरी भएको छ हुन्ना भेद कारणले १ जनाको नाम मृत्यु भएको देखिएछ भने अन्य कारणबाट ३४ जनाको मृत्यु भएको देखिएछ। जसमा सडक दोषको कारणबाट १३ जना, सहना दोषको कारण ७ जना, आत्महत्याबाट ३ जना, प्राकृतिक कारणबाट २ जना, कुपोषण १ जना, अन्य कारणबाट ८ जना र नखुलेको बाट १ जना को रहेको छ।

तालिका २.३०: १५ देखि ४९ वर्षका महिलाको मृत्यु हुँदाको अवस्था

उमेर समूह (वर्षमा)	जन्म	गर्भवती	प्रसूती	दुकेरी भएको (जन्म जन्मेको छ हुन्ना भेद	अन्य
१५ - २४	[illegible]	[illegible]	[illegible]	[illegible]	[illegible]
२५ - ३४	[illegible]	[illegible]	[illegible]	[illegible]	[illegible]
३५ - ४९	[illegible]	[illegible]	[illegible]	[illegible]	[illegible]
जम्मा	[illegible]	[illegible]	[illegible]	[illegible]	[illegible]

तालिका २.३१: १५ देखि ४९ वर्षका महिलाको मृत्यु हुँदाको कारण

अवस्था		मृत्युको कारण									
		सडक दोष	गर्भ दोष	[illegible] दुर्घटना	अन्य दुर्घटना	[illegible] महिलाको सम्बन्धित	[illegible]	[illegible]	प्राकृतिक प्रकोप	[illegible]	[illegible]
जम्मा	[illegible]	[illegible]	[illegible]	[illegible]	[illegible]	[illegible]	[illegible]	[illegible]	[illegible]	[illegible]	[illegible]
प्रति [illegible]	[illegible]	[illegible]	[illegible]	[illegible]	[illegible]	[illegible]	[illegible]	[illegible]	[illegible]	[illegible]	[illegible]

रेखाचित्र २.१२: १४ वर्षे ४९ वर्षका महिलाको मृत्यु हुँदाको कारण प्रतिशतमा

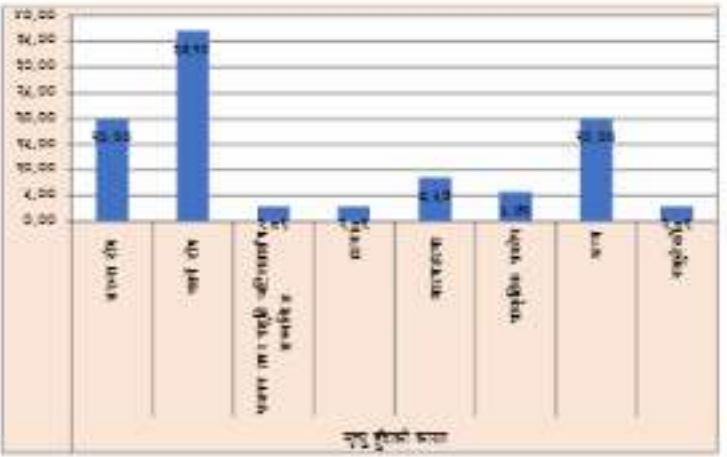

खण्ड ३: जनसांख्यिक विवरण

३.१ जनसंख्या, लैङ्गिक अनुपात, परिवारको औसत आकार,जनघनत्व ,जनसंख्या वृद्धिदर र साक्षरता

जनगणनाको प्रारम्भिक नतिजा अनुसार (जनगणना सम्पन्न दिन २०७८ साल मंसिर १ गते) रामराम नगरपालिकाको जनसंख्या १४,०१७(२हेक्टर) छ। जुन २०१८ सालको जनसंख्या ५६,४४५ को तुलनामा ०.१०२ ले बढि देखिन्छ। अर्थात उक्त अवधिमा नगरपालिकाको जनसंख्या १.२६ बढेको देखिन्छ। २०७८ मंसिरसम्मको जनसंख्या २,२१,६४,५७८ हुँदा २०६८ सालको २,६४,६४,५०५ दिंदा जुन २६,००,०७४(१०.०८) ले बढेको देखिन्छ। त्यसैगरी २०७८ सालमा सुनिसरीमा ६१,२६,०७८ जनसंख्या हुँदा २०६८ सालको ४४,२९,२७१ दिंदा जुन ६,९२,८०६(१३.८४) जनसंख्या ले बढेको देखिन्छ भने २०७८ सालको गणनाअनुसार (म. सु. प.) जिल्लाको जनसंख्या ८,८९,४१४ हुँदा २०६८ को ३,३१,९०४(हेक्टर) दिंदा जुन ४९,०३१ बढेको देखिन्छ। उक्त अवधि (१० वर्ष ५ महिना) मा औसत वार्षिक जनसंख्या वृद्धिदर यस रामराम नगरपालिकाको१.२६% धादलीय गणनाअनुसार (म. सु. प.) जिल्लाको १.४० % लुम्बिनी प्रदेशको १.१४% र नेपालको वार्षिक जनसंख्या वृद्धिदर ०.९२% बेहिन्छ। तुलनात्मकरूपमा रामराम नगरपालिकाको वार्षिक जनसंख्या वृद्धिदर माथि देखिन्छ। जनगणना २०७८ को नतिजा अनुसार यसनगरपालिकामा बसोबास गर्ने जम्मा जनसंख्या मध्ये पुरुषको संख्या ३२,७४५(४९.४३) र महिलाको संख्या ३२,३६१ (५०.३५) छन्। यस जनगणनामा नगरपालिकाको लैङ्गिक अनुपात १०.०१ अर्थात प्रति १०० जना महिलामा झण्डै ९८ जना पुरुष रहेको छ। यस नगरपालिकाको जनघनत्व ४९९ हुँदा गणनाअनुसार (म. सु. प.) जिल्लाको ५२७ लुम्बिनी प्रदेशको २३० रहेकोमा नेपालको जनघनत्व १९० छ। त्यसैगरी रामराम नगरपालिकाको साक्षरता दर ७८.७८ % हुँदा गणनाअनुसार (म. सु. प.) जिल्लाको ७८.% लुम्बिनीको ७८.७८ % छ भने नेपालको साक्षरता दर ७६.२% रहेको छ। यस अनुसार यसैगरी बढि जनसंख्या भएको वडा १६ हो जसमा ६,१२७ (११.९६) जनसंख्या रहेका छन्। यसैगरी कम जनसंख्या भएको वडा १३ हो जसमा १,४२९ (२.६०%) जनसंख्या रहेका छन् । यस नगरपालिकाको यस शीर्षकोरीरमा समग्र जनसंख्या, लैङ्गिक अनुपात, औसत आकार, जनघनत्व र साक्षरताको विस्तृत विवरण तलको तालिका ३.१ मा दिइएको छ।

तालिका ३.१: वार्डगत समग्र जनसंख्या, लैङ्गिक अनुपात, औसत आकार, जनघनत्व र साक्षरता

वार्ड	२०६८		२०७८								
	घरधुरी संख्या	जनसंख्या	घरधुरी संख्या	जनसंख्या			लैङ्गिक अनुपात	लैङ्गिक अनुपात	जनघनत्व	औसत आकार	साक्षरता दर
				पुरुष	महिला	जम्मा					
१	[illegible]	[illegible]	[illegible]	[illegible]	[illegible]	[illegible]	[illegible]	[illegible]	[illegible]	[illegible]	[illegible]
२	[illegible]	[illegible]	[illegible]	[illegible]	[illegible]	[illegible]	[illegible]	[illegible]	[illegible]	[illegible]	[illegible]
३	[illegible]	[illegible]	[illegible]	[illegible]	[illegible]	[illegible]	[illegible]	[illegible]	[illegible]	[illegible]	[illegible]
[illegible]	[illegible]	[illegible]	[illegible]	[illegible]	[illegible]	[illegible]	[illegible]	[illegible]	[illegible]	[illegible]	[illegible]

स्रोत: राष्ट्रिय जनगणना २०७८

तालिका २.२: स्थानीय तहको वडागत जनसंख्या लैङ्गिक अनुपात आश्रित आकार जनसंख्या र घनत्व

वडा	२०१८		२०१८								
	पुरुष	महिला	जम्मा	जनसंख्या				लैङ्गिक अनुपात	आश्रित आकार	क्षेत्रफल (वर्ग कि.मि.)	जनसंख्या घनत्व
				जम्मा	पुरुष	महिला	महिला घरमुली				
रामप्रसाद	[illegible]	[illegible]	[illegible]	[illegible]	[illegible]	[illegible]	[illegible]	[illegible]	[illegible]	[illegible]	[illegible]
वडा नं.											
१	[illegible]	[illegible]	[illegible]	[illegible]	[illegible]	[illegible]	[illegible]	[illegible]	[illegible]	[illegible]	[illegible]
२	[illegible]	[illegible]	[illegible]	[illegible]	[illegible]	[illegible]	[illegible]	[illegible]	[illegible]	[illegible]	[illegible]
३	[illegible]	[illegible]	[illegible]	[illegible]	[illegible]	[illegible]	[illegible]	[illegible]	[illegible]	[illegible]	[illegible]
४	[illegible]	[illegible]	[illegible]	[illegible]	[illegible]	[illegible]	[illegible]	[illegible]	[illegible]	[illegible]	[illegible]
५	[illegible]	[illegible]	[illegible]	[illegible]	[illegible]	[illegible]	[illegible]	[illegible]	[illegible]	[illegible]	[illegible]
६	[illegible]	[illegible]	[illegible]	[illegible]	[illegible]	[illegible]	[illegible]	[illegible]	[illegible]	[illegible]	[illegible]
७	[illegible]	[illegible]	[illegible]	[illegible]	[illegible]	[illegible]	[illegible]	[illegible]	[illegible]	[illegible]	[illegible]
८	[illegible]	[illegible]	[illegible]	[illegible]	[illegible]	[illegible]	[illegible]	[illegible]	[illegible]	[illegible]	[illegible]
९	[illegible]	[illegible]	[illegible]	[illegible]	[illegible]	[illegible]	[illegible]	[illegible]	[illegible]	[illegible]	[illegible]
१०	[illegible]	[illegible]	[illegible]	[illegible]	[illegible]	[illegible]	[illegible]	[illegible]	[illegible]	[illegible]	[illegible]
११	[illegible]	[illegible]	[illegible]	[illegible]	[illegible]	[illegible]	[illegible]	[illegible]	[illegible]	[illegible]	[illegible]
१२	[illegible]	[illegible]	[illegible]	[illegible]	[illegible]	[illegible]	[illegible]	[illegible]	[illegible]	[illegible]	[illegible]
१३	[illegible]	[illegible]	[illegible]	[illegible]	[illegible]	[illegible]	[illegible]	[illegible]	[illegible]	[illegible]	[illegible]
१४	[illegible]	[illegible]	[illegible]	[illegible]	[illegible]	[illegible]	[illegible]	[illegible]	[illegible]	[illegible]	[illegible]
१५	[illegible]	[illegible]	[illegible]	[illegible]	[illegible]	[illegible]	[illegible]	[illegible]	[illegible]	[illegible]	[illegible]
१६	[illegible]	[illegible]	[illegible]	[illegible]	[illegible]	[illegible]	[illegible]	[illegible]	[illegible]	[illegible]	[illegible]
१७	[illegible]	[illegible]	[illegible]	[illegible]	[illegible]	[illegible]	[illegible]	[illegible]	[illegible]	[illegible]	[illegible]
१८	[illegible]	[illegible]	[illegible]	[illegible]	[illegible]	[illegible]	[illegible]	[illegible]	[illegible]	[illegible]	[illegible]
१९	[illegible]	[illegible]	[illegible]	[illegible]	[illegible]	[illegible]	[illegible]	[illegible]	[illegible]	[illegible]	[illegible]
२०	[illegible]	[illegible]	[illegible]	[illegible]	[illegible]	[illegible]	[illegible]	[illegible]	[illegible]	[illegible]	[illegible]

स्रोत: राष्ट्रिय जनगणना २०७८

रामप्रसाद गाउँपालिकाका जम्मा बसोबास गर्ने १४,०१८ जना नेपालको मध्य आयमा बसोबास गर्ने, ००० जना र विदेशमा जम्मा बसोबास गर्ने ४,४१० जना रहेका छन्। पुरुष महिला तथा परिवार संख्याको विस्तृत विवरण तलको तालिका २.३ मा दिइएको छ।

तालिका २.३: जम्मा बसोबासको स्थान अनुसारको विवरण

जम्मा बसोबासको स्थान	परिवार संख्या	जनसंख्या		
		जम्मा	पुरुष	महिला
रामप्रसाद गाउँपालिकामा जम्मा बसोबास गर्ने	[illegible]	[illegible]	[illegible]	[illegible]
नेपालको मध्य आयमा जम्मा बसोबास गर्ने	[illegible]	[illegible]	[illegible]	[illegible]

अपाङ्गता प्रयोगकर्ताको प्रकार	परिवार संख्या	जनसंख्या		
		महिला	पुरुष	जम्मा
विदेशमा अध्ययन प्रयोजन गरी	१५८	३६१७	३९८	४०१५

स्रोत: राष्ट्रिय जनगणना २०७८

रेखाचित्र ३.१: वडा अनुसार २०६८ र २०७८ को जनसंख्या विवरण

३.२ परिवारको औसत आकार

राष्ट्रिय जनगणना २०७८ अनुसार यस रामग्राम नगरपालिकाको १३,१२० परिवारहरू बसोबास गरेको देखिएको छ जबकी वि.सं. २०६८ मा उक्त संख्या १०,२८२ रहेको थियो । गत १० वर्षमा यस नगरपालिकामा २,८३८ परिवारहरू (२७.६०%) थप भएको देखिन्छ । नगरपालिकाको औसत परिवार आकार ४.७१ जना हुन आएको छ। वडागत रूपमा हेर्दा सबैभन्दा बढी औसत परिवार आकार ६.१२४ भएको वडा नम्बर १६ रहेको छ भने सबैभन्दा कम औसत परिवार आकार ३.०३ भएको वडा नम्बर ३ रहेको छ । वडागत औसत आकार तलको तालिका नं. ३.२ मा विस्तृत रूपमा देखाइएको छ ।

रेखाचित्र ३.२: नगरपालिका र नगरपालिकाको वडा अनुसार परिवारको औसत आकार

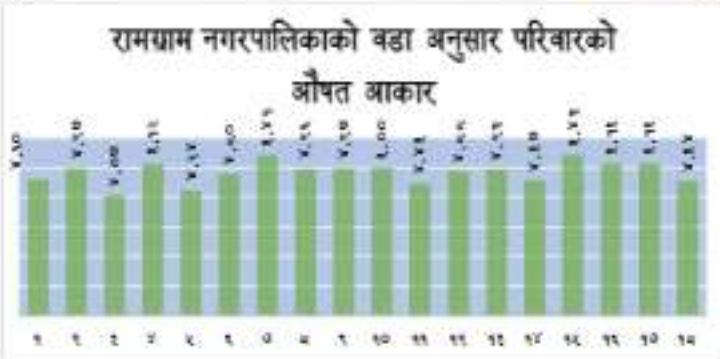

३.३ लैङ्गिक अनुपात

राष्ट्रिय जनगणना २०७८ अनुसार रामग्राम नगरपालिकाको लैङ्गिक अनुपात ९७.८२% (प्रति १०० जना महिलामा९७.८२पुरुष) रहेको छ। वडागत रुपमा हेर्दा सर्वभन्दा बढि लैङ्गिक अनुपात १०८.१६ भएको वडा नम्बर ५ रहेको छ भने सर्वभन्दा कम लैङ्गिक अनुपात ९०.३६ भएको वडा नम्बर १८ रहेको छ । वडागत लैङ्गिक अनुपात तलको रेखाचित्र नं. ३.३तथा तालिका नं. ३.२ मा विस्तृत रुपमा देखाइएको छ।

रेखाचित्र ३.३: नगरपालिका र वडा अनुसारको लैङ्गिक अनुपात

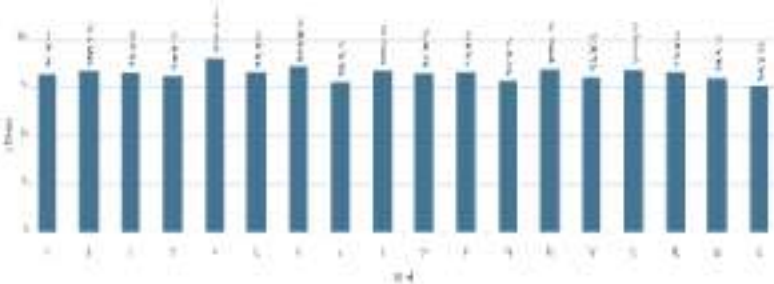

३.४ उमेरगत जनसंख्या

राष्ट्रिय जनगणना २०७८ अनुसार रामग्रामनगरपालिकामा जनसंख्याको उमेरगत संरचना अनुसार सर्वभन्दा बढी ४० वर्षका २.७९% देखिन्छ भने त्यसपछि ३० वर्षका २.६३% छन्। १०० वर्ष वा सो भन्दा माथि उमेर भएका १९ जना जसमा ६ जना पुरुष र १३ जना महिला देखिएको छ। उमेरगत जनसंख्यालाई तलको तालिका ३.४ मा विस्तृत रुपमा देखाइएको छ।

तालिका ३.४: नगरपालिकाको एकल उमेरगत जनसंख्या

उमेर समूह	[illegible]		[illegible]		[illegible]	
	[illegible]	[illegible]	[illegible]	[illegible]	[illegible]	[illegible]
कुल/[illegible]	[illegible]	[illegible]	[illegible]	[illegible]	[illegible]	[illegible]
०	[illegible]	[illegible]	[illegible]	[illegible]	[illegible]	[illegible]
१	[illegible]	[illegible]	[illegible]	[illegible]	[illegible]	[illegible]
२	[illegible]	[illegible]	[illegible]	[illegible]	[illegible]	[illegible]
३	[illegible]	[illegible]	[illegible]	[illegible]	[illegible]	[illegible]
४	[illegible]	[illegible]	[illegible]	[illegible]	[illegible]	[illegible]
५	[illegible]	[illegible]	[illegible]	[illegible]	[illegible]	[illegible]
६	[illegible]	[illegible]	[illegible]	[illegible]	[illegible]	[illegible]
७	[illegible]	[illegible]	[illegible]	[illegible]	[illegible]	[illegible]
८	[illegible]	[illegible]	[illegible]	[illegible]	[illegible]	[illegible]
९	[illegible]	[illegible]	[illegible]	[illegible]	[illegible]	[illegible]
१०	[illegible]	[illegible]	[illegible]	[illegible]	[illegible]	[illegible]
११	[illegible]	[illegible]	[illegible]	[illegible]	[illegible]	[illegible]
१२	[illegible]	[illegible]	[illegible]	[illegible]	[illegible]	[illegible]
१३	[illegible]	[illegible]	[illegible]	[illegible]	[illegible]	[illegible]
१४	[illegible]	[illegible]	[illegible]	[illegible]	[illegible]	[illegible]
१५	[illegible]	[illegible]	[illegible]	[illegible]	[illegible]	[illegible]
१६	[illegible]	[illegible]	[illegible]	[illegible]	[illegible]	[illegible]
१७	[illegible]	[illegible]	[illegible]	[illegible]	[illegible]	[illegible]
१८	[illegible]	[illegible]	[illegible]	[illegible]	[illegible]	[illegible]
१९	[illegible]	[illegible]	[illegible]	[illegible]	[illegible]	[illegible]
२०	[illegible]	[illegible]	[illegible]	[illegible]	[illegible]	[illegible]
२१	[illegible]	[illegible]	[illegible]	[illegible]	[illegible]	[illegible]
२२	[illegible]	[illegible]	[illegible]	[illegible]	[illegible]	[illegible]
२३	[illegible]	[illegible]	[illegible]	[illegible]	[illegible]	[illegible]
२४	[illegible]	[illegible]	[illegible]	[illegible]	[illegible]	[illegible]
२५	[illegible]	[illegible]	[illegible]	[illegible]	[illegible]	[illegible]
२६	[illegible]	[illegible]	[illegible]	[illegible]	[illegible]	[illegible]
२७	[illegible]	[illegible]	[illegible]	[illegible]	[illegible]	[illegible]
२८	[illegible]	[illegible]	[illegible]	[illegible]	[illegible]	[illegible]
२९	[illegible]	[illegible]	[illegible]	[illegible]	[illegible]	[illegible]
३०	[illegible]	[illegible]	[illegible]	[illegible]	[illegible]	[illegible]
३१	[illegible]	[illegible]	[illegible]	[illegible]	[illegible]	[illegible]
३२	[illegible]	[illegible]	[illegible]	[illegible]	[illegible]	[illegible]
३३	[illegible]	[illegible]	[illegible]	[illegible]	[illegible]	[illegible]
३४	[illegible]	[illegible]	[illegible]	[illegible]	[illegible]	[illegible]
३५	[illegible]	[illegible]	[illegible]	[illegible]	[illegible]	[illegible]
३६	[illegible]	[illegible]	[illegible]	[illegible]	[illegible]	[illegible]
३७	[illegible]	[illegible]	[illegible]	[illegible]	[illegible]	[illegible]
३८	[illegible]	[illegible]	[illegible]	[illegible]	[illegible]	[illegible]
३९	[illegible]	[illegible]	[illegible]	[illegible]	[illegible]	[illegible]
४०	[illegible]	[illegible]	[illegible]	[illegible]	[illegible]	[illegible]
४१	[illegible]	[illegible]	[illegible]	[illegible]	[illegible]	[illegible]
४२	[illegible]	[illegible]	[illegible]	[illegible]	[illegible]	[illegible]
४३	[illegible]	[illegible]	[illegible]	[illegible]	[illegible]	[illegible]
४४	[illegible]	[illegible]	[illegible]	[illegible]	[illegible]	[illegible]
४५	[illegible]	[illegible]	[illegible]	[illegible]	[illegible]	[illegible]
४६	[illegible]	[illegible]	[illegible]	[illegible]	[illegible]	[illegible]
४७	[illegible]	[illegible]	[illegible]	[illegible]	[illegible]	[illegible]
४८	[illegible]	[illegible]	[illegible]	[illegible]	[illegible]	[illegible]
४९	[illegible]	[illegible]	[illegible]	[illegible]	[illegible]	[illegible]
५०	[illegible]	[illegible]	[illegible]	[illegible]	[illegible]	[illegible]
५१	[illegible]	[illegible]	[illegible]	[illegible]	[illegible]	[illegible]
५२	[illegible]	[illegible]	[illegible]	[illegible]	[illegible]	[illegible]
५३	[illegible]	[illegible]	[illegible]	[illegible]	[illegible]	[illegible]
५४	[illegible]	[illegible]	[illegible]	[illegible]	[illegible]	[illegible]
५५	[illegible]	[illegible]	[illegible]	[illegible]	[illegible]	[illegible]
५६	[illegible]	[illegible]	[illegible]	[illegible]	[illegible]	[illegible]
५७	[illegible]	[illegible]	[illegible]	[illegible]	[illegible]	[illegible]
५८	[illegible]	[illegible]	[illegible]	[illegible]	[illegible]	[illegible]
५९	[illegible]	[illegible]	[illegible]	[illegible]	[illegible]	[illegible]
६०	[illegible]	[illegible]	[illegible]	[illegible]	[illegible]	[illegible]
६१	[illegible]	[illegible]	[illegible]	[illegible]	[illegible]	[illegible]
६२	[illegible]	[illegible]	[illegible]	[illegible]	[illegible]	[illegible]
६३	[illegible]	[illegible]	[illegible]	[illegible]	[illegible]	[illegible]
६४	[illegible]	[illegible]	[illegible]	[illegible]	[illegible]	[illegible]

उमेर समूह	[illegible]		[illegible]		[illegible]	
	[illegible]	[illegible]	[illegible]	[illegible]	[illegible]	[illegible]
४९	[illegible]	[illegible]	[illegible]	[illegible]	[illegible]	[illegible]
५०	[illegible]	[illegible]	[illegible]	[illegible]	[illegible]	[illegible]
५१	[illegible]	[illegible]	[illegible]	[illegible]	[illegible]	[illegible]
५२	[illegible]	[illegible]	[illegible]	[illegible]	[illegible]	[illegible]
५३	[illegible]	[illegible]	[illegible]	[illegible]	[illegible]	[illegible]
५४	[illegible]	[illegible]	[illegible]	[illegible]	[illegible]	[illegible]
५५	[illegible]	[illegible]	[illegible]	[illegible]	[illegible]	[illegible]
५६	[illegible]	[illegible]	[illegible]	[illegible]	[illegible]	[illegible]
५७	[illegible]	[illegible]	[illegible]	[illegible]	[illegible]	[illegible]
५८	[illegible]	[illegible]	[illegible]	[illegible]	[illegible]	[illegible]
५९	[illegible]	[illegible]	[illegible]	[illegible]	[illegible]	[illegible]
६०	[illegible]	[illegible]	[illegible]	[illegible]	[illegible]	[illegible]
६१	[illegible]	[illegible]	[illegible]	[illegible]	[illegible]	[illegible]
६२	[illegible]	[illegible]	[illegible]	[illegible]	[illegible]	[illegible]
६३	[illegible]	[illegible]	[illegible]	[illegible]	[illegible]	[illegible]
६४	[illegible]	[illegible]	[illegible]	[illegible]	[illegible]	[illegible]
६५	[illegible]	[illegible]	[illegible]	[illegible]	[illegible]	[illegible]
६६	[illegible]	[illegible]	[illegible]	[illegible]	[illegible]	[illegible]
६७	[illegible]	[illegible]	[illegible]	[illegible]	[illegible]	[illegible]
६८	[illegible]	[illegible]	[illegible]	[illegible]	[illegible]	[illegible]
६९	[illegible]	[illegible]	[illegible]	[illegible]	[illegible]	[illegible]
७०	[illegible]	[illegible]	[illegible]	[illegible]	[illegible]	[illegible]
७१	[illegible]	[illegible]	[illegible]	[illegible]	[illegible]	[illegible]
७२	[illegible]	[illegible]	[illegible]	[illegible]	[illegible]	[illegible]
७३	[illegible]	[illegible]	[illegible]	[illegible]	[illegible]	[illegible]
७४	[illegible]	[illegible]	[illegible]	[illegible]	[illegible]	[illegible]
७५	[illegible]	[illegible]	[illegible]	[illegible]	[illegible]	[illegible]
७६	[illegible]	[illegible]	[illegible]	[illegible]	[illegible]	[illegible]
७७	[illegible]	[illegible]	[illegible]	[illegible]	[illegible]	[illegible]
७८	[illegible]	[illegible]	[illegible]	[illegible]	[illegible]	[illegible]
७९	[illegible]	[illegible]	[illegible]	[illegible]	[illegible]	[illegible]
८०	[illegible]	[illegible]	[illegible]	[illegible]	[illegible]	[illegible]
८१	[illegible]	[illegible]	[illegible]	[illegible]	[illegible]	[illegible]
८२	[illegible]	[illegible]	[illegible]	[illegible]	[illegible]	[illegible]
८३	[illegible]	[illegible]	[illegible]	[illegible]	[illegible]	[illegible]
८४	[illegible]	[illegible]	[illegible]	[illegible]	[illegible]	[illegible]
८५	[illegible]	[illegible]	[illegible]	[illegible]	[illegible]	[illegible]
८६	[illegible]	[illegible]	[illegible]	[illegible]	[illegible]	[illegible]
८७	[illegible]	[illegible]	[illegible]	[illegible]	[illegible]	[illegible]
८८	[illegible]	[illegible]	[illegible]	[illegible]	[illegible]	[illegible]
८९	[illegible]	[illegible]	[illegible]	[illegible]	[illegible]	[illegible]
९०	[illegible]	[illegible]	[illegible]	[illegible]	[illegible]	[illegible]
९१	[illegible]	[illegible]	[illegible]	[illegible]	[illegible]	[illegible]
९२	[illegible]	[illegible]	[illegible]	[illegible]	[illegible]	[illegible]
९३	[illegible]	[illegible]	[illegible]	[illegible]	[illegible]	[illegible]
९४	[illegible]	[illegible]	[illegible]	[illegible]	[illegible]	[illegible]
९५	[illegible]	[illegible]	[illegible]	[illegible]	[illegible]	[illegible]
९६	[illegible]	[illegible]	[illegible]	[illegible]	[illegible]	[illegible]
९७	[illegible]	[illegible]	[illegible]	[illegible]	[illegible]	[illegible]
९८	[illegible]	[illegible]	[illegible]	[illegible]	[illegible]	[illegible]

उमेर समूह	जम्मा		पुरुष		महिला	
	जनसंख्या	प्रतिशत	जनसंख्या	प्रतिशत	जनसंख्या	प्रतिशत
९९	०	०.००	०	०.००	०	०.००
१००	११	०.०३	६	०.०२	१३	०.०४

स्रोत: राष्ट्रिय जनगणना २०७८

३.५ पाँच वर्ष उमेरसमूह अनुसार जनसंख्याको संरचना

राष्ट्रिय जनगणना २०७८ अनुसार रामसामनगरपालिकामा जनसंख्याको उमेरगत संरचनालाई ५ वर्षको उमेर समूहमा विभाजन गरी अध्ययन गर्दा १५ देखि १९ वर्ष उमेर समूहमा कुल जनसंख्याको सर्वाधिक बढी प्रतिशत (१०.२९%) रहेको छ। पुरुषको हकमा कुल पुरुष जनसंख्याको सर्वाधिक धेरै १५ देखि १९ वर्ष उमेर समूहको १०.६३% र महिलाको हकमा कुल महिला जनसंख्याको सर्वाधिक धेरै २० देखि २५ वर्षको १०.९६% रहेको छ। उमेर समूह बढ्दै जाँदा जनसंख्याको प्रतिशत पनि क्रमशः कम हुँदै गएको छ। नगरपालिकाको उमेर समूहअनुसारको जनसंख्या र लैङ्गिक अनुपात तलको तालिका ३.५ मा विस्तृत रूपमा दिइएको छ।

तालिका ३.५: नगरपालिकामा ५ वर्ष उमेरसमूह अनुसार जनसंख्या

उमेर समूह	जम्मा		पुरुष		महिला		लैङ्गिक अनुपात
	जनसंख्या	प्रतिशत	जनसंख्या	प्रतिशत	जनसंख्या	प्रतिशत	
जम्मा	[illegible]	१००.००	[illegible]	१००.००	[illegible]	१००.००	[illegible]
००-०४ वर्ष	[illegible]	[illegible]	[illegible]	[illegible]	[illegible]	[illegible]	[illegible]
०५-०९ वर्ष	[illegible]	[illegible]	[illegible]	[illegible]	[illegible]	[illegible]	[illegible]
१०-१४ वर्ष	[illegible]	[illegible]	[illegible]	[illegible]	[illegible]	[illegible]	[illegible]
१५-१९ वर्ष	[illegible]	[illegible]	[illegible]	[illegible]	[illegible]	[illegible]	[illegible]
२०-२४ वर्ष	[illegible]	[illegible]	[illegible]	[illegible]	[illegible]	[illegible]	[illegible]
२५-२९ वर्ष	[illegible]	[illegible]	[illegible]	[illegible]	[illegible]	[illegible]	[illegible]
३०-३४ वर्ष	[illegible]	[illegible]	[illegible]	[illegible]	[illegible]	[illegible]	[illegible]
३५-३९ वर्ष	[illegible]	[illegible]	[illegible]	[illegible]	[illegible]	[illegible]	[illegible]
४०-४४ वर्ष	[illegible]	[illegible]	[illegible]	[illegible]	[illegible]	[illegible]	[illegible]
४५-४९ वर्ष	[illegible]	[illegible]	[illegible]	[illegible]	[illegible]	[illegible]	[illegible]
५०-५४ वर्ष	[illegible]	[illegible]	[illegible]	[illegible]	[illegible]	[illegible]	[illegible]
५५-५९ वर्ष	[illegible]	[illegible]	[illegible]	[illegible]	[illegible]	[illegible]	[illegible]
६०-६४ वर्ष	[illegible]	[illegible]	[illegible]	[illegible]	[illegible]	[illegible]	[illegible]
६५-६९ वर्ष	[illegible]	[illegible]	[illegible]	[illegible]	[illegible]	[illegible]	[illegible]
७०-७४ वर्ष	[illegible]	[illegible]	[illegible]	[illegible]	[illegible]	[illegible]	[illegible]
७५-७९ वर्ष	[illegible]	[illegible]	[illegible]	[illegible]	[illegible]	[illegible]	[illegible]
८०-८४ वर्ष	[illegible]	[illegible]	[illegible]	[illegible]	[illegible]	[illegible]	[illegible]
८५-८९ वर्ष	[illegible]	[illegible]	[illegible]	[illegible]	[illegible]	[illegible]	[illegible]
९०-९४ वर्ष	[illegible]	[illegible]	[illegible]	[illegible]	[illegible]	[illegible]	[illegible]
९५+ वर्ष	[illegible]	[illegible]	[illegible]	[illegible]	[illegible]	[illegible]	[illegible]

स्रोत: राष्ट्रिय जनगणना २०७८

तल दिइएको जनसंख्या पिरामिड अनुसार ० देखि १९ वर्ष सम्म पुरुषको जनसंख्या क्रमशः बढ्दै गएको देखिन्छ भने त्यसपछि क्रमशः घट्दै गएको छ। महिला जनसंख्यालाई नियाल्दा ० देखि २४ वर्ष सम्म क्रमशः बढ्दै गएको पाइन्छ भने त्यसपछि क्रमशः घट्दै गएको छ। ० देखि १९ वर्ष सम्म पुरुषको जनसंख्या महिलाको जनसंख्या भन्दा बढि छ भने त्यसपछि पुरुषको जनसंख्या महिलाको जनसंख्या भन्दा कम छ। यसको अर्थ जन्मैदा पुरुषहरु बढि जन्मने र उमेर बढ्दै जाँदा अनुपस्थित जनसंख्या (विदेश/स्वदेश) मा पुरुषको संख्या बढि भएको कारणले २० वर्ष भन्दा माथि महिलाहरुको अवसर बसोबास बढी रहेको देखिन्छ।

रेखाचित्र ३.१: नगरपालिकाको जनसंख्या पिरामिड

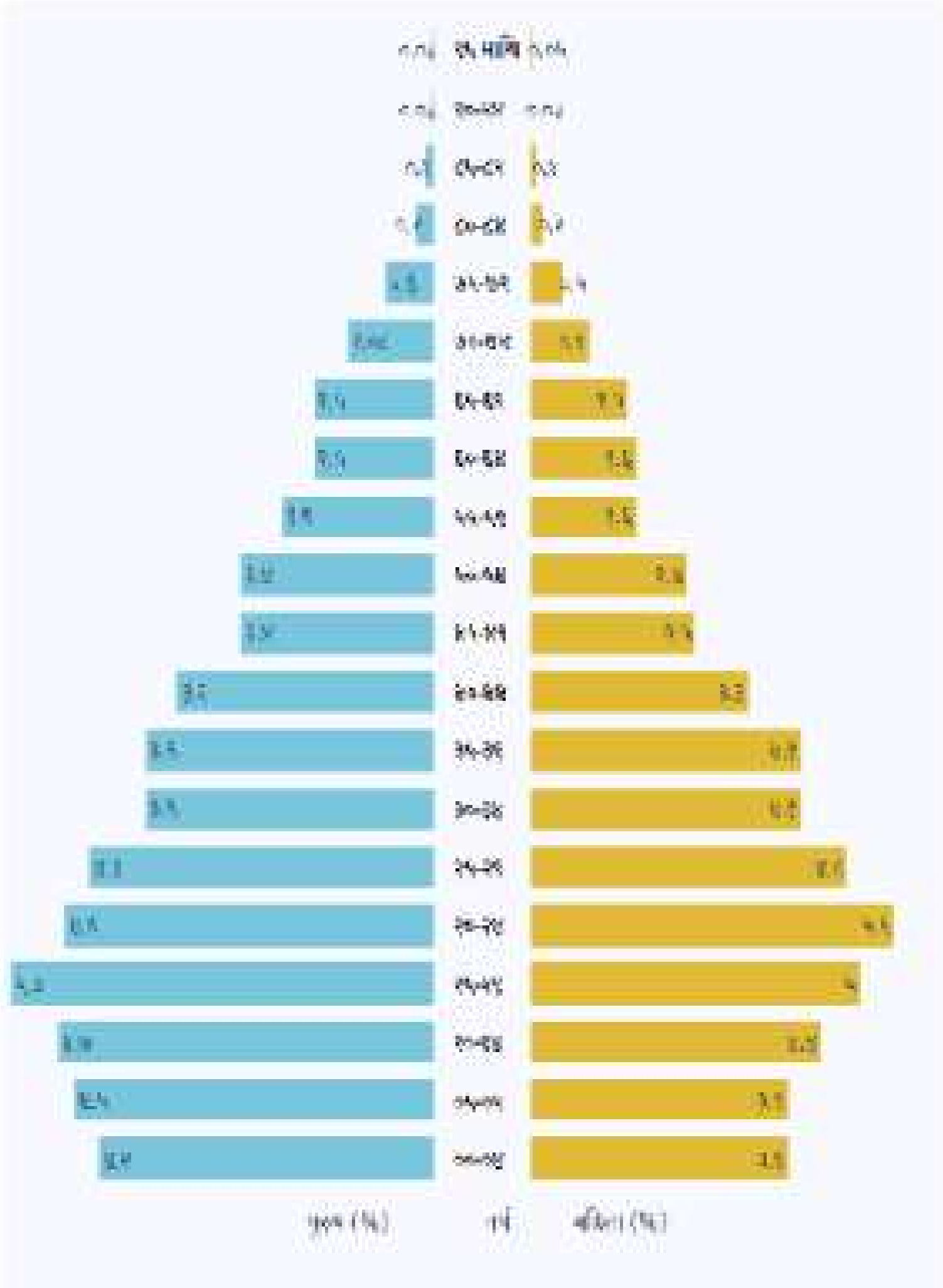

३.६ बृहत उमेर समूह अनुसार र विशेष उमेर अनुसारको जनसंख्या

राष्ट्रिय जनगणना २०७८ अनुसार रामग्राम नगरपालिकामा बृहत उमेर समूह अनुसार कुल १४,०१७ जना ० देखि १९ वर्ष उमेर समूहमा सबैभन्दा धेरै ३४.८२४ जनसंख्या रहेकी छ। यसरी नै २० देखि ३९ वर्ष उमेर समूहमा ३४.३७४ रहेकी छ। पुरुष जनसंख्या मध्ये सबैभन्दा धेरै ० देखि १९ वर्ष समूहमा ३६.६३४ रहेको छ। यसरी नै महिला जनसंख्या मध्ये सबैभन्दा धेरै २० देखि ३९ वर्ष समूहमा ३६.८८४ रहेकी छ । बृहत उमेर समूह अनुसारको जनसंख्या तलको तालिका ३.६ मा विवरणको छ।

तालिका ३.६: बृहत उमेर समूह अनुसारको जनसंख्या

बृहत उमेर समूह वर्ष	जनसंख्या	प्रतिशत	पुरुष	प्रतिशत	महिला	प्रतिशत
०-१९	[illegible]	[illegible]	[illegible]	[illegible]	[illegible]	[illegible]
२०-३९	[illegible]	[illegible]	[illegible]	[illegible]	[illegible]	[illegible]
४०-५९	[illegible]	[illegible]	[illegible]	[illegible]	[illegible]	[illegible]
६०-७९	[illegible]	[illegible]	[illegible]	[illegible]	[illegible]	[illegible]
८०+	[illegible]	[illegible]	[illegible]	[illegible]	[illegible]	[illegible]
जम्मा	१४०१७	१००	[illegible]	१००	[illegible]	१००

स्रोत: राष्ट्रिय जनगणना २०७८

यस रामग्राम नगरपालिका र नजिकपर्दो। म. पु. २। जिल्लाका जनसंख्याको साक्षरता हेर्दा १५ वर्षभन्दाका प्रतिशत जनसंख्या कुल जनसंख्याको करिब- १६.६४% र १६.२७% र ६० वर्ष भन्दा माथिका प्रतिशत जनसंख्या करिब-९.६१% र १० रहेको छ। नगरिकता रामग्राम पुरा गर्न सीप उमेर समूह । १६ वर्ष वा सो भन्दा माथि। का जनसंख्या कुल जनसंख्याको करिब ७०.२४% र ७१.८६% छन्। सामाजिक सुरक्षा भत्ता उक्त गर्न सम्मान ६० वर्ष वा सो भन्दा माथिका जनसंख्या करिब-५.६६% र ५.०५% रहेका छन्। कुल महिलाको प्रजनन् सीप उमेर अवधि १५ देखि ४९ वर्षकामहिला करिब१८.६६% र १८.२२% रहेका छन्। विशेष उमेर समूह अनुसारको जनसंख्या तलको तालिका ३.७ मा विवरणको छ।

तालिका ३.७: विशेष उमेर समूह अनुसारको जनसंख्या

उमेर समूह	Ramagram नगरपालिका		नजिकपर्दो म. पु. २	
	जम्मा	प्रतिशत	जम्मा	प्रतिशत
१ वर्ष भन्दा कम	[illegible]	[illegible]	[illegible]	[illegible]
५ वर्ष भन्दाकम	[illegible]	[illegible]	[illegible]	[illegible]
०-१४ वर्ष	[illegible]	[illegible]	[illegible]	[illegible]
१६-१४ वर्ष	[illegible]	[illegible]	[illegible]	[illegible]
१६-४० वर्ष	[illegible]	[illegible]	[illegible]	[illegible]
१६वर्ष वा सो भन्दा माथि	[illegible]	[illegible]	[illegible]	[illegible]

[illegible] वर्ष भन्दा कम (०-१४ वर्ष)	[illegible]	[illegible]	[illegible]	[illegible]
१५-६९ वर्ष	[illegible]	[illegible]	[illegible]	[illegible]
७०वर्ष वा सो भन्दा माथि	[illegible]	[illegible]	[illegible]	[illegible]
[illegible] वर्ष वा सो भन्दामाथि	[illegible]	[illegible]	[illegible]	[illegible]
[illegible] वर्ष वा सो भन्दा माथि	[illegible]	[illegible]	[illegible]	[illegible]
१८-४९ उमेरका महिला (कुल महिलाबाट)	[illegible]	[illegible]	[illegible]	[illegible]

स्रोत: [illegible] (२०७[illegible])

३.७ उमेर अनुसार परिवारमुलीको संख्या

[illegible] महिला अनुसार [illegible] परिवारमा महिलाहरु परिवारमुली रहेका छन् भने [illegible] परिवारमा पुरुषहरु परिवारमुली रहेका पाइएको छ। [illegible] परिवारमुलीहरु १० देखि ४९ वर्ष उमेरभित्रका रहेको देखिन्छ। परिवारमुली ४० देखी ४९ वर्ष उमेर समुहमा २१.[illegible]% रहेको छ। [illegible] परिवारमा माथि वर्ष मुनिका [illegible] परिवारमुली रहेको देखिन्छ। परिवारका ७० वर्ष भन्दा माथि उमेरमा [illegible] परिवारमुली रहेका देखिन्छ। [illegible] ३१.८४% महिला परिवारमुलीहरु ३० देखि ३९ वर्ष समुहका रहेका देखिन्छ। उमेर समुह अनुसार परिवारमुलीको संख्या र प्रतिशत तलको तालिका ३.७ मा देइएको छ।

तालिका ३.७: उमेर समुह अनुसार परिवारमुलीको संख्या र प्रतिशत

उमेर समुह	जम्मा परिवार		पुरुष		महिला	
	संख्या	प्रतिशत	संख्या	प्रतिशत	संख्या	प्रतिशत
०-१४	१	०.०१	१	०.०१	१	०.०१
१५-१९	९४	०.१४	९५	०.१५	९९	०.१९
२०-२४	२५४	८.७१	८०२	०.९९	५४४	१९.४२
३०-३४	३२९	२१.९९	३२४	२२.४१	३७९	३३.८४
३५-३९	३३८	२८.४४	२९४	२६.०१	४४९	२८.०१
४०-४९	३५८	१०.४०	३२२	११.१०	४३९	१४.४३
५०-६९	१७४	१२.३९	१४१	११.१४	३३९	१०.९३
७० वर्ष माथि	८८१	९.७१	७१९	८.७९	१६८	६.४९
जम्मा	३३१३	१००.००	१०७९	१००.००	९७४	१००.००

स्रोत: [illegible] (२०७[illegible])

रेखाचित्र ३.१: कुल परिवार संख्याको आधारमा लिङ्ग अनुसार परिवारमुली (प्रतिशतमा)

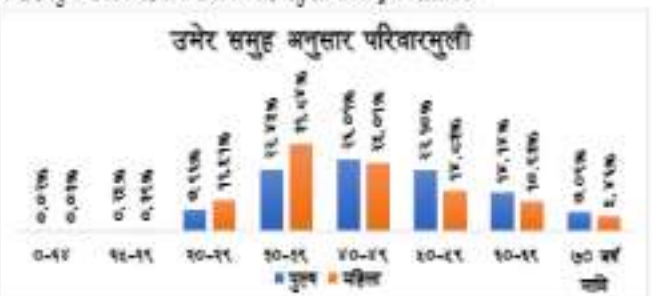

३.८ नगरपालिकाका जातजातिको अवस्था

राष्ट्रिय जनगणना २०७८ अनुसार यस नगरपालिकामा जातजातिको बसोबास हेर्दा उच्च १० मध्ये जातिले ७१.२३% भन्दा बढी हिस्सा ओगटेको देखिन्छ जसमा क्रमशः २१.७५%, मधेसी १.०२%, भारत ५.५६%, कैमट ८.०५%, मुसलमान ५.७१%, तेली ४.२४%, कहार ३.२१%, राजभर २.१५%, दुसाध २.०१% र महतोलगायत ५.४४% जनसंख्या रहेका छन्। यसैगरी कम जनसंख्या हुने ५ जातिहरूमध्ये जस्ता कलुवार १५२ जना, डुसाद १६६ जना र धनकार/धरीकार १६४ जना छन्। जातजातिको विस्तृत विवरण तलको तालिका ३.१ मा देइएको छ।

तालिका ३.१: नगरपालिकाका जातजाति अनुसारको जनसंख्या

जातजातिको नाम	जम्मा		पुरुष		महिला	
	संख्या	प्रतिशत	संख्या	प्रतिशत	संख्या	प्रतिशत
जम्मा	६४०४४	१००.००	३१५६९	१००.००	३२३६२	१००.००
यादव	१३९९१	२१.७५	६७०१	२१.१४	७२९०	२२.३१
मधेसी	७०८२	११.०५	३६४८	११.५२	३५२४	१०.८९
भारत	३५७६	५.५६	१७९६	५.६४	१७८०	५.४९
कैमट	५१६२	८.०५	२६८२	८.४९	२५९९	७.९२
मुसलमान	३६५४	५.७१	१८२३	५.७६	१८३६	५.६४
तेली	२७८०	४.३४	१४०२	४.४३	१३७४	४.२६
कहार	२०७४	३.२१	१०४०	३.२९	१०३४	३.१९
राजभर	१४१०	२.१५	७५४	२.३८	६५६	२.०३
दुसाध	१२९५	२.०१	६४४	२.०३	६५१	२.०१
महतोलगायत	३५५४	५.४४	१७७०	५.५६	१७८४	५.५१
कुर्मी	२४६४	३.८९	१२९९	३.९०	१२६५	३.९४
मगर	२१६८	३.४८	११०८	३.४९	१०६०	३.२९
बाह्मनलगाइ	२२६६	३.४७	११८८	३.७५	१०७८	३.३०
धोबी	२२४४	३.४४	११४४	३.६४	१०८०	३.३१
कायस्थ/मिया	९४९	१.४७	४८९	१.५१	४६०	१.४२
हजाम	६७९	१.०९	३४४	१.४०	३४५	१.०७
पुरोहित	८९९	१.३०	४२४	१.३१	४७५	१.३९
धोबी	७२९	१.१२	३६९	१.२६	३६४	१.१०
धुनिया	७४९	१.१६	३९९	१.२०	३७४	१.१६
मोची	७००	१.०९	३६९	१.१२	३४०	१.०४
बिहारमी	३५०	०.५६	१९०	०.६२	१६०	०.४९
कुर्मी	६७४	०.९०	३८८	०.९९	२८६	०.८८
कलवार	४६८	०.७२	२३८	०.७६	२३०	०.७१
मिसेरी	४८९	०.७६	२६१	०.४८	२२९	०.९९
भण्डारी	४४१	०.६९	२३०	०.७६	२११	०.६५
कुम्हार	४२०	०.६४	२१९	०.७१	२०१	०.६१
तोहार	४०१	०.६३	२०१	०.६४	१९०	०.६१
राजपुत	३९०	०.६२	१९९	०.६२	१९१	०.६२
सोनार	३९१	०.४१	१६८	०.५०	१६४	०.४८

जातजातिको नाम	जम्मा		पुरुष		महिला	
	संख्या	प्रतिशत	संख्या	प्रतिशत	संख्या	प्रतिशत
कुशाल	[illegible]	[illegible]	[illegible]	[illegible]	[illegible]	[illegible]
(नेवा) नेवार	[illegible]	[illegible]	[illegible]	[illegible]	[illegible]	[illegible]
मुधहर	[illegible]	[illegible]	[illegible]	[illegible]	[illegible]	[illegible]
खनाल	[illegible]	[illegible]	[illegible]	[illegible]	[illegible]	[illegible]
तामाङ	[illegible]	[illegible]	[illegible]	[illegible]	[illegible]	[illegible]
मल्लाह	[illegible]	[illegible]	[illegible]	[illegible]	[illegible]	[illegible]
परिपार	[illegible]	[illegible]	[illegible]	[illegible]	[illegible]	[illegible]
बाडी	[illegible]	[illegible]	[illegible]	[illegible]	[illegible]	[illegible]
ठकुरी	[illegible]	[illegible]	[illegible]	[illegible]	[illegible]	[illegible]
कानु	[illegible]	[illegible]	[illegible]	[illegible]	[illegible]	[illegible]
मैलबार	[illegible]	[illegible]	[illegible]	[illegible]	[illegible]	[illegible]
धन्कार/धरीकार	[illegible]	[illegible]	[illegible]	[illegible]	[illegible]	[illegible]
गुरुङ	[illegible]	[illegible]	[illegible]	[illegible]	[illegible]	[illegible]
कलुवाङ	[illegible]	[illegible]	[illegible]	[illegible]	[illegible]	[illegible]
पटुवा	[illegible]	[illegible]	[illegible]	[illegible]	[illegible]	[illegible]

स्रोत: राष्ट्रिय जनगणना २०७८

रेखाचित्र ३.१: नगरपालिकामा रहेको प्रमुख १० जातजातिको विवरण (प्रतिशतमा)

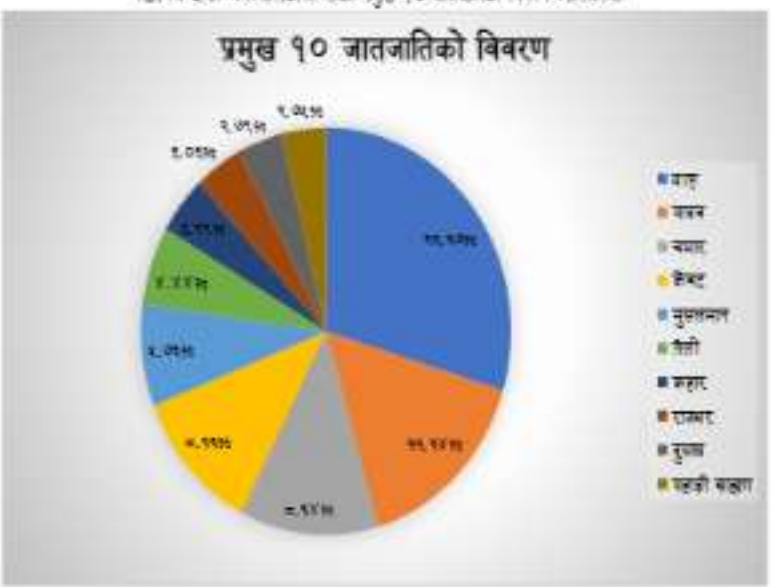

३.९ मातृभाषाको अवस्था

राष्ट्रिय जनगणना २०७८ बाटको गणना अनुसार लमजुङनगरपालिकामा प्रमुख ९ मातृभाषाहरु १,८२४ जना बढी हिन्दी प्रथमदेखि दोस्रोमा भोजपुरी भाषा ७९.०७% नेपाली भाषा १,१२४,डाङ्ग,११४ मगर हुँदा ०.२१४हिन्दी०.२२४ रहेका छन्। यसैगरी कम जनसङ्ख्याले बोलिने ३ मातृभाषामा मराठा१३ जना मारवाडी १८ जना गुरुङ४४ जना अन्य०२ जना र अवधी१०८ जना रहेका छन्। मातृभाषा अनुसारको जनसंख्या तलको तालिका ३.१० मा दिइएको छ।

तालिका ३.१०: नगरपालिकामा मातृभाषा अनुसारको जनसंख्या

मातृभाषा	जम्मा		पुरुष		महिला	
	संख्या	प्रतिशत	संख्या	प्रतिशत	संख्या	प्रतिशत
जम्मा	९४०१०	१००.००	४४५९९	१००.००	४९९१६	१००.००
भोजपुरी	६१०४४	७९.०७	३६,९०१	८०.१८	२६,१४३	७९.१३
नेपाली	८०१४	९.१९	४०४१	८.९४	३९७४	९.३१
डाङ्ग	८८२१	९.३३	४७८९	८.८१	३९०२	९.४०
मगरहुङ	१२४	०.८१	९४४	०.४२	१९६	०.१०
हिन्दी	१९९	०.२८	१२८	०.२३	७१	०.१४
नेवारी	१३९	०.१२	९३	०.२१	४७	०.१२
मैथिली	१२८	०.१३	७०	०.१९	५८	०.१०
राजवंश	१११	०.१४	९१	०.१९	४०	०.१४
उर्दु	१०९	०.१४	६९	०.१४	४२	०.१९
अवधी	१०८	०.१४	६८	०.१८	४०	०.१४
अन्य	८९	०.१९	४४	०.१९	४५	०.१९
गुरुङ	४४	०.०४	२९	०.०४	१९	०.०४
मारवाडी	१८	०.०९	११	०.०९	७	०.०९
मराठा	१३	०.०१	११	०.०१	२	०.०१

स्रोत: राष्ट्रिय जनगणना २०७८

चित्र ३.८: नगरपालिकामा रहेका प्रमुख १० मातृभाषा अनुसारको विवरण (प्रतिशतमा)

३.१० दोस्रो भाषा अनुसारको जनसंख्या

राष्ट्रिय जनगणना २०७८ अनुसार यस गण्डकीमा सर्वेक्षण हुँदा व्यक्तिहरूले दोस्रो भाषाको रुपमा प्रयोग गर्ने सबैभन्दा धेरैजना नेपाली (७०.८२%), अङ्ग्रेजी (४.२४%), हिन्दी (०.२९%), उर्दू (०.१२%), र मगर (०.१२%) रहेका छन्। कुनै पनि दोस्रो भाषा नभएकाहरू अर्थात माथिका ६ दोस्रो भाषा बाहेकका व्यक्तिहरू १६.०७% छन्। जन्म जिल्ला विवरण तालिका तालिका ३.११ मा दिइएको छ।

तालिका ३.११: गण्डकीमा सर्वेक्षित दोस्रो भाषा अनुसारको जनसंख्या

दोस्रोभाषा	जम्मा		पुरुष		महिला	
	संख्या	प्रतिशत	संख्या	प्रतिशत	संख्या	प्रतिशत
जम्मा	३४०५४	१००.००	३१६६९	१००.००	३२३९१	१००.००
नेपाली	२९८५६	७७.८२	२६६८४	८०.८२	२४२६०	७४.८७
दोस्रोभाषानभएकाहरु	२०४६६	१६.०७	४९२६	१६.०६	१५६४०	४८.६६
भोजपुरी	१९०९	४.४४	१४३१	४.६९	५४७८	४.४९
हिन्दी	९७०	०.२०	१३०	०.०१	३४०	१.००
ङ्ग्रेजी	१४४	०.१९	१५	०.०५	४९	०.१४
उर्दु	१८०	०.१२	४१	०.१९	९०	०.२८
मगरी	६१	०.०४	११	०.००	५०	०.०९
मगरकुरा	६१	०.०४	१४	०.०४	५४	०.०९
अंग्रेजी (English)	२१	०.०४	१६	०.०४	५९	०.०९
सिन्धु	३०	०.०९	२२	०.०४	५६	०.०५
अन्य	२८	०.०४	००	०.०६	०९	०.०९
बंगेली	२९	०.०४	०९	०.०६	९०	०.०९
नेपालभाषा नेवारी	१९	०.०१	६	०.०१	११	०.०९
तुरुङ	१६	०.०१	६	०.०१	९	०.०९
मगराती	१४	०.०१	९	०.०९	६	०.०१
राजवंश	११	०.०१	६	०.०१	४	०.०१
चामिङ	११	०.०१	४	०.०१	६	०.०१
मैथिली	११	०.०१	६	०.०१	४	०.०१
भारतीय	१०	०.०१	६	०.०१	४	०.०१

स्रोत: राष्ट्रिय जनगणना २०७८

३.११पुर्खाको भाषा अनुसारको जनसंख्या

राष्ट्रिय जनगणना २०७८ अनुसार सर्वेक्षण व्यक्तिहरूका पुर्खाहरु (जैसे बा/आमा, बाजे/बेजु आदि ले प्रयोग गर्ने/बोल्ने भाषाहरूलाई पुर्खाको भाषाको रुपमा परिभाषित गरिएको थियो। उल्लेख छ कि राष्ट्रिय जनगणना २०६८ मा पुर्खाको भाषा सम्बन्धी कुरा सोधिएको थिएन। यस गण्डकीमा पुर्खाको भाषा सर्वेक्षण हुँदै ५ जोडा भाषामध्येबुरी (८९.७०%), थारु (११.८१%), नेपाली (०.२१%), मगर क्रुट (१.२६%)र उर्दु (०.७९%) रहेको छन्। जन्म जिल्ला विवरण तालिका तालिका ३.१२ मा दिइएको छ ।

तालिका ३.१२: गण्डकीमा सर्वेक्षित पुर्खाको भाषा अनुसारको जनसंख्या विवरण

पुर्खाको भाषा	जम्मा		पुरुष		महिला	
	संख्या	प्रतिशत	संख्या	प्रतिशत	संख्या	प्रतिशत
जम्मा	९४०४४	१००.००	३१६६९	१००.००	३२३९१	१००.००
भोजपुरी	४९१०१	९९.७०%	२४४८६	९४.२४%	२४६१४	९९.०४%

[illegible]	जम्मा		पुरुष		महिला	
	संख्या	प्रतिशत	संख्या	प्रतिशत	संख्या	प्रतिशत
[illegible]	[illegible]	[illegible]	[illegible]	[illegible]	[illegible]	[illegible]
[illegible]	[illegible]	[illegible]	[illegible]	[illegible]	[illegible]	[illegible]
[illegible]	[illegible]	[illegible]	[illegible]	[illegible]	[illegible]	[illegible]
[illegible]	[illegible]	[illegible]	[illegible]	[illegible]	[illegible]	[illegible]
[illegible]	[illegible]	[illegible]	[illegible]	[illegible]	[illegible]	[illegible]
[illegible]	[illegible]	[illegible]	[illegible]	[illegible]	[illegible]	[illegible]
[illegible]	[illegible]	[illegible]	[illegible]	[illegible]	[illegible]	[illegible]
[illegible]	[illegible]	[illegible]	[illegible]	[illegible]	[illegible]	[illegible]
[illegible]	[illegible]	[illegible]	[illegible]	[illegible]	[illegible]	[illegible]
[illegible]	[illegible]	[illegible]	[illegible]	[illegible]	[illegible]	[illegible]
[illegible]	[illegible]	[illegible]	[illegible]	[illegible]	[illegible]	[illegible]
[illegible]	[illegible]	[illegible]	[illegible]	[illegible]	[illegible]	[illegible]
[illegible]	[illegible]	[illegible]	[illegible]	[illegible]	[illegible]	[illegible]
[illegible]	[illegible]	[illegible]	[illegible]	[illegible]	[illegible]	[illegible]
[illegible]	[illegible]	[illegible]	[illegible]	[illegible]	[illegible]	[illegible]
[illegible]	[illegible]	[illegible]	[illegible]	[illegible]	[illegible]	[illegible]

स्रोत: राष्ट्रिय जनगणना २०७८

३.१२ धर्म सम्बन्धी विवरण

जनगणना २०७८ अनुसार नेपालमा जम्मा १० प्रतिशत धर्म रहेका छन्। [illegible] गाउँपालिकामा ७ प्रतिशत धर्म अवलम्बन गरेको पाइन्छ। यस गाउँपालिकाको धर्म विशेषमा गर्दा सबैभन्दा बढि हिन्दु (९१.२९%) त्यसपछि इस्लाम (७.०६%) रहेका छन्। त्यसै [illegible] बौद्ध (०.६४%) रहेको छ। सबैभन्दा कम [illegible] जनसंख्या नै धर्म अवलम्बन गरेको पाइयो। विस्तृत विवरण तलको तालिका ३.१३ मा दिइएको छ।

तालिका ३.१३: गाउँपालिकाका धर्म अनुयायीको जनसंख्या

धर्म	जम्मा		पुरुष		महिला	
	संख्या	प्रतिशत	संख्या	प्रतिशत	संख्या	प्रतिशत
जम्मा	६४०१७	१००.००	३१६२६	१००.००	३२३६१	१००.००
हिन्दु	५८६३३	९१.२९	२९०३१	९१.८०	२९६०२	९१.४८
इस्लाम	४५१०	७.०६	२२२३	७.०	२२९७	७.१०
बौद्ध	४१९	०.६४	१९२	०.६०७	२२९	०.६८
किरिँवरण	४२०	०.६५	१९४	०.६१	२२६	०.७०
ईसाई	१५	०.०२	१०	०.०३	५	०.०२
प्रकृति	१२	०.०१	६	०.०१	६	०.०२
बिश्वास	५	०.००८	०	०.००	५	०.०२
जैन	१	०.००२	०	०.००	१	०.००

स्रोत: राष्ट्रिय जनगणना २०७८

चित्रचित्र ३.८: गाउँपालिकाका धर्म अनुयायीको विवरण (प्रतिशतमा)

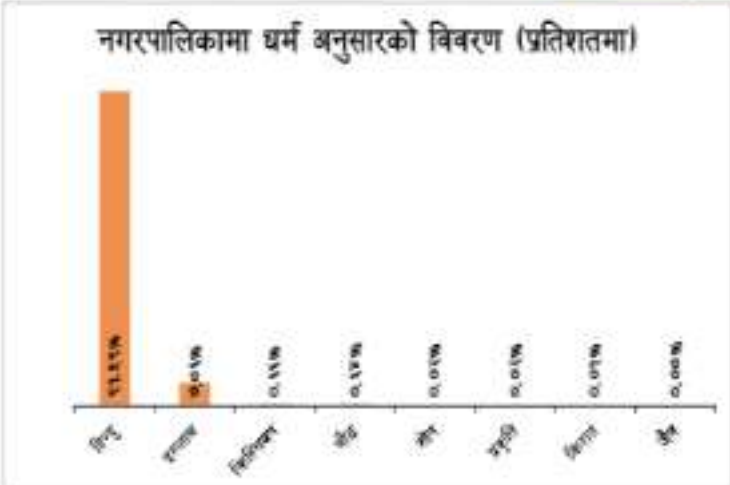

३.१३ जनसंख्याको वैवाहिक स्थिति

जनगणना २०७८ को तथ्य अनुसार यस नगरपालिकाका कुल परिवारमा प्रत्येक बसोबास गर्ने १० वर्ष वा सोभन्दा माथि उमेरका व्यक्तिहरूको वैवाहिक स्थिति विवरण गर्दा १० वर्ष वा सोभन्दा माथिको कुल जनसंख्या ३३,४१९ जनामध्ये ३१,८८४ अविवाहित रहेका छन्। जसमा पुरुष ३१,४ र महिला २८,९१४ अविवाहित रहेको देखियो। त्यसैगरी १० वर्ष वा सोभन्दा माथिको कुल जनसंख्या मध्ये ३३,१७४ विवाहित देखिएको छ। विवाहित पुरुष र महिलाहरूको परिवार जम्मा ६०,७४४ र ६१,४०४ रहेको छ। यस सम्बन्धी विस्तृत विवरण तलको तालिका ३.१४ मा दिइएको छ।

तालिका ३.१४: वैवाहिक स्थिति अनुसारको जनसंख्या

वैवाहिक स्थिति	जम्मा		पुरुष		महिला	
	संख्या	प्रतिशत	संख्या	प्रतिशत	संख्या	प्रतिशत
१० वर्ष वा सो भन्दा माथि	६४४९९	१००.००	२९७०९	१००.००	२७९६०	१००.००
विवाह भएको	१४०१४	३१.८८	६२६८	३९.००	७६०१४	२४.६४
विवाहित	३३०७८	६३.४०	१८८६८	६०.४४	१४४२०	५४.८०
विधुर/विधवा	२४१०	४.४०	९१८	३.८१	१५४२	५.०१
सम्बन्धविच्छेद	६४	०.१६	५२	०.१२	१६	०.१६
छुट्टिएको	१८१	०.३८	८९	०.३२	९२६	०.३६

स्रोत: राष्ट्रिय जनगणना २०७८

रेखाचित्र ३.१: वैवाहिक स्थिति अनुसारको जनसंख्या विवरण (प्रतिशतमा)



३.१४ महिलाले विवाह गर्दाको उमेर

यस वर्ष वा सोभन्दा माथि उमेरका व्यक्तिहरूको महिलाहरूको विवाह गर्दा पुरुष भएको उमेरको बाजाना पुरुष र महिलाको महिला विवाह गर्दाको औसत उमेर तालमा गरिन्छ । जनगणना २०७० को तथ्य अनुसार यस नगरपालिकामा रहेका १० वर्ष वा सोभन्दा माथिका कुल विवाहित जनसंख्या ३६,४२४ मध्ये अधिकतम व्यक्तिहरू ३६.०३% को महिला विवाह १८ देखि २० वर्षको उमेरमा भएको देखिन्छ भने दोस्रोमा २७.४६% को महिला विवाह १५ देखि १७ वर्षको उमेरमा भएको देखिन्छ।

पुरुष र महिलाको महिला विवाह गर्ने उमेर समूह अध्ययन रहेको पाइन्छ। यस नगरपालिकामा अधिकतम २०.२३% पुरुषहरू १८ देखि २० वर्ष उमेरमा महिला विवाह गरेका छन् भने अधिकतम ३४.६३% महिलाहरू १६ देखि १७ वर्ष उमेरमा महिला विवाह गरेका छन्। प्रदेशभरि यस वर्ष भुरि महिला विवाह गर्नेको संख्या २०३ जना (०.३६%) रहेका छन्। उमाको विस्तृत विवरण उनको तालिका ३.१५ मा देखाएको छ।

तालिका ३.१४: यस वर्ष वा सो भन्दा माथिका जनसंख्याको महिला विवाह गर्दाको उमेर

महिला विवाह गर्दाको उमेर समूह (वर्षमा)	जम्मा		पुरुष		महिला	
	संख्या	प्रतिशत	संख्या	प्रतिशत	संख्या	प्रतिशत
जम्मा	३६४२४	१००.००	२६७५२	१००.००	९७७२	१००.००
यस वर्ष भुरि	२०३	०.३६	१९	०.२८	१८४	०.४०
१०-१४	३४६७	१०.२०	९११	३.४१	२५५७	१४.९९
१५-१७	१०००३	२९.५५	३१०५	११.५८	६८९८	३४.६३
१८-२०	१२०१२	३५.४६	६२४४	२३.३४	५७४७	३४.४६
२१-२४	६८४९	१९.०६	३६९१	१२.९८	२२७९	१२.६५
२५-२९	२९२४	८.०३	२०६०	७.७४	७४४	३.९३
३०-३४	४१४	१.२२	३४०	१.०४	७४	०.३९
३५-३९	८४	०.२३	७४	०.२२	१०	०.०७
४०-४४	२८	०.०८	२६	०.०९	२	०.०२
४५-४९	६	०.०२	४	०.०१	२	०.०१
५० र ५ भी भन्दा माथि	०	०.००	०	०.००	०	०.००
उल्लेख नभएको	७८	०.२१	३३	०.१०	४५	०.२३

स्रोत: राष्ट्रिय जनगणना २०७८

रेखाचित्र ३.१०: उस वर्ष या सो भन्दा माथिका जनसंख्याको महिला विरुद्ध गर्दाको उजोरका



३.१५ अपाङ्गता सम्बन्धी विवरण

राष्ट्रिय जनगणना २०७८ को नतिजाअनुसार यस नगरपालिकाको कुल जनसंख्याको १.७२ प्रतिशत जनसंख्याका कुनै न कुनै प्रकारको अपाङ्गता देखिएको छ। कुल पुरुष जनसंख्याको २.११ प्रतिशत र कुल महिला जनसंख्याको १.६५ प्रतिशतमा कुनै न कुनै प्रकारको अपाङ्गता देखिएको छ । अपाङ्गता भएका जनसंख्या ११०२ जना मध्ये ६६७जना पुरुष र ४३५ जना महिलारहेका छन्। अपाङ्गता भएका व्यक्तिहरूमध्ये अधिकतम शारीरिक अपाङ्गता ४३.४७% रहेको छ भने न्यूनदृष्टिमुक्त अपाङ्गता १०.०५% रहेको छ। अपाङ्गता सम्बन्धी विस्तृत विवरण तलको तालिका ३.१६ मा दिइएको छ ।

तालिका ३.१६: अपाङ्गता सम्बन्धी विवरण

अपाङ्गताको अवस्था	जम्मा		पुरुष		महिला	
	संख्या	प्रतिशत	संख्या	प्रतिशत	संख्या	प्रतिशत
जम्मा जनसंख्या	[illegible]	१००.००	[illegible]	१००.००	[illegible]	१००.००
अपाङ्गता नभएको	[illegible]	[illegible]	[illegible]	[illegible]	[illegible]	[illegible]
उत्तर नभएको	[illegible]	०.०१	[illegible]	०.०१	[illegible]	०.०१
अपाङ्गता भएको	[illegible]	[illegible]	[illegible]	[illegible]	[illegible]	[illegible]

स्रोत: राष्ट्रिय जनगणना २०७८

तालिका ३.१७: अपाङ्गताको प्रकार अनुसारको जनसंख्या

अपाङ्गताको अवस्था	जम्मा		पुरुष		महिला	
	संख्या	प्रतिशत	संख्या	प्रतिशत	संख्या	प्रतिशत
शारीरिक अपाङ्गता	४७४	४३.४८	२९०	४३.४८	२८४	३४.३९
न्यून दृष्टिमुख	१४७	१०.०४	६७	१०.०४	८०	१४.१५
पूर्ण दृष्टिविहीन	६४	४.२०	२८	४.२०	३६	६.७६
बहिरोपन	८५	६.४५	४३	६.४५	४२	७.८५
मूलभावना	९६	७.०५	४७	७.०५	४९	८.६०
बाबत दृष्टिविहीन	५२	३.६०	२२	३.६०	२९	५.४२
स्वर र बोलाइ	६१	५.४०	३६	५.४०	२५	४.६७
मानसिक वा मनोसामाजिक	५३	४.१५	३३	४.१५	२०	३.७४
बौद्धिक अपाङ्गता	२२	१.६५	२२	१.६५	२२	१.०६
अनुवंशीय रक्तसाहाइमोफेलिया	३०	२.२०	८	२.२०	२२	४.२२
अटिजम्	६	०.६०	४	०.६०	१	०.३७
बहुअपाङ्गता	२२६	२२.६६	७८	२२.६६	३८	७.२०
जम्मा	११०१	१००.००	६६७	१००.००	५३५	१००.००

स्रोत: राष्ट्रिय जनगणना २०७८

रेखाचित्र ३.१९: अपाङ्गताको प्रकार अनुसारको जनसंख्या प्रतिशतका

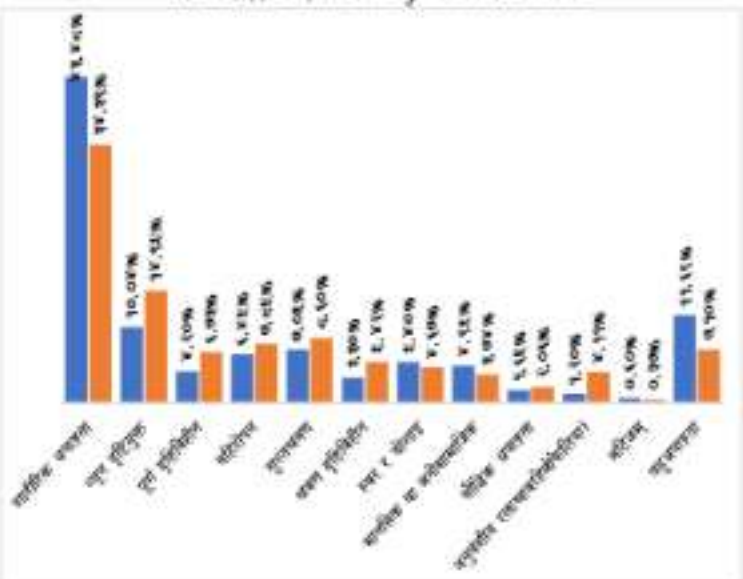

३.१६ वडाअनुसार अक्सर बसोबास गर्ने जनसंख्या, स्वदेश अनुपस्थित जनसंख्या, विदेश अनुपस्थित जनसंख्या

तालिका ३.१८: वडाअनुसार अक्सर बसोबास गर्ने जनसंख्या, स्वदेश अनुपस्थित जनसंख्या, विदेश अनुपस्थित जनसंख्या

वडा नं.	अक्सर बसोबास गर्ने जनसंख्या			स्वदेशमा अनुपस्थित जनसंख्या			विदेशमा अनुपस्थित जनसंख्या		
	जम्मा	पुरुष	महिला	जम्मा	पुरुष	महिला	जम्मा	पुरुष	महिला
नवलपरासी (ब. सु. प.)	[illegible]	[illegible]	[illegible]	[illegible]	[illegible]	[illegible]	[illegible]	[illegible]	[illegible]
रामग्राम	[illegible]	[illegible]	[illegible]	[illegible]	[illegible]	[illegible]	[illegible]	[illegible]	[illegible]
१	[illegible]	[illegible]	[illegible]	[illegible]	[illegible]	[illegible]	[illegible]	[illegible]	[illegible]
२	[illegible]	[illegible]	[illegible]	[illegible]	[illegible]	[illegible]	[illegible]	[illegible]	[illegible]
३	[illegible]	[illegible]	[illegible]	[illegible]	[illegible]	[illegible]	[illegible]	[illegible]	[illegible]
४	[illegible]	[illegible]	[illegible]	[illegible]	[illegible]	[illegible]	[illegible]	[illegible]	[illegible]
५	[illegible]	[illegible]	[illegible]	[illegible]	[illegible]	[illegible]	[illegible]	[illegible]	[illegible]
६	[illegible]	[illegible]	[illegible]	[illegible]	[illegible]	[illegible]	[illegible]	[illegible]	[illegible]
७	[illegible]	[illegible]	[illegible]	[illegible]	[illegible]	[illegible]	[illegible]	[illegible]	[illegible]
८	[illegible]	[illegible]	[illegible]	[illegible]	[illegible]	[illegible]	[illegible]	[illegible]	[illegible]
९	[illegible]	[illegible]	[illegible]	[illegible]	[illegible]	[illegible]	[illegible]	[illegible]	[illegible]
१०	[illegible]	[illegible]	[illegible]	[illegible]	[illegible]	[illegible]	[illegible]	[illegible]	[illegible]
११	[illegible]	[illegible]	[illegible]	[illegible]	[illegible]	[illegible]	[illegible]	[illegible]	[illegible]
१२	[illegible]	[illegible]	[illegible]	[illegible]	[illegible]	[illegible]	[illegible]	[illegible]	[illegible]
१३	[illegible]	[illegible]	[illegible]	[illegible]	[illegible]	[illegible]	[illegible]	[illegible]	[illegible]
१४	[illegible]	[illegible]	[illegible]	[illegible]	[illegible]	[illegible]	[illegible]	[illegible]	[illegible]
१५	[illegible]	[illegible]	[illegible]	[illegible]	[illegible]	[illegible]	[illegible]	[illegible]	[illegible]
१६	[illegible]	[illegible]	[illegible]	[illegible]	[illegible]	[illegible]	[illegible]	[illegible]	[illegible]
१७	[illegible]	[illegible]	[illegible]	[illegible]	[illegible]	[illegible]	[illegible]	[illegible]	[illegible]
१८	[illegible]	[illegible]	[illegible]	[illegible]	[illegible]	[illegible]	[illegible]	[illegible]	[illegible]

स्रोत: राष्ट्रिय जनगणना २०७८

३.१७ पाँच वर्ष उमेर समूहगत नगरपालिका र वडागत जनसंख्या

तालिका ३.१९: पाँच वर्ष उमेर समूहगत नगरपालिका र वडागत जनसंख्या

नगरपालिका	जम्मा	प्रतिशत	पुरुष	प्रतिशत	महिला	प्रतिशत
जम्मा	[illegible]	[illegible]	[illegible]	[illegible]	[illegible]	[illegible]
००-०४ वर्ष	[illegible]	[illegible]	[illegible]	[illegible]	[illegible]	[illegible]
०५-०९ वर्ष	[illegible]	[illegible]	[illegible]	[illegible]	[illegible]	[illegible]
१०-१४ वर्ष	[illegible]	[illegible]	[illegible]	[illegible]	[illegible]	[illegible]
१५-१९ वर्ष	[illegible]	[illegible]	[illegible]	[illegible]	[illegible]	[illegible]

राज्यपालिका	जनसंख्या	प्रतिशत	पुरुष	प्रतिशत	महिला	प्रतिशत
०-४ वर्ष	५८,९३	१०.१९	९९०५	९.४०	४४,४८	१०.९९
५-९ वर्ष	४८१९	९.०८	४०१४	८.९६	३०८५	९.६९
१०-१४ वर्ष	४९,४४	८.७९	४२९४	८.२९	२९,४४	८.९८
१५-१९ वर्ष	४१,२०	७.७६	३९०४	७.२८	२९,६९	८.२१
२०-२४ वर्ष	४१,९९	९.६९	४०१५	९.४०	२४४१	९.९२
२५-२९ वर्ष	३९९१	९.१४	३६८८	९.९०	२९,६८	९.९८
३०-३४ वर्ष	३०८४	९.४१	३५,९९	९.४४	३६,८४	९.४०
३५-३९ वर्ष	२९,६६	९.६९	२९०१	९.८०	२०५६	९.९६
४०-४४ वर्ष	२९,९९	९.०८	९.०६	२.९९	२०२४	९.९९
४५-४९ वर्ष	२८८१	२.९४	९.४०	२.९४	९.४९	२.९२
५०-५४ वर्ष	१९९९	९.९४	९९.२	९.९९	४४४	९.४४
५५-५९ वर्ष	९,५४	९.०४	९४.४	९.९९	९९४	०.९४
६०-६४ वर्ष	९,९९	०.९६	९१६	०.९६	९०४	०.९६
६५-६९ वर्ष	९०	०.९४	४६	०.९४	४६	०.९४
७०-७४ वर्ष	५९	०.०९	९८	०.०९	९९	०.०९
७५+ वर्ष	५९	०.०९	९६	०.०६	९४	०.०४
कुल ९						
जनसंख्या	२५८९	१००.००	९९८०	१००.००	४२०९	१००.००
००-०४ वर्ष	२२९	९.६४	२२४	८.४८	९४	९.९९
०५-०९ वर्ष	२०४	८.९२	२२९	८.७४	७९	८.९०
१०-१४ वर्ष	१८९	९.९९	१९०	८.७०	१९९	९.९०
१५-१९ वर्ष	२०९	१०.९८	१९०	११.८९	१४९	१०.७८
२०-२४ वर्ष	२०९	१०.०९	१९४	९.९०	१८२	१०.८९
२५-२९ वर्ष	२४४	८.७९	२१९	८.०४	१९९	९.४९
३०-३४ वर्ष	२४४	८.७९	२०४	७.७६	२१४	९.७४
३५-३९ वर्ष	२०४	७.४९	१०८	७.९९	१०२	७.९८
४०-४४ वर्ष	१७४	६.९०	७४	६.०९	१००	७.९१
४५-४९ वर्ष	१९८	४.७८	७०	६.०४	९८	४.९१
५०-५४ वर्ष	१४०	५.०९	९१	४.४९	७८	५.८८
५५-५९ वर्ष	१०८	३.८८	९२	४.४९	४६	३.२०

नगरपालिका	जनसंख्या	प्रतिशत	पुरुष	प्रतिशत	महिला	प्रतिशत
१०-१४ वर्ष	१२	२.१४	०९	२.६६	०३	१.१२
१५-१९ वर्ष	०५	१.२५	०५	१.५५	००	०.००
२०-२४ वर्ष	०९	१.७५	०९	२.७०	००	०.००
२५-२९ वर्ष	०८	१.४३	०८	०.८०	००	०.००
३०-३४ वर्ष	०२	०.४१	१	०.४१	१	०.४१
३५-३९ वर्ष	०	०.००	०	०.००	०	०.००
४०-४४ वर्ष	१	०.००	१	०.००	०	०.००
४५+ वर्ष	१	०.०४	१	०.०८	०	०.००
वडा नं. २						
जम्मा	५१४९	१००.००	५१३५	१००.००	१४३५	१००.००
००-०४ वर्ष	५०८	९.८९	५३	८.२९	८५	५.९८
०५-०९ वर्ष	४६९	९.१४	४२	८.२०	४४	३.०६
१०-१४ वर्ष	५०८	९.९६	५०८	९.९६	०००	०.००
१५-१९ वर्ष	५३१	१०.३१	५०४	९.९८	०२७	१.४९
२०-२४ वर्ष	५४०	१०.५९	५०४	९.९८	०३६	२.५१
२५-२९ वर्ष	५१८	१०.०४	४९६	९.६५	०२२	१.५९
३०-३४ वर्ष	४८४	९.४०	४८०	९.३४	००४	०.२९
३५-३९ वर्ष	४०९	८.२३	३९४	७.६६	०१५	१.०७
४०-४४ वर्ष	४०१	७.८४	३९	७.५९	४९	३.४१
४५-४९ वर्ष	३७१	७.२९	३२०	६.२३	५१	३.५६
५०-५४ वर्ष	३९	७.०४	३०	५.८४	९९	६.९२
५५-५९ वर्ष	३९	७.०४	३०	५.८४	९२	६.४२
६०-६४ वर्ष	२८	५.४३	३३	६.४०	५५	३.८४
६५-६९ वर्ष	३०	५.९२	२९	५.६३	०१	०.६९
७०-७४ वर्ष	४	०.७४	३	०.५८	१	०.१८
७५-७९ वर्ष	१	०.०२	१	०.०२	१	०.०२
८०-८४ वर्ष	०	०.००	०	०.००	०	०.००
८५+ वर्ष	१	०.०४	०	०.००	१	०.०२
वडा नं. ३						

राजपालिका	जम्मा	प्रतिशत	पुरुष	प्रतिशत	महिला	प्रतिशत
जम्मा	१७४६	१००.००	९२९९	१००.००	१२८७	१००.००
००-०४ वर्ष	१८८८	१.८५	१०१	०.९१	८४	१.१०
०५-०९ वर्ष	२२२	८.०८	१२२	८.१३	१००	७.७५
१०-१४ वर्ष	२३६	७.७६	१२७	१.३०	७५	१.१९
१५-१९ वर्ष	१२७	५.३०	१११	५.४९	१०७	७.७५
२०-२४ वर्ष	१३७	८.३०	१०२	७.९१	१६४	१.७६
२५-२९ वर्ष	२६९	१.२९	१२२	१.२४	१४७	१.१३
३०-३४ वर्ष	२८२	१.१४	१०१	७.१८	१४२	१०.२१
३५-३९ वर्ष	२८४	१.१६	१२२	८.१६	१४२	१०.२१
४०-४४ वर्ष	१९६	३.१४	१०८	७.९९	९१	१.८९
४५-४९ वर्ष	१८७	६.७५	७४	५.४९	७४	५.७९
५०-५४ वर्ष	१४३	८.१६	७४	५.४९	६९	८.००
५५-५९ वर्ष	१४४	७.९५	५७	४.१७	५७	७.९५
६०-६४ वर्ष	१०६	६.७५	४९	३.६७	५७	७.९५
६५-६९ वर्ष	९९	५.२९	४९	३.४९	५०	७.१०
७०-७४ वर्ष	४८	३.७५	३९	२.८४	२७	२.१६
७५-७९ वर्ष	९६	७.१८	९१	७.८८	१४	१.०९
८०-८४ वर्ष	९३	७.४०	४	०.९९	१	०.५८
८५-८९ वर्ष	४	०.२५	१	०.०७	३	०.२९
९०-९४ वर्ष	६	०.३८	१	०.०७	४	०.३१
९५+ वर्ष	१	०.०६	१	०.०७	१	०.०४
वडा नं. ४						
जम्मा	२९९७	१००.००	२२५८	१००.००	९३९९	१००.००
००-०४ वर्ष	२००	६.८७	१४२	८.४२	५८	७.२५
०५-०९ वर्ष	२२८	८.६६	१२७	९.९६	१०१	७.४७
१०-१४ वर्ष	२४९	९.९९	१९६	९.६८	१५०	८.८८
१५-१९ वर्ष	२९१	१०.२१	२४८	११.०९	१४९	१०.८०
२०-२४ वर्ष	२८७	९.६४	२१०	९.३२	१२४	१०.२१
२५-२९ वर्ष	२२९	८.२३	१०६	७.८६	१२९	८.६८
३०-३४ वर्ष	२४२	७.९२	९४	७.२५	१४७	८.९५

नगरपालिका	जनसंख्या	प्रतिशत	पुरुष	प्रतिशत	महिला	प्रतिशत
[illegible] वर्ष	[illegible]	[illegible]	[illegible]	[illegible]	[illegible]	[illegible]
[illegible] वर्ष	[illegible]	[illegible]	[illegible]	[illegible]	[illegible]	[illegible]
[illegible] वर्ष	[illegible]	[illegible]	[illegible]	[illegible]	[illegible]	[illegible]
[illegible] वर्ष	[illegible]	[illegible]	[illegible]	[illegible]	[illegible]	[illegible]
[illegible] वर्ष	[illegible]	[illegible]	[illegible]	[illegible]	[illegible]	[illegible]
[illegible] वर्ष	[illegible]	[illegible]	[illegible]	[illegible]	[illegible]	[illegible]
[illegible] वर्ष	[illegible]	[illegible]	[illegible]	[illegible]	[illegible]	[illegible]
[illegible] वर्ष	[illegible]	[illegible]	[illegible]	[illegible]	[illegible]	[illegible]
[illegible] वर्ष	[illegible]	[illegible]	[illegible]	[illegible]	[illegible]	[illegible]
[illegible] वर्ष	[illegible]	[illegible]	[illegible]	[illegible]	[illegible]	[illegible]
[illegible] वर्ष	[illegible]	[illegible]	[illegible]	[illegible]	[illegible]	[illegible]
[illegible] वर्ष	[illegible]	[illegible]	[illegible]	[illegible]	[illegible]	[illegible]
[illegible] वर्ष	[illegible]	[illegible]	[illegible]	[illegible]	[illegible]	[illegible]
[illegible]						
जम्मा	[illegible]	[illegible]	[illegible]	[illegible]	[illegible]	[illegible]
[illegible] वर्ष	[illegible]	[illegible]	[illegible]	[illegible]	[illegible]	[illegible]
[illegible] वर्ष	[illegible]	[illegible]	[illegible]	[illegible]	[illegible]	[illegible]
[illegible] वर्ष	[illegible]	[illegible]	[illegible]	[illegible]	[illegible]	[illegible]
[illegible] वर्ष	[illegible]	[illegible]	[illegible]	[illegible]	[illegible]	[illegible]
[illegible] वर्ष	[illegible]	[illegible]	[illegible]	[illegible]	[illegible]	[illegible]
[illegible] वर्ष	[illegible]	[illegible]	[illegible]	[illegible]	[illegible]	[illegible]
[illegible] वर्ष	[illegible]	[illegible]	[illegible]	[illegible]	[illegible]	[illegible]
[illegible] वर्ष	[illegible]	[illegible]	[illegible]	[illegible]	[illegible]	[illegible]
[illegible] वर्ष	[illegible]	[illegible]	[illegible]	[illegible]	[illegible]	[illegible]
[illegible] वर्ष	[illegible]	[illegible]	[illegible]	[illegible]	[illegible]	[illegible]
[illegible] वर्ष	[illegible]	[illegible]	[illegible]	[illegible]	[illegible]	[illegible]
[illegible] वर्ष	[illegible]	[illegible]	[illegible]	[illegible]	[illegible]	[illegible]
[illegible] वर्ष	[illegible]	[illegible]	[illegible]	[illegible]	[illegible]	[illegible]
[illegible] वर्ष	[illegible]	[illegible]	[illegible]	[illegible]	[illegible]	[illegible]

नगरपालिका	जन्मा	प्रतिशत	पुरुष	प्रतिशत	महिला	प्रतिशत
७५-७९ वर्ष	११	०.१४	८	०.८१	४	०.४४
८०-८४ वर्ष	१०	०.५३	१	०.१२	१	०.११
८५-८९ वर्ष	१	०.०५	१	०.१०	०	०.००
९०-९४ वर्ष	०	०.००	०	०.००	०	०.००
९५+ वर्ष	१	०.०५	०	०.००	१	०.११
वडा नं. ६						
जम्मा	२०९७	१००.००	१०४६	१००.००	१०५१	१००.००
००-०४ वर्ष	१७०	८.१२	९६	८.१०	७४	७.६२
०५-०९ वर्ष	१५७	७.४९	७९	९.७९	८९	८.१७
१०-१४ वर्ष	१७८	८.४९	९३	८.१०	८५	८.०८
१५-१९ वर्ष	१८३	८.७६	९३	८.१०	९०	८.५६
२०-२४ वर्ष	२३३	११.१२	२१३	१०.८१	१२०	११.४१
२५-२९ वर्ष	२२८	१०.८७	२२३	११.१७	१०९	१०.०८
३०-३४ वर्ष	१५४	७.३४	७६	९.११	८९	७.७०
३५-३९ वर्ष	१५७	७.४९	७०	९.७०	८७	८.२७
४०-४४ वर्ष	१४९	७.११	७९	७.५६	७०	६.६५
४५-४९ वर्ष	१०३	४.९१	४६	४.४०	५७	५.४१
५०-५४ वर्ष	११८	५.६३	५८	५.५५	६०	५.७०
५५-५९ वर्ष	७२	३.४३	३९	३.४४	३९	३.४२
६०-६४ वर्ष	७९	३.७७	४३	४.०१	३७	३.५२
६५-६९ वर्ष	४४	२.१०	२५	२.३९	१९	१.८१
७०-७४ वर्ष	३५	१.६७	१४	१.३४	२१	२.००
७५-७९ वर्ष	२१	१.००	२१	१.०५	१०	०.९५
८०-८४ वर्ष	१	०.४३	३	०.२९	६	०.५७
८५-८९ वर्ष	३	०.१४	०	०.००	३	०.२९
९०-९४ वर्ष	४	०.१९	३	०.२९	१	०.१०
९५+ वर्ष	०	०.००	०	०.००	०	०.००
वडा नं. ७						
जम्मा	२९७१	१००.००	१५०५	१००.००	१४९६	१००.००
००-०४ वर्ष	११८	६.६६	९७	६.४५	१०१	६.८१

नगरपालिका	जन्मा	प्रतिशत	पुरुष	प्रतिशत	महिला	प्रतिशत
०५-०९ वर्ष	१९०	१.७६	१६४	१०.१०	११६	८.५१
१०-१४ वर्ष	३१२	१०.५०	१७८	११.८३	१३४	१.१४
१५-१९ वर्ष	३३४	११.२४	१७८	११.८३	१५६	१०.६४
२०-२४ वर्ष	२६२	८.८२	२२२	८.०४	२४२	१.६२
२५-२९ वर्ष	२४२	७.१६	१२२	७.४४	२२६	७.७०
३०-३४ वर्ष	२२६	७.६१	९६	६.१७	१३७	७.६६
३५-३९ वर्ष	२३६	७.७४	१२७	७.७४	१२६	७.७४
४०-४४ वर्ष	१९९	६.७०	९५	६.३१	१०४	७.०६
४५-४९ वर्ष	२४४	४.८५	७६	४.८५	७९	४.८४
५०-५४ वर्ष	२२४	४.२७	६७	४.४५	५७	६.८१
५५-५९ वर्ष	९४	६.१६	४७	६.१६	४७	६.२१
६०-६४ वर्ष	७९	१.६६	३६	१.५९	४०	१.७६
६५-६९ वर्ष	९४	६.१६	४०	१.६६	५४	६.६७
७०-७४ वर्ष	८१	२.७६	४६	३.०६	३६	२.४६
७५-७९ वर्ष	४०	२.३५	२२	२.४६	२८	२.२६
८०-८४ वर्ष	२५	०.५०	१	०.१०	१	०.४२
८५-८९ वर्ष	६	०.२०	२	०.२६	२	०.०७
९०-९४ वर्ष	१	०.०७	०	०.००	१	०.१४
९५+ वर्ष	१	०.०७	१	०.०७	१	०.०७
वडा नं. ८						
जम्मा	२४६९	१००.००	११९०	१००.००	१२७९	१००.००
००-०४ वर्ष	२१२	८.६८	१०९	८.५७	१११	८.७६
०५-०९ वर्ष	२२४	१.१०	२२७	१.८३	१०७	८.४२
१०-१४ वर्ष	२२८	१.२६	२२६	१.७५	२२२	८.८२
१५-१९ वर्ष	२५२	२०.२४	२२६	२०.५२	२२६	१.१२
२०-२४ वर्ष	२४८	२०.०७	२०४	८.७४	२४४	२२.६२
२५-२९ वर्ष	२२६	१.१७	१०६	८.६६	२२६	१.६७
३०-३४ वर्ष	१९९	८.०७	७६	५.१६	१२६	८.७७
३५-३९ वर्ष	१७२	६.९९	७८	५.३९	७४	६.६०
४०-४४ वर्ष	२४६	५.८२	९२	५.८०	७४	५.८२

नगरपालिका	जम्मा	प्रतिशत	पुरुष	प्रतिशत	महिला	प्रतिशत
४५-४९ वर्ष	१२३	५.००	६१	५.११	६१	४.८०
५०-५४ वर्ष	१२५	५.०८	५७	४.७९	६८	५.३५
५५-५९ वर्ष	१०९	४.३१	५१	४.१९	४७	३.६१
६०-६४ वर्ष	९७	२.७२	२८	२.३५	६९	३.०७
६५-६९ वर्ष	७२	२.९२	१५	२.२४	६७	२.१२
७०-७४ वर्ष	६१	१.५७	२४	२.०२	१५	१.१७
७५-७९ वर्ष	१९	०.५५	१	०.७९	७	०.५५
८०-८४ वर्ष	४	०.१९	३	०.२५	१	०.०८
८५-८९ वर्ष	२	०.०४	०	०.००	२	०.०८
९०-९४ वर्ष	०	०.००	०	०.००	०	०.००
९५+ वर्ष	४	०.१९	२	०.१७	२	०.१९
			बहा नं. ९			
जम्मा	२७५९	१००.००	१९६०	१००.००	१९५९	१००.००
००-०४ वर्ष	२१८	८.०२	१०३	७.४१	११७	८.९९
०५-०९ वर्ष	२२०	८.०९	११४	८.३८	१०६	७.८०
१०-१४ वर्ष	१३९	८.७९	१२३	९.०७	१२९	८.५४
१५-१९ वर्ष	१८१	१०.३३	१९३	१२.९९	१२८	८.६८
२०-२४ वर्ष	२७८	१०.२२	२३२	९.७५	२४६	१०.७४
२५-२९ वर्ष	२९३	१.१७	२२२	८.१०	२४२	१०.४५
३०-३४ वर्ष	११८	७.३८	१०३	७.५०	१९	७.०९
३५-३९ वर्ष	२०१	७.४७	८८	६.४७	११५	८.४९
४०-४४ वर्ष	१४५	५.३३	७३	५.३७	७९	५.३०
४५-४९ वर्ष	१३९	५.००	६९	५.०७	६७	४.९३
५०-५४ वर्ष	१४२	५.२२	७०	५.२५	७२	५.३०
५५-५९ वर्ष	१२९	४.२७	५८	४.२९	५८	४.२७
६०-६४ वर्ष	८८	३.२४	४२	३.०२	४७	३.४९
६५-६९ वर्ष	७९	१.९१	३९	१.८७	४०	१.९४
७०-७४ वर्ष	६१	१.१४	२९	१.२५	१५	१.८४
७५-७९ वर्ष	४०	१.४७	२३	१.६१	१७	१.१५
८०-८४ वर्ष	८	०.२९	५	०.३७	३	०.२२

नगरपालिका	जनसंख्या	प्रतिशत	पुरुष	प्रतिशत	महिला	प्रतिशत
४६-४९ वर्ष	२	०.१९	१	०.००	१	०.१८
५०-५४ वर्ष	१	०.०४	१	०.००	०	०.००
५५+ वर्ष	०	०.००	०	०.००	०	०.००
वडा नं. १०						
जम्मा	४९९.०	१००.००	२२६१	१००.००	२२६४	१००.००
००-०४ वर्ष	२८५	८.०४	१००	०.६१	१८८	८.२५
०५-०९ वर्ष	३४८	९.३२	२१३	८.३४	१३५	६.२८
१०-१४ वर्ष	३८२	८.२६	२००	८.८४	१८२	८.००
१५-१९ वर्ष	४४०	१०.०१	२५१	११.१०	२११	९.३३
२०-२४ वर्ष	५२६	१२.३५	२६४	१.०६	३०६	१३.६४
२५-२९ वर्ष	४४०	१०.०६	२६६	१०.१२	१७८	१०.०४
३०-३४ वर्ष	३६२	८.२६	१८४	७.९६	१७८	८.४२
३५-३९ वर्ष	३३२	७.४६	१७०	७.६०	१६४	७.३२
४०-४४ वर्ष	३८४	९.०५	२१४	८.४४	१७०	९.३४
४५-४९ वर्ष	३३४	८.०८	१७५	७.९६	१५९	७.०४
५०-५४ वर्ष	२३०	५.१०	९६	४.१९	१३४	५.९०
५५-५९ वर्ष	१९६	४.४६	९४	४.०८	७१	३.०५
६०-६४ वर्ष	१४९	३.३१	७०	३.००	७९	३.३१
६५-६९ वर्ष	१४८	३.३५	७०	३.००	७८	३.३०
७०-७४ वर्ष	१११	२.४६	५४	२.४९	५६	२.४४
७५-७९ वर्ष	९६	२.१४	४९	२.१७	४७	२.१२
८०-८४ वर्ष	१४	०.३१	१०	०.४६	६	०.२५
८५-८९ वर्ष	९	०.०२	६	०.०३	३	०.०८
९०-९४ वर्ष	३	०.०२	०	०.००	३	०.०४
९५+ वर्ष	२	०.०४	२	०.०९	०	०.००
वडा नं. ११						
जम्मा	५८०९	१००.००	२३६	१००.००	३४३	१००.००
००-०४ वर्ष	४४१	९.६०	७०	९.४८	७१	९.६३
०५-०९ वर्ष	४४६	९.०८	७६	८.४४	८४	८.७६
१०-१४ वर्ष	४१०	८.३९	६६	८.८३	८९	८.९६

जनसंख्या	जनसंख्या	प्रतिशत	पुरुष	प्रतिशत	महिला	प्रतिशत
[illegible] वर्ष	[illegible]	[illegible]	[illegible]	[illegible]	[illegible]	[illegible]
[illegible] वर्ष	[illegible]	[illegible]	[illegible]	[illegible]	[illegible]	[illegible]
[illegible] वर्ष	[illegible]	[illegible]	[illegible]	[illegible]	[illegible]	[illegible]
[illegible] वर्ष	[illegible]	[illegible]	[illegible]	[illegible]	[illegible]	[illegible]
[illegible] वर्ष	[illegible]	[illegible]	[illegible]	[illegible]	[illegible]	[illegible]
[illegible] वर्ष	[illegible]	[illegible]	[illegible]	[illegible]	[illegible]	[illegible]
[illegible] वर्ष	[illegible]	[illegible]	[illegible]	[illegible]	[illegible]	[illegible]
[illegible] वर्ष	[illegible]	[illegible]	[illegible]	[illegible]	[illegible]	[illegible]
[illegible] वर्ष	[illegible]	[illegible]	[illegible]	[illegible]	[illegible]	[illegible]
[illegible] वर्ष	[illegible]	[illegible]	[illegible]	[illegible]	[illegible]	[illegible]
[illegible] वर्ष	[illegible]	[illegible]	[illegible]	[illegible]	[illegible]	[illegible]
[illegible] वर्ष	[illegible]	[illegible]	[illegible]	[illegible]	[illegible]	[illegible]
[illegible] वर्ष	[illegible]	[illegible]	[illegible]	[illegible]	[illegible]	[illegible]
[illegible] वर्ष	[illegible]	[illegible]	[illegible]	[illegible]	[illegible]	[illegible]
[illegible] वर्ष	[illegible]	[illegible]	[illegible]	[illegible]	[illegible]	[illegible]
[illegible] वर्ष	[illegible]	[illegible]	[illegible]	[illegible]	[illegible]	[illegible]
[illegible]						
जम्मा	[illegible]	[illegible]	[illegible]	[illegible]	[illegible]	[illegible]
[illegible] वर्ष	[illegible]	[illegible]	[illegible]	[illegible]	[illegible]	[illegible]
[illegible] वर्ष	[illegible]	[illegible]	[illegible]	[illegible]	[illegible]	[illegible]
[illegible] वर्ष	[illegible]	[illegible]	[illegible]	[illegible]	[illegible]	[illegible]
[illegible] वर्ष	[illegible]	[illegible]	[illegible]	[illegible]	[illegible]	[illegible]
[illegible] वर्ष	[illegible]	[illegible]	[illegible]	[illegible]	[illegible]	[illegible]
[illegible] वर्ष	[illegible]	[illegible]	[illegible]	[illegible]	[illegible]	[illegible]
[illegible] वर्ष	[illegible]	[illegible]	[illegible]	[illegible]	[illegible]	[illegible]
[illegible] वर्ष	[illegible]	[illegible]	[illegible]	[illegible]	[illegible]	[illegible]
[illegible] वर्ष	[illegible]	[illegible]	[illegible]	[illegible]	[illegible]	[illegible]
[illegible] वर्ष	[illegible]	[illegible]	[illegible]	[illegible]	[illegible]	[illegible]

नगरपालिका	जन्मा	प्रतिशत	पुरुष	प्रतिशत	महिला	प्रतिशत
५५-५९ वर्ष	६९	१.७५	३७	३.०४	३१	१.४८
६०-६४ वर्ष	७०	२.७९	३३	२.७५	३७	२.८७
६५-६९ वर्ष	८४	३.३५	३८	३.१२	४६	३.५७
७०-७४ वर्ष	३६	१.४४	२४	२.१५	२२	१.७५
७५-७९ वर्ष	१८	०.७२	८	०.६६	१०	०.७८
८०-८४ वर्ष	४	०.१६	२	०.१६	२	०.१६
८५-८९ वर्ष	३	०.१२	०	०.००	३	०.१३
९०-९४ वर्ष	२	०.०८	०	०.००	२	०.१६
९५+ वर्ष	०	०.००	०	०.००	०	०.००
बडा रं. १३						
जम्मा	१९९५	१००.००	८३६	१००.००	८१९	१००.००
००-०४ वर्ष	१३७	८.२३	६७	८.०५	७०	८.४४
०५-०९ वर्ष	१९८	१०.०१	९१	१०.८९	७७	९.३९
१०-१४ वर्ष	१४२	८.५३	६८	८.१३	७४	८.९३
१५-१९ वर्ष	१३४	९.८५	८८	१०.५३	७६	९.१७
२०-२४ वर्ष	१५५	९.३१	७५	८.९७	८०	९.६५
२५-२९ वर्ष	१४६	८.७७	७३	८.७६	७३	८.८१
३०-३४ वर्ष	१५७	९.४३	७६	९.०९	८१	९.७७
३५-३९ वर्ष	२२६	७.५७	९५	७.७८	९२	७.३६
४०-४४ वर्ष	१२२	७.३३	६०	७.१८	६२	७.४८
४५-४९ वर्ष	१६	३.९६	३४	४.०७	३१	३.८९
५०-५४ वर्ष	८१	४.८९	४०	४.७८	४१	४.९५
५५-५९ वर्ष	४५	२.७०	१८	२.१५	२७	३.२९
६०-६४ वर्ष	३९	२.३४	२९	२.२७	२०	२.४२
६५-६९ वर्ष	६७	४.०२	३२	३.८२	३५	४.३४
७०-७४ वर्ष	३३	२.१८	२३	२.७५	१०	१.२३
७५-७९ वर्ष	९	०.५४	५	०.६०	४	०.४८
८०-८४ वर्ष	६	०.३६	१	०.१४	४	०.४८
८५-८९ वर्ष	१	०.०६	०	०.००	१	०.१२
९०-९४ वर्ष	०	०.००	०	०.००	०	०.००

गाउँपालिका	जम्मा	प्रतिशत	पुरुष	प्रतिशत	महिला	प्रतिशत
१५+ वर्ष	१	०.०६	१	०.१९	०	०.००
वडा नं. १४						
जम्मा	६६६१	१००.००	३३३३	१००.००	३३९८	१००.००
००-०४ वर्ष	४१४	८.००	१२९	८.७४	२९८	७.२८
०५-०९ वर्ष	६१४	९.३८	२००	७.९६	२९४	९.६४
१०-१४ वर्ष	४६१	८.००	१९६	८.८१	२७८	७.६६
१५-१९ वर्ष	६३६	१.७१	२७६	२०.४६	२४८	१.५२
२०-२४ वर्ष	६६७	१०.९९	३६०	१.९९	३०७	१९.३०
२५-२९ वर्ष	६११	१.६७	१४६	१.३८	१६६	१.७१
३०-३४ वर्ष	६८७	७.२६	१७६	१.६८	२९२	७.८७
३५-३९ वर्ष	४१७	७.०१	१८६	७.०६	१६९	८.६४
४०-४४ वर्ष	६३०	६.१८	१६४	६.८८	१७१	६.४८
४५-४९ वर्ष	४९८	६.६८	१२७	४.८६	०६१	६.२९
५०-५४ वर्ष	६१४	६.८८	१६७	६.९९	१६७	६.७८
५५-५९ वर्ष	४७९	६.३६	१०४	६.१९	०६	२.७६
६०-६४ वर्ष	१७५	६.६६	७४	६.१४	१०१	६.७१
६५-६९ वर्ष	१८१	६.४६	१०९	६.८९	८१	६.१८
७०-७४ वर्ष	१२०	२.२६	१८	२.६९	६२	१.९१
७५-७९ वर्ष	९६	१.१४	३१	१.१९	३९	१.१४
८०-८४ वर्ष	६	०.०९	१	०.१४	१	०.००
८५-८९ वर्ष	७	०.१६	६	०.३९	१	०.०७
९०-९४ वर्ष	६	०.०९	१	०.०८	६	०.१९
९५+ वर्ष	२	०.०४	०	०.००	२	०.०७
वडा नं. १५						
जम्मा	६६६०	१००.००	२९८७	१००.००	२६७९	१००.००
००-०४ वर्ष	४८९	८.४९	२६०	९.१०	२०९	७.८२
०५-०९ वर्ष	६०२	९.७१	२७४	१०.२०	३२८	८.४६
१०-१४ वर्ष	६७१	९.५१	२४१	१०.०९	१६६	९.८७
१५-१९ वर्ष	६८६	१०.३९	२८०	१०.४९	१०६	१०.९१

नगरपालिका	जम्मा	प्रतिशत	पुरुष	प्रतिशत	महिला	प्रतिशत
१०-१४ वर्ष	४८८	१०.१७	१६१	१.७५	३१६	११.१०
१५-१९ वर्ष	४४५	८.३०	२११	७.८५	१३४	८.७५
२०-२४ वर्ष	३८९	७.२०	१८३	६.८१	२०३	७.४१
२५-२९ वर्ष	३४३	६.४१	१४४	४.७६	२११	७.४४
३०-३४ वर्ष	३२६	६.०८	१७०	६.३३	१४६	४.८४
३५-३९ वर्ष	२४३	४.७६	१२४	४.१४	१३६	४.२०
४०-४४ वर्ष	२१८	४.००	१३७	४.१०	१३१	४.१८
४५-४९ वर्ष	१२८	३.१३	१०३	३.८३	३४	१.४३
५०-५४ वर्ष	१८४	३.४३	८४	३.१३	२००	३.७४
५५-५९ वर्ष	१४८	२.१५	८२	३.०५	७६	२.८४
६०-६४ वर्ष	३११	३.०७	१७	३.४६	४४	१.६५
६५-६९ वर्ष	४८	१.०८	१४	१.१७	३४	०.९०
७०-७४ वर्ष	१९	०.१६	६	०.१६	४	०.१६
७५-७९ वर्ष	४	०.०६	२	०.०७	३	०.१२
८०-८४ वर्ष	३	०.०६	२	०.०७	२	०.०४
८५+ वर्ष	२	०.०४	२	०.०४	२	०.०४
बडा नं. १६						
जम्मा	७६५७	१००.००	३८२६	१००.००	३८४१	१००.००
००-०४ वर्ष	६६०	१.०२	१७४	१.८०	३२६	८.२६
०५-०९ वर्ष	७०५	१.३६	१५८	१.६८	३४७	१.०६
१०-१४ वर्ष	७६५	१.३०	१८३	१०.०४	३५१	१.१६
१५-१९ वर्ष	८०५	१०.५१	४१३	११.०८	३८१	१.१५
२०-२४ वर्ष	७४२	१.३६	३३६	८.८१	४०६	१०.५७
२५-२९ वर्ष	६७०	८.७५	३२१	८.३६	३५१	१.१४
३०-३४ वर्ष	५८७	७.६७	२५७	६.७६	३३०	८.५१
३५-३९ वर्ष	५८१	७.६१	२१२	७.६५	२१७	७.७६
४०-४४ वर्ष	४८७	६.३६	१३४	६.१६	१५३	६.५१
४५-४९ वर्ष	३११	४.१६	१६१	४.१५	१५१	४.१४
५०-५४ वर्ष	३१४	४.१३	१६०	४.१६	१६४	४.१७
५५-५९ वर्ष	२८५	३.७२	१४६	३.८३	१३९	३.६२

नगरपालिका	जम्मा	प्रतिशत	पुरुष	प्रतिशत	महिला	प्रतिशत
१०-१४ वर्ष	१४२	३.१७	१३३	३.२९	१५०	३.०६
१५-१९ वर्ष	१९१	४.०८	१०६	२.७६	१०८	३.८१
२०-२४ वर्ष	१३९	३.०८	७१	१.८९	६४	२.१७
२५-२९ वर्ष	७०	१.५२	४०	१.०६	३०	०.९९
३०-३४ वर्ष	१५	०.३३	११	०.२९	१४	०.४९
३५-३९ वर्ष	१३	०.२७	७	०.१८	६	०.२१
४०-४४ वर्ष	५	०.००	६	०.०५	३	०.०८
४५+ वर्ष	६	०.००	६	०.०५	३	०.०८
वडा नं. १७						
जम्मा	४४४०	१००.००	३००६	१००.००	१३९६	१००.००
००-०४ वर्ष	५३१	८.१८	२१८	८.१९	३१६	८.४६
०५-०९ वर्ष	५४१	८.८३	२४८	९.२६	३१४	८.४२
१०-१४ वर्ष	६७१	१.४१	४००	१.३८	२७१	८.१०
१५-१९ वर्ष	१८१	१२.२२	३३३	१२.०८	३६१	१२.९९
२०-२४ वर्ष	५२८	१०.३३	३०४	१०.१२	३२४	१०.३३
२५-२९ वर्ष	५३९	८.७८	२३४	७.८९	३०६	९.६३
३०-३४ वर्ष	४०४	७.१३	१२९	८.४९	२७५	७.२९
३५-३९ वर्ष	४१४	९.६६	२७५	९.६१	२३८	९.५९
४०-४४ वर्ष	३६४	६.२६	२१६	६.६२	१५८	६.१२
४५-४९ वर्ष	३७६	४.९१	१३४	४.४६	१४८	४.४८
५०-५४ वर्ष	३३६	४.५७	१३१	४.३६	१३६	४.३१
५५-५९ वर्ष	३३१	३.४४	११४	३.७९	१४	३.०९
६०-६४ वर्ष	२७२	३.००	८६	२.८९	८९	३.०४
६५-६९ वर्ष	२७६	३.०८	८९	२.९६	८८	३.०१
७०-७४ वर्ष	२२६	२.६४	४८	२.६६	६६	२.०२
७५-७९ वर्ष	१८	२.२२	६६	२.३०	६२	२.०२
८०-८४ वर्ष	२३	०.५४	१४	०.४७	१९	०.६१
८५-८९ वर्ष	१४	०.३६	१	०.३०	६	०.१९
९०-९४ वर्ष	१	०.०२	१	०.०४	०	०.००
९५+ वर्ष	०	०.००	२	०.०९	६	०.१९
वडा नं. १८						

गणजनिका	जम्मा	प्रतिशत	पुरुष	प्रतिशत	महिला	प्रतिशत
जम्मा	३५६४	१००.००	१९.१६	१००.००	९९३४	१००.००
००-०४ वर्ष	३१६	८.९४	२७५	१.४०	२४१	७.४४
०५-०९ वर्ष	३१४	८.९१	२७०	१.३६	२४४	७.६६
१०-१४ वर्ष	६७४	१०.९६	३६५	१९.११	३०९	९.६४
१५-१९ वर्ष	५८४	१०.६९	३०४	१०.३९	३८६	१०.१०
२०-२४ वर्ष	३९९	९.१३	१३१	९.९८	२४१	१०.४३
२५-२९ वर्ष	३१४	८.९१	२६५	९.३८	३०१	९.९६
३०-३४ वर्ष	२४१	७.३५	१८८	९.४९	२५३	७.८१
३५-३९ वर्ष	२७५	७.७४	१४१	९.६९	१८८	८.८९
४०-४४ वर्ष	२०८	५.९९	१४८	९.४९	१२०	६.०५
४५-४९ वर्ष	१७८	४.००	१२९	४.०९	१४९	४.९१
५०-५४ वर्ष	१६४	४.३६	१२०	४.४४	१२४	४.१३
५५-५९ वर्ष	१०९	३.१९	५१४	३.९०	९५	३.९३
६०-६४ वर्ष	९६६	२.६२	७५	२.९०	७१	२.४४
६५-६९ वर्ष	११४	३.२०	१०१	३.४६	१३	२.९६
७०-७४ वर्ष	११८	३.३१	९६	२.९९	४३	३.६४
७५-७९ वर्ष	९६	२.७६	३४	१.१६	३१	२.९६
८०-८४ वर्ष	३६	१.६४	१९	०.६८	१७	१.४९
८५-८९ वर्ष	१६	०.९४	७	०.२४	८	०.९६
९०-९४ वर्ष	६	०.१०	६	०.०९	४	०.१२
९५+ वर्ष	६	०.०८	३	०.०४	३	०.०९

३.१८ वडाअनुसार मालमालिका (०-१७ वर्ष) अनुपात

तालिका ३.१८: वडाअनुसार मालमालिकाअनुपात

वडा नं.	(०-१७ वर्ष) का कुल जनसंख्या	(०-१७ वर्ष) का पुरुष	(०-१७ वर्ष) का महिला	मालमालिका अनुपात
१	८५१	४४८	४०४	११०.८९
२	७१०	३७२	३३८	११०.०६
३	७५८	४१८	३४०	१२२.९४
४	८६६	४५२	४१४	१०९.१८
५	५३२	२८३	२४९	११३.६५
६	६१९	३२१	२९८	१०७.७२
७	९८९	५३२	४५७	११६.४१
८	८१४	४११	४०३	१०१.९९
९	८४८	४४२	४०६	१०८.८७
१०	१३८२	७२२	६६०	१०९.३९
११	५०३	२६०	२४३	१०७
१२	७६९	३८५	३८४	१००.२६
१३	५४४	२७३	२७१	१००.७४
१४	१५७५	८२१	७५४	१०८.८९
१५	१७९३	९५०	८४३	११२.६९
१६	२५९४	१३६४	१२३०	११०.८९
१७	२०९६	१०६१	१०३५	१०२.५१
१८	२०६०	१०५०	१०१०	१०३.९६
रामाद्वय	२०३०४	१०५६५	९७३९	१०८.४८

३.१९ वडाअनुसार अपाङ्गता भएका व्यक्तिहरुको विवरण

तालिका ३.१९: वडाअनुसार अपाङ्गता भएका व्यक्तिहरुको विवरण

वडा नं.	जम्मा जनसंख्या	अपाङ्गता भएकी जनसंख्या	अपाङ्गता भएका जनसंख्या	उल्लेख भएकी जनसंख्या	अपाङ्गता भएका व्यक्तिको दर
१	२७८९	६०	२७२९	१	१.७९
२	२९७९	८७	२९८९	०	२.८२
३	२७४६	५२	२६९२	०	१.९२
४	२९९७	९३	२८७३	१	३.४९
५	२८८८	६४	२८३३	१	२.८९
६	१०९७	१४	१०७३	०	१.१४
७	२९७१	७६	१८९५	३	२.४६
८	२४६२	३४	२४२८	०	१.३८
९	२७९९	२९	२९८९	१	१.०७
१०	४९९७	६०	४९४७	०	१.०६

वडा नं.	जम्मा जनसंख्या	अपाङ्गता भएको जनसंख्या	अपाङ्गता नभएका जनसंख्या	उल्लेख नभएको जनसंख्या	अपाङ्गता भएका व्यक्तिको दर
१२	१८७९	६९	१८४७	०	३.७
१३	१५०८	१८	१४७९	१	१.१९
१४	१९६५	१०	१९५५	०	१.८
१५	४३३९	९९	४२४१	०	२.८
१६	४३९०	४९	४३४४	०	०.८९
१७	७९५७	१४७	७५०९	१	१.९९
१८	९२४०	११९	९०२४	०	१.८९
१९	९२९४	२१०	९००४	०	२.९
रामग्राम	६४०१७	१२०२	६२८०६	९	१.८८

३.२० वडाअनुसार परिवारको संरचनागत विवरण

तालिका ३.२२. वडाअनुसार परिवारको संरचनागत विवरण

वडा नं.	जम्मा जनसंख्या	एकल (Nuclear)		संयुक्त (Extended)	
		संख्या	प्रतिशत	संख्या	प्रतिशत
१	२७८६	११५२	४१.३५	१६३४	५८.६५
२	२२७२	७५७	३७.७६	१४१४	६२.२४
३	२७४६	१३६६	४९.७५	१३८०	५०.२५
४	२६६७	९६५	३६.१७	१७०२	६३.७२
५	१८८८	९६०	५०.८५	९२८	४९.१५
६	२०९७	७००	३५.१५	१२९७	६१.७५
७	२९७१	१०४८	३५.२७	१९२३	६४.७३
८	२४६२	९५०	३८.५९	१५१२	६१.४१
९	२७१९	१०२६	३७.७३	१६९३	६२.२७
१०	४६९७	१७३५	३६.९४	२९६२	६३.०६
११	१८७९	८००	४२.५८	१०७९	५७.४२
१२	२५०८	१०६६	४२.५	१४४२	५७.५
१३	१६६५	६७९	४०.७८	९८६	५९.२२
१४	५३३९	२०५१	३८.४२	३२८८	६१.५८
१५	५३६०	१६५५	३०.८८	३७०५	६९.१२
१६	७६५७	२८६२	३७.३८	४७९५	६२.६२
१७	६१४०	२३४६	३८.२१	३७९४	६१.७९
१८	६१६४	२६००	४२.१८	३५६४	५७.८२
रामग्राम	६४०१७	२४९६९	३८.९१	१९०९८	६१.०७

खण्ड ४: शैक्षिक तथ्याङ्क

रामराज नगरपालिका नवलपरासी (बर्दघाट सुस्ता पश्चिम) को प्रशासनिक तथा सांस्कृतिक केन्द्र मात्र नभई पश्चिम तराईको एक उदीयमान शैक्षिक हबका रूपमा स्थापित आर्थिक तह हो। ऐतिहासिक रूपमा सामुदायिक विद्यालय र आधारभूत माध्यमिक विद्यालयबाट शुरुहुँदा विद्यालय संख्याहरूको वृद्धिसँगै नयाँ आधुनिक संस्थाहरू तथा सामुदायिक विद्यालयहरूको समानान्तर उपस्थिति रहेको छ, जसले क्रमिक बाटोबाटासहित उच्च माध्यमिक तहसम्म गुणस्तरीय शैक्षिक पहुँच प्रदान गरेको छ। नगर भित्र ऐनको अगाडि उल्लिएर आर्थिक अवस्थाले शैक्षिक सुधारमा प्रविधिलगायत डिजिटल बातावरण, संस्थागत पूर्वाधारको सम्पतीकरण र प्राविधिक तथा व्यवसायिक शिक्षालाई प्राथमिकतामा राखेको छ। साथै, समावेशी शिक्षा नीति र शैक्षिक सहजताको अन्तर सम्बन्धसम्बन्धित कार्य गर्दा र अनुगमनका माध्यमबाट गुणस्तरीय तथा समतामूलक शिक्षाको सुनिश्चित गर्नुको रणनीतिक प्रयासहरू नगरले निरन्तर अघि बढाएको छ। यस नगरपालिकाको विस्तृत शैक्षिक तथ्याङ्कीय विवरणहरू तल प्रस्तुत गरिएको छ।

४.१ शैक्षिक संस्थाहरूको विवरण

तालिका ४.१: रामराज नगरपालिकामा सञ्चालित शैक्षिक संस्थाहरूको विवरण २०८१

क्र.सं.	शैक्षिक संस्थाको किसिम	संख्या	कैफियत
१	आधारभूत विद्यालय	२६ वटा	
२	माध्यमिक विद्यालय	२४ वटा	
३	प्राविधिक विद्यालय	७ वटा	
४	सीटु समूह /बाल विकास केन्द्र	१ वटा	
५	आधारभूत विद्यालय	३२ वटा	
६	माध्यमिक विद्यालय	२५ वटा	
७	मदरसा	७ वटा	
८	गुम्बा/ विहार	०	
९	आश्रम/ गुरुकुल	०	
१०	आधारभूतशिक्षकतालिम केन्द्र	३ वटा	
११	प्राविधिकशिक्षालय	०	
१२	प्राविधिकधारा (कक्षा ९-१२) सञ्चालित	१ वटा	
१३	छात्रावास	१ वटा	
१४	क्याम्पस/ कलेज	२ वटा	
१५	विज्ञानविद्यालय/प्रविधिकशिक्षालय	०	
१६	सार्वजनिकपुस्तकालय / वाचनालय	०	
१७	अन्य		

स्रोत: रामराज नगरपालिका

४.२ प्राविधिक धार तर्फ संचालन रहेका विद्यालयहरुको विवरण

तालिका ४.१- स्टीक बर २०८२ मङ्सिर रामछाप नगरपालिकाको प्राविधिक धार तर्फको माध्यमिक कार्यक्रम सञ्चालनमारहेका विद्यालयहरुको विवरण

सि. नं.	विद्यालय वा कार्यक्रमको नाम	ठेगाना	पढाई हुने विषयहरु	तह	विद्यार्थीसंख्या	कैफियत
१	श्रीमन्नारायणमाध्यमिकविद्यालय	रामछाप-१४, डैनहुवा	सामुदायिक	माध्यमिक	६४	

स्रोत: रामछाप नगरपालिका

४.३ रामछाप नगरपालिकामातहतका सामुदायिक विद्यालयहरु

तालिका ४.२- स्टीक बर २०८२ मङ्सिर रामछाप नगरपालिकामातहतका सामुदायिक विद्यालयहरुको विवरण

सि. नं.	विद्यालयको नाम	वडा नं.	प्रधानाध्यापकको नाम	फोन नं. को सम्पर्क नं.	[illegible]	[illegible]
१	माध्यमिक वि., फराँसी	५	[illegible] इकबाल	९८४७२४७७४		१-१२
२	प्राथमिकविद्यालय तौहवा	८	[illegible] कुमार यादव	९८४७२९६४९८		१-८
३	मध्यमिक [illegible], [illegible]	३	[illegible]	९८१४४६६६१०		१-३
४	[illegible] वि., [illegible]	१६	[illegible] कुमार [illegible]	९८४७४४७७८		१-५
५	[illegible] वि., [illegible]	१५	[illegible]	९८४९८०५८१३		१-५
६	[illegible] वि., [illegible]	३	[illegible]	९८४७४६२६४		१-७
७	[illegible] वि., [illegible]	१६	[illegible]	९८६७४९७८९७		१-८
८	[illegible] वि., [illegible]	१४	[illegible]	९८४७७३२०३३		१-८
९	[illegible] वि., [illegible]	१५	[illegible]	९८४७०४७९६४		१-४
१०	[illegible] वि., [illegible]	१६	[illegible]	९८०४४९९०८८		१-५
११	[illegible] वि., [illegible]	१३	[illegible]	९८५७७३०५६०		१-५
१२	[illegible] वि., [illegible]	९	[illegible]	९८४९२८८०६३		१-८
१३	[illegible], [illegible]	१४	[illegible]	९८६७२१४४०९		१-१२
१४	[illegible], [illegible]	१८	[illegible]	९८४७०२१६४२		१-१०
१५	[illegible], [illegible]	१०	[illegible]	९८४७२९१६६२		१-१०
१६	[illegible], [illegible]	१६	[illegible]	९८४६१६८५०९		१-१२
१७	[illegible], [illegible]	१७	[illegible]	९८१२९८६६६६		१-५
१८	[illegible], [illegible]	१६	[illegible]	९८०७४४९५६७		१-२

सि.नं.	विद्यालयको नाम	वडा नं.	प्रधानाध्यापकको नाम	दूर.नं. को सोमदृष्ट नं.	Email address	उपस्थिति संख्या
११	[illegible]	१७	[illegible]	१४१७४४२९७२		१-४
२०	[illegible]	१९	[illegible]	१४०४४२२४७४		१-९
२१	[illegible]	२	[illegible]	१४७७०२२४१९		१-४
२२	[illegible]	१३	[illegible]	१४१२९१०९२		१-३
२३	[illegible]	१६	[illegible]	१४४७०९१३४४		१-९
२४	[illegible]	२	[illegible]	१४४७०४११७४		१-११
२५	[illegible]	१०	[illegible]	१४११४१०३३३		१-९
२६	[illegible]	१८	[illegible]	१४९७०४२९०२		१-१०
२७	[illegible]	१	[illegible]	१४६७०००३९२		१-१०
२८	[illegible]	१७	[illegible]	१४०९९०४२३७		१-९
२९	[illegible]	१९	[illegible]	१४०४३९१९७४		१-९
३०	[illegible]	१८	[illegible]	१४४७०४०४१३		१-९
३१	[illegible]	१८	[illegible]	१४४७०४१३४४		१-८
३२	[illegible]	१२	[illegible]	१४४७०४४४०१		१-१०
३३	[illegible]	१	[illegible]	१४४७०४११७४		१-१०

स्रोत: [illegible] नगरपालिका

४.४ [illegible] नगरपालिकामातहतका संस्थागत विद्यालयहरू

तालिका ४.४: [illegible] २०७२ मा [illegible] नगरपालिकामातहतका संस्थागत विद्यालयहरूको विवरण

सि.नं.	विद्यालयको नाम	वडा नं.	प्रधानाध्यापकको नाम	दूर.नं. को सोमदृष्ट नं.	Email address	उपस्थिति संख्या
१	[illegible]	३	[illegible]	१४४७२७०४०		१-११
२	[illegible]	१	[illegible]	१४४७२२०१७९		१-१०

क्र.सं.	विद्यालयको नाम	वडा नं.	प्रधानाध्यापकको नाम	दूरभाष, मोबाइल नं.	[illegible]	उपस्थिति संख्या
३	सिटिजन माध्यमिक इन्टिग्रेटेड स्कुल	५	[illegible] बुँबा	१०५४०४५१४१		१-१०
४	रामग्राम विद्यालय	३	[illegible] यादव	१०५४०४६८८१		१-१०
५	रामग्राम फारमेसी एकेडेमी	६	[illegible] रौनी	१०५४०४५७००		१-१०
६	फ्युचर साइट एकेडेमी	३	[illegible] कुमार चौधरी	१०६७३२१६००		१-१०
७	भगवती माडेर्न सेकेन्डरी स्कुल	४	[illegible] यादव	१०५४०२४६६७		१-१०
८	[illegible] इन्टिग्रेटेड [illegible]	७	[illegible] [illegible]	१०४७०४२३६४		१-१०
९	[illegible] [illegible] माध्यमिक विद्यालय	१७	[illegible] कुमार [illegible]	१०५४०४५९२३		१-१०
१०	[illegible] [illegible] इन्टिग्रेटेड स्कुल	१८	[illegible] चौधरी	१०५४०४६१०३		१-१०
११	[illegible] [illegible] एकेडेमी	४	[illegible] ठाकुर	१०५४०४५१६८		१-१०
१२	[illegible] [illegible] इन्टिग्रेटेड [illegible] स्कुल	१८	[illegible] किशोर [illegible]	१०५४०४६२६७		१-१०
१३	[illegible] [illegible] इन्टिग्रेटेड [illegible] स्कुल	१६	[illegible] यादव	१०५४०४५३३०		१-१०
१४	[illegible] इन्टिग्रेटेड [illegible] स्कुल	१६	[illegible] [illegible]	१०५४०४५२०८		१-९
१५	[illegible] रामग्राम इन्टिग्रेटेड स्कुल [illegible]	७	[illegible] [illegible]	१०५४०४५४९६		१-८
१६	[illegible] इन्टिग्रेटेड स्कुल	१०	[illegible] [illegible]	१०४४०४१४२८		१-७
१७	[illegible] एकेडेमी	१	[illegible] पटेल	१०६७३८०४१०		१-९
१८	[illegible] [illegible] एकेडेमी	४	[illegible] [illegible]	१०७०४४३३९०		१-९
१९	[illegible] विद्यालय [illegible]	८	[illegible] [illegible]	१०४४०८०१४५		१-९
२०	[illegible] [illegible] स्कुल	११	[illegible] कुमारी [illegible]	१०५४०४५३७८		१-९
२१	[illegible] [illegible] [illegible] इन्टिग्रेटेड स्कुल	१८	[illegible] यादव	१०४४३७०४६९६		१-९
२२	[illegible] इन्टिग्रेटेड [illegible] स्कुल	१४	[illegible] [illegible]	१०८७५२२६३४		१-९
२३	रामग्राम [illegible] इन्टिग्रेटेड [illegible] स्कुल	१८	[illegible] [illegible]	१०७२६७९००७		१-९
२४	[illegible] [illegible] [illegible]	९	[illegible] [illegible]	१०४४०२१३४०		[illegible]

[illegible] रामग्राम नगरपालिका

४.५ साक्षरता दर (५ वर्ष वा सोभन्दा माथिल्लो उमेरका)

सामाजिक एवं मानव विकासको एक महत्वपूर्ण आधारशिलाको रुपमा रहेको शिक्षा क्षेत्रमा यस रामरामनगरपालिका अन्य नगरको तुलनामा राम्रो नै देखिन्छ। राष्ट्रिय जनगणना २०७८ मा ५ वर्ष वा सो भन्दा माथिल्लो उमेरका व्यक्तिहरुको शैक्षिक अवस्था सम्बन्धी विवरण संकलन गरिएको थियो। सोको गतिका अनुसार यसरामरामनगरपालिकाभित्र बसोबास गर्ने ५ वर्ष र सोभन्दा माथिल्लो उमेरका कुल ५८८६२ जना जनसंख्यामा ४६६८५ (७७.६५%) ले पढ्न र लेख्न बुझे जस्तै देखाएको छ। जनगणना अनुसार पढ्न र लेख्ने बुझे जानेको व्यक्तिहरुले नै सकारमा गणना गरिएको छ। यस गतिका अनुसार वि.स. २०७८ मा यस नगरपालिकाको समग्र सकारता दर २०६८ सालको भन्दा ११.७५ बिन्दुले वृद्धि भई ७७.६५% रहेको छ। जसमा नेपालको ७६.२% रहँदा लुम्बिनी प्रदेशको ७८.०८% र नवलपरासी (म. सु. प.) जिल्लाको ८१.२३%छ। यस नगरमा पुरुषको सकारतादर महिलाको सकारता दर भन्दा बढि रहेको छ। पुरुषको सकारता दर ८७.६२% र महिलाको सकारता दर ६७.९९% छ। बहाल रुपमा हेर्ने हो भने यहा नम्बर ६ मा सर्वभन्दा बढी सकारता दर ८८.६२% रहेको छ भने सर्वभन्दा कम सकारता दर भएको यहा नं. ७ हो जसमा सकारता दर ६७.७९% रहेको छ। बहाल विवरण तलको तालिका ४.९ मा विस्तृत रुपमा दिइएको छ

तालिका ५.१- [illegible] का सम्बन्धी विवरण

लिङ्ग	५ वर्ष र सो बन्दा माथिको जनसंख्या	जनसंख्या			पछुटेको	[illegible]
		पहुन र लेख हुँदै जानेको	पहुन मात्र जानेको	पहुन र लेख हुँदै नजानेको		
राजाधिराजपालिका						
जम्मा	४८८३१	४५९८४	५२७	१२१०५	१२	७७.९४
पुरुष	२८१५१	२५३७४	३४०	३४३४	१२	८७.१२
महिला	२१.८७१	२०१२१	३८७	१२१७	८	९७.१९
वडा नं. १						
जम्मा	१५७५	१०१७	१४	५२९	१	७५.३३
पुरुष	११९३	११०१	६	१५४	१	८७.१५
महिला	२३२२	१२५	२८	३७८	२	९१.७८
वडा नं. २						
जम्मा	२०१४	२८३४	५	२५५	०	८७.५८
पुरुष	२०४१	१८२	२	९२	०	१४.०९
महिला	१०५१	८५६	४	१९४	०	८१.१६
वडा नं. ३						
जम्मा	१५५८	११९७	३	१८८	०	८८.९१
पुरुष	११९५	११२८	२	४५	०	९९.२८
महिला	२२९१	२०४१	२	२४६	०	८२.२१
वडा नं. ४						
जम्मा	१४५७	११९०	१	५४५	१	७७.७४
पुरुष	११०१	१०७५	०	११५	०	८१.९१
महिला	११५४	८३९	१	४१०	१	९९.३५
वडा नं. ५						
जम्मा	२७९१	२५२९	२	२४२	२	८९.०९
पुरुष	१२९	८५३	०	९२	२	९९.२२
महिला	८४५	९९३	२	२८२	०	७८.४९
वडा नं. ६						
जम्मा	११९७	१४७७	४	४४३	३	७९.९५
पुरुष	९५१	८४७	१	१०१	१	८८.१७

लिंग	५ वर्ष र सो भन्दा माथिको जनसङ्ख्या	जन्मदर्ता			नमुनाको	[illegible]
		[illegible]	[illegible]	[illegible]		
महिला	[illegible]	[illegible]	[illegible]	[illegible]	[illegible]	[illegible]
[illegible]						
जम्मा	[illegible]	[illegible]	[illegible]	[illegible]	[illegible]	[illegible]
पुरुष	[illegible]	[illegible]	[illegible]	[illegible]	[illegible]	[illegible]
महिला	[illegible]	[illegible]	[illegible]	[illegible]	[illegible]	[illegible]
[illegible]						
जम्मा	[illegible]	[illegible]	[illegible]	[illegible]	[illegible]	[illegible]
पुरुष	[illegible]	[illegible]	[illegible]	[illegible]	[illegible]	[illegible]
महिला	[illegible]	[illegible]	[illegible]	[illegible]	[illegible]	[illegible]
[illegible]						
जम्मा	[illegible]	[illegible]	[illegible]	[illegible]	[illegible]	[illegible]
पुरुष	[illegible]	[illegible]	[illegible]	[illegible]	[illegible]	[illegible]
महिला	[illegible]	[illegible]	[illegible]	[illegible]	[illegible]	[illegible]
[illegible]						
जम्मा	[illegible]	[illegible]	[illegible]	[illegible]	[illegible]	[illegible]
पुरुष	[illegible]	[illegible]	[illegible]	[illegible]	[illegible]	[illegible]
महिला	[illegible]	[illegible]	[illegible]	[illegible]	[illegible]	[illegible]
[illegible]						
जम्मा	[illegible]	[illegible]	[illegible]	[illegible]	[illegible]	[illegible]
पुरुष	[illegible]	[illegible]	[illegible]	[illegible]	[illegible]	[illegible]
महिला	[illegible]	[illegible]	[illegible]	[illegible]	[illegible]	[illegible]
[illegible]						
जम्मा	[illegible]	[illegible]	[illegible]	[illegible]	[illegible]	[illegible]
पुरुष	[illegible]	[illegible]	[illegible]	[illegible]	[illegible]	[illegible]
महिला	[illegible]	[illegible]	[illegible]	[illegible]	[illegible]	[illegible]
[illegible]						
जम्मा	[illegible]	[illegible]	[illegible]	[illegible]	[illegible]	[illegible]
पुरुष	[illegible]	[illegible]	[illegible]	[illegible]	[illegible]	[illegible]
महिला	[illegible]	[illegible]	[illegible]	[illegible]	[illegible]	[illegible]

लिंग	५ वर्ष र सो भन्दा माथिको जनसंख्या	जनसंख्या			नखुलेको	[illegible]
		राम्रो र ठीक हुने बताएको	राम्रो नभन्ने बताएको	राम्रो र ठीक हुने नबताएको		
वडा नं. १४						
जम्मा	[illegible]	[illegible]	[illegible]	[illegible]	०	[illegible]
पुरुष	[illegible]	[illegible]	[illegible]	[illegible]	०	[illegible]
महिला	[illegible]	[illegible]	[illegible]	[illegible]	०	[illegible]
वडा नं. १५						
जम्मा	[illegible]	[illegible]	[illegible]	[illegible]	०	[illegible]
पुरुष	[illegible]	[illegible]	[illegible]	[illegible]	०	[illegible]
महिला	[illegible]	[illegible]	[illegible]	[illegible]	०	[illegible]
वडा नं. १६						
जम्मा	[illegible]	[illegible]	[illegible]	[illegible]	०	[illegible]
पुरुष	[illegible]	[illegible]	[illegible]	[illegible]	०	[illegible]
महिला	[illegible]	[illegible]	[illegible]	[illegible]	०	[illegible]
वडा नं. १८						
जम्मा	[illegible]	[illegible]	[illegible]	[illegible]	२	[illegible]
पुरुष	[illegible]	[illegible]	[illegible]	[illegible]	१	[illegible]
महिला	[illegible]	[illegible]	[illegible]	[illegible]	०	[illegible]

स्रोत: राष्ट्रिय जनगणना २०७८

४.६ सहर जनसंख्याले उठिएर गरेको सहभागिता विवरण

सहरको समावेशी विकास, उर्जायन, मानवको क्षमता वृद्धि, सैक्षिक उत्पादनशील र कमजोर प्रविधिका लागि महत्वपूर्ण आधार रहन्छ। सहर जनसंख्याले कुन तह उठिएर गरेको छ भन्ने विषयले पुर्ती सरोकार राख्दछ। जनगणना २०७८ को गणिका अनुसार कुल सहर जनसंख्यामध्ये सक्रियता बढी २९.१०% व्यक्तिहरूले प्राथमिक तहा लगा १ देखि ५ सम्म उठिएर गरेका छन्। यसरी नै निम्न माध्यमिक तह २३.३०% ले उठिएर गरेका छन भने माध्यमिक तह उठिएर गर्नेमा १६.९६% रहेका छन्। जनगणना २०७८ को गणिका अनुसार सहर पुरुष र महिलाहरूमध्ये प्रविधिगत कार्यमिक तह नै उठिएर गरेका छन् जसमा पुरुषको अंश २९.३२% र महिलाको अंश २८.८६% रहेको छ। जसको विस्तृत विवरण तलको तालिका ४.१० मा दिइएको छ।

तालिका ५.१०: साक्षर जनसंख्यासे उत्तीर्ण गरेको तह

उत्तीर्ण गरेको तह	जम्मा		पुरुष		महिला	
	संख्या	प्रतिशत	संख्या	प्रतिशत	संख्या	प्रतिशत
जम्मा	[illegible]	१००.००	[illegible]	१००.००	[illegible]	१००.००
पूर्व प्राथमिक तह	[illegible]	[illegible]	[illegible]	[illegible]	[illegible]	[illegible]
प्राथमिक तह(१-५)	[illegible]	[illegible]	[illegible]	[illegible]	[illegible]	[illegible]
निम्न माध्यमिक तह(६-८)	[illegible]	[illegible]	[illegible]	[illegible]	[illegible]	[illegible]
माध्यमिक तह(९-१०)	[illegible]	[illegible]	[illegible]	[illegible]	[illegible]	[illegible]
एस.एल.सि.वा सो सरह	[illegible]	[illegible]	[illegible]	[illegible]	[illegible]	[illegible]
प्रमाणपत्र वा सो सरह	[illegible]	[illegible]	[illegible]	[illegible]	[illegible]	[illegible]
स्नातक वा सो सरह	[illegible]	[illegible]	[illegible]	[illegible]	[illegible]	[illegible]
स्नातकोत्तर वा सो सरह	[illegible]	[illegible]	[illegible]	[illegible]	[illegible]	[illegible]
अन्य	[illegible]	[illegible]	[illegible]	[illegible]	[illegible]	[illegible]
तह नभएको	[illegible]	[illegible]	[illegible]	[illegible]	[illegible]	[illegible]
तह उल्लेख नभएको	[illegible]	[illegible]	[illegible]	[illegible]	[illegible]	[illegible]

स्रोत: राष्ट्रिय जनगणना २०७८

रेखाचित्र ५.१: नगरपालिकाका साक्षर जनसंख्यासे उत्तीर्ण गरेको तह (प्रतिशतमा)

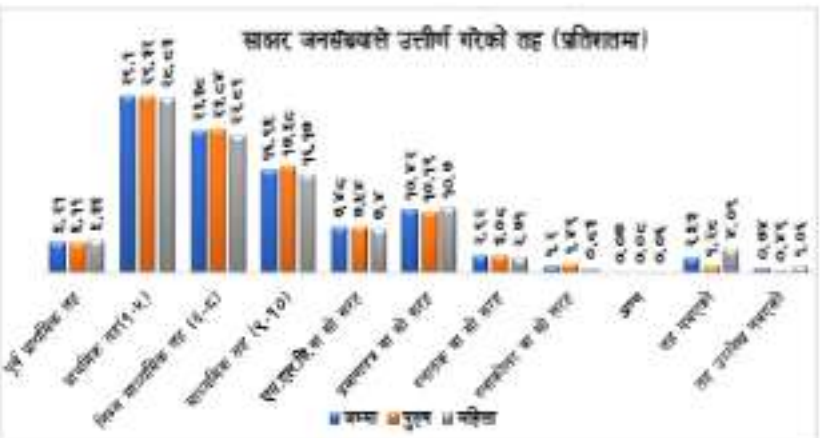

४.७ ५ वर्ष देखि २५ वर्ष सम्मका हाल स्कुल नगईरहेका वा विगतमा गएको जनसंख्याको विवरण

सामान्यतया ५ देखि २५ वर्ष समका जनसंख्या अध्ययनरत हुन्छन् भनी मान्यताका साथ जनगणनामा ५ देखि २५ वर्ष उमेर समूहका व्यक्तिहरुमा हाल स्कुल नगईरहेको र विगतमा स्कुल गएको भनी जुन संख्याको जानकारी प्राप्त भयेको थियो त्यसलाई ५ देखि २५ वर्षसम्मका कुल २७०३४ जना मध्ये ४१४५ (१८.२२%) जना हाल स्कुल कलेज नगईरहेको देखिन्छ भने २,११३ (७०.३२%) जना विगतमा स्कुल कलेज गएको तर वर्तमानका समयमा स्कुल कलेज नगएको देखिन्छ। यसरी नै ६४४ (३.१०%) जना कहिल्यै स्कुल कलेज नगएको पाइन्छ भने २४७०.११% जनाको राम्रो रुपमा नखुलेको छ। ५ देखि २५ वर्षसम्मका कुल पुरुषमध्ये हाल स्कुल कलेज नगईरहेका पुरुषहरु७७.२४% र कुल महिलामध्ये हाल स्कुल कलेज नगईरहेका महिला ६६.२५%रहेको छ। यहाबाट हामिले विस्तृत विवरण तलको तालिका ४.११ मा देख्नको छ ।

तालिका ४.११: हाल स्कुल नगईरहेका वा विगतमा स्कुल गएको जनसंख्याको विवरण

लिङ्ग	५ वर्ष देखि २५ वर्ष सम्मका जनसंख्या	हाल स्कुल कलेज नगईरहेको	विगतमा स्कुल कलेज गएको	कहिल्यै स्कुल कलेज नगएको	नखुलेको
उमथङ गाउँपालिका					
जम्मा	२७०३४	४१४५	६४४	२४७०	११
पुरुष	१७४६७	४४४६	१४६१	१२८	११
महिला	१०२६७	१८०९	६०९१	२१६	११
वडा नं. १					
जम्मा	४७४	६४६	१६६	३४	३
पुरुष	२६२	२१६	१४२	१६	१
महिला	२१६	२१३	२४	१८	२
वडा नं. २					
जम्मा	६६४	४४९	१७१	२६	३
पुरुष	३४३	२३४	९१	१६	१
महिला	३२१	२१६	८१	१०	२
वडा नं. ३					
जम्मा	६८०	३२६	१०४	६	१
पुरुष	३६३	१००	३०	१	०
महिला	३१७	२२६	६४	५	१
वडा नं. ४					
जम्मा	८२४	५०१	१९२	२४	२
पुरुष	४०६	२४१	८०	११	०
महिला	४१९	२६०	१११	१४	१
वडा नं. ५					
जम्मा	४८४	३६१	१६०	१४	१
पुरुष	२८४	१९४	४१	१	२
महिला	२००	१६६	६९	६	०

लिंग	५ वर्ष देखि १८ वर्ष उमेरका जनसंख्या	कुल स्कुल भर्ना गरेकोहरु	जिउँदा स्कुल भर्ना गरेको	अपाङ्ग स्कुल भर्ना गरेको	स्कुलबाहिरे
वडा नं. १					
जम्मा	९१७	११८	१०९	९८	१
पुरुष	४९९	२०४	९९	१४	२
महिला	४१९	९१४	८०	९९	०
वडा नं. २					
जम्मा	२०६०	७८६	२०७	६२	४
पुरुष	५२९	४२४	१०६	१	४
महिला	११७	३६१	९९१	९१	१
वडा नं. ८					
जम्मा	८०९	५४९	९१८	४९	०
पुरुष	९१६	२७९	१०४	४२	०
महिला	४१९	२६५	९१९	६१	०
वडा नं. ९					
जम्मा	९१०	५९१	३१०	१०	१
पुरुष	४७०	२०१	१५२	४९	०
महिला	४४०	२६०	१५८	१४	१
वडा नं. १०					
जम्मा	१४५८	९७०	४५९	६८	१
पुरुष	७१४	५१०	२०४	९१	१
महिला	७९१	४६०	२१८	२६	०
वडा नं. ११					
जम्मा	५१०	४४९	९७९	०	१
पुरुष	२८४	१९९	१०४	०	०
महिला	२२६	१६६	७५	०	१
वडा नं. १२					
जम्मा	८१०	५९९	२४९	६१	५
पुरुष	४१९	२५५	१२०	९१	३
महिला	४२१	२६४	१२९	२९	२
वडा नं. १३					
जम्मा	५९६	६८१	१४४	०	०
पुरुष	२७०	९१६	७९	२	०
महिला	३५९	१४८	६५	२	०
वडा नं. १४					
जम्मा	२९४१	२०५२	६६९	४१	०
पुरुष	८१४	५४४	१६३	१७	०
महिला	८२६	५०८	२९६	२४	०

लिङ्ग	५ वर्ष देखि २५ वर्ष उमेरका जनसंख्या	हाल स्कुल कलेज गईरहेको	बिगतमा स्कुल कलेज गएको	कहिल्यै स्कुल कलेज नगएको	नखुलेको
			वडा नं. १५		
जम्मा	१११७	१११०	५५१	१८	०
पुरुष	१०१	१११	२५४	११	०
महिला	१०११	११९	३३५	५७	०
			वडा नं. १६		
जम्मा	२६८०	२७८८	८२१	११	०
पुरुष	१३३६	१३२	३८३	२१	०
महिला	१३४४	८५१	४४१	४१	०
			वडा नं. १७		
जम्मा	१११८	१४८१	५८१	५५	०
पुरुष	१०४१	७५०	२७१	२२	०
महिला	१०७५	७३२	३१०	३३	०
			वडा नं. १८		
जम्मा	२०७८	१४४४	५८१	५१	०
पुरुष	१०३७	७१८	२२१	२०	०
महिला	१०४१	७२६	२८१	३१	०

स्रोत: राष्ट्रिय जनगणना २०७८

रेखाचित्र ५.२: नगरपालिकाका हाल स्कुल गएका वा नगएका विभाग

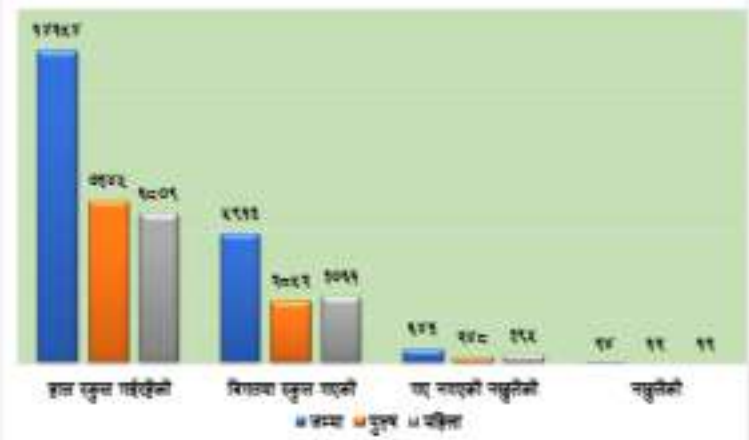

४.८ अध्ययन गरेको क्षेत्र

राष्ट्रिय जनगणना २०७४ अनुसार यस गाउँपालिकाका प्रत्येक वडा मा सोध्ना गरिको शैक्षिक योग्यता भएका कुल जनसंख्या ११८१ मध्ये अध्ययन गरेको क्षेत्र हेर्दा ३३.२१% ले शिक्षाक्षेत्रमा व्यवस्थापन संकाय मध्ये ३०.०४% र मानविकी तथा सामाजिक शास्त्र ९.३०% र विज्ञान तथा प्रविधि तर्फ ८.०५% रहेको देखिन्छ। शैक्षिक तुलना विशेष गर्दा पुरुषहरुमध्ये हेर्दै जाँदा पुरुषहरु ३१.३२% ले व्यवस्थापन अध्ययन गरेको पाइयो भने महिलाको कुरामा हेर्दै जाँदा ४२.६३% ले मात्र शिक्षा संकाय अध्ययन गरेको पाइयो। पुरुषको भोटी रोजाइको विषय शिक्षा संकाय र महिलाको व्यवस्थापन भएको पाइयो। विज्ञान तथा प्रविधि तर्फ पुरुषको तुलनामा महिलाको कम रोजाइ भएको देखिन्छ । अध्ययन गरेको क्षेत्र अनुसारको विवरण तलको तालिका ४.१२ मा विस्तृत रुपमा देखाइएको छ।

तालिका अध्ययन गरेको क्षेत्र अनुसारको विवरण ४.१२

[illegible]	[illegible]	[illegible]	[illegible]	[illegible]	[illegible]	[illegible]	[illegible]	[illegible]	[illegible]	[illegible]	[illegible]	[illegible]	[illegible]	[illegible]
[illegible]	[illegible]	[illegible]	[illegible]	[illegible]	[illegible]	[illegible]	[illegible]	[illegible]	[illegible]	[illegible]	[illegible]	[illegible]	[illegible]	[illegible]
[illegible]	[illegible]	[illegible]	[illegible]	[illegible]	[illegible]	[illegible]	[illegible]	[illegible]	[illegible]	[illegible]	[illegible]	[illegible]	[illegible]	[illegible]
[illegible]	[illegible]	[illegible]	[illegible]	[illegible]	[illegible]	[illegible]	[illegible]	[illegible]	[illegible]	[illegible]	[illegible]	[illegible]	[illegible]	[illegible]
[illegible]	[illegible]	[illegible]	[illegible]	[illegible]	[illegible]	[illegible]	[illegible]	[illegible]	[illegible]	[illegible]	[illegible]	[illegible]	[illegible]	[illegible]
[illegible]	[illegible]	[illegible]	[illegible]	[illegible]	[illegible]	[illegible]	[illegible]	[illegible]	[illegible]	[illegible]	[illegible]	[illegible]	[illegible]	[illegible]
[illegible]	[illegible]	[illegible]	[illegible]	[illegible]	[illegible]	[illegible]	[illegible]	[illegible]	[illegible]	[illegible]	[illegible]	[illegible]	[illegible]	[illegible]
[illegible]	[illegible]	[illegible]	[illegible]	[illegible]	[illegible]	[illegible]	[illegible]	[illegible]	[illegible]	[illegible]	[illegible]	[illegible]	[illegible]	[illegible]
[illegible]	[illegible]	[illegible]	[illegible]	[illegible]	[illegible]	[illegible]	[illegible]	[illegible]	[illegible]	[illegible]	[illegible]	[illegible]	[illegible]	[illegible]
[illegible]	[illegible]	[illegible]	[illegible]	[illegible]	[illegible]	[illegible]	[illegible]	[illegible]	[illegible]	[illegible]	[illegible]	[illegible]	[illegible]	[illegible]
[illegible]	[illegible]	[illegible]	[illegible]	[illegible]	[illegible]	[illegible]	[illegible]	[illegible]	[illegible]	[illegible]	[illegible]	[illegible]	[illegible]	[illegible]
[illegible]	[illegible]	[illegible]	[illegible]	[illegible]	[illegible]	[illegible]	[illegible]	[illegible]	[illegible]	[illegible]	[illegible]	[illegible]	[illegible]	[illegible]
[illegible]	[illegible]	[illegible]	[illegible]	[illegible]	[illegible]	[illegible]	[illegible]	[illegible]	[illegible]	[illegible]	[illegible]	[illegible]	[illegible]	[illegible]
[illegible]	[illegible]	[illegible]	[illegible]	[illegible]	[illegible]	[illegible]	[illegible]	[illegible]	[illegible]	[illegible]	[illegible]	[illegible]	[illegible]	[illegible]
[illegible]	[illegible]	[illegible]	[illegible]	[illegible]	[illegible]	[illegible]	[illegible]	[illegible]	[illegible]	[illegible]	[illegible]	[illegible]	[illegible]	[illegible]
[illegible]	[illegible]	[illegible]	[illegible]	[illegible]	[illegible]	[illegible]	[illegible]	[illegible]	[illegible]	[illegible]	[illegible]	[illegible]	[illegible]	[illegible]
[illegible]	[illegible]	[illegible]	[illegible]	[illegible]	[illegible]	[illegible]	[illegible]	[illegible]	[illegible]	[illegible]	[illegible]	[illegible]	[illegible]	[illegible]
[illegible]	[illegible]	[illegible]	[illegible]	[illegible]	[illegible]	[illegible]	[illegible]	[illegible]	[illegible]	[illegible]	[illegible]	[illegible]	[illegible]	[illegible]
[illegible]	[illegible]	[illegible]	[illegible]	[illegible]	[illegible]	[illegible]	[illegible]	[illegible]	[illegible]	[illegible]	[illegible]	[illegible]	[illegible]	[illegible]
[illegible]	[illegible]	[illegible]	[illegible]	[illegible]	[illegible]	[illegible]	[illegible]	[illegible]	[illegible]	[illegible]	[illegible]	[illegible]	[illegible]	[illegible]
[illegible]	[illegible]	[illegible]	[illegible]	[illegible]	[illegible]	[illegible]	[illegible]	[illegible]	[illegible]	[illegible]	[illegible]	[illegible]	[illegible]	[illegible]

[illegible]	[illegible]	[illegible]	[illegible]	[illegible]	[illegible]	[illegible]	[illegible]	[illegible]	[illegible]	[illegible]	[illegible]	[illegible]	[illegible]	[illegible]
३०-३४	[illegible]	[illegible]	[illegible]	[illegible]	[illegible]	[illegible]	[illegible]	[illegible]	[illegible]	[illegible]	०	[illegible]	[illegible]	[illegible]
३५-३९	[illegible]	[illegible]	[illegible]	[illegible]	[illegible]	[illegible]	[illegible]	[illegible]	[illegible]	०	[illegible]	[illegible]	[illegible]	[illegible]
४०-४४	[illegible]	[illegible]	[illegible]	[illegible]	[illegible]	[illegible]	[illegible]	[illegible]	[illegible]	०	०	[illegible]	[illegible]	[illegible]
४५-४९	[illegible]	[illegible]	[illegible]	[illegible]	[illegible]	०	[illegible]	[illegible]	[illegible]	[illegible]	०	[illegible]	०	[illegible]
५०-५४	[illegible]	[illegible]	[illegible]	[illegible]	[illegible]	[illegible]	०	[illegible]	[illegible]	[illegible]	०	०	[illegible]	[illegible]
५५-५९	[illegible]	[illegible]	[illegible]	[illegible]	[illegible]	[illegible]	[illegible]	[illegible]	[illegible]	०	०	०	०	[illegible]
६०-६४	[illegible]	[illegible]	[illegible]	[illegible]	[illegible]	[illegible]	[illegible]	[illegible]	[illegible]	०	०	०	०	[illegible]
६५-६९	[illegible]	[illegible]	[illegible]	[illegible]	[illegible]	०	[illegible]	०	०	०	[illegible]	०	[illegible]	०
७०-७४	[illegible]	[illegible]	[illegible]	[illegible]	[illegible]	[illegible]	[illegible]	[illegible]	[illegible]	०	०	०	[illegible]	[illegible]
७५+	[illegible]	[illegible]	[illegible]	[illegible]	[illegible]	[illegible]	०	०	[illegible]	०	०	०	[illegible]	०
महिला														
जम्मा	[illegible]	[illegible]	[illegible]	[illegible]	[illegible]	[illegible]	[illegible]	[illegible]	[illegible]	[illegible]	[illegible]	[illegible]	[illegible]	[illegible]
प्रतिशत	[illegible]	[illegible]	[illegible]	[illegible]	[illegible]	[illegible]	[illegible]	[illegible]	[illegible]	[illegible]	[illegible]	[illegible]	[illegible]	[illegible]
१०-१४	[illegible]	[illegible]	[illegible]	[illegible]	[illegible]	०	०	[illegible]	[illegible]	[illegible]	[illegible]	०	[illegible]	[illegible]
१५-१९	[illegible]	[illegible]	[illegible]	[illegible]	[illegible]	[illegible]	[illegible]	[illegible]	[illegible]	[illegible]	०	०	[illegible]	[illegible]
२०-२४	[illegible]	[illegible]	[illegible]	[illegible]	[illegible]	[illegible]	[illegible]	[illegible]	[illegible]	०	[illegible]	[illegible]	[illegible]	[illegible]
२५-२९	[illegible]	[illegible]	[illegible]	[illegible]	[illegible]	[illegible]	[illegible]	[illegible]	[illegible]	[illegible]	[illegible]	[illegible]	[illegible]	[illegible]
३०-३४	[illegible]	[illegible]	[illegible]	[illegible]	०	[illegible]	०	[illegible]	०	०	०	०	[illegible]	०
३५-३९	[illegible]	[illegible]	[illegible]	[illegible]	[illegible]	[illegible]	०	०	०	०	०	०	[illegible]	[illegible]
४०-४४	[illegible]	०	[illegible]	[illegible]	[illegible]	[illegible]	०	०	[illegible]	०	०	०	[illegible]	[illegible]
४५-४९	[illegible]	[illegible]	[illegible]	[illegible]	[illegible]	[illegible]	०	०	०	०	०	०	[illegible]	[illegible]
५०-५४	[illegible]	[illegible]	[illegible]	[illegible]	०	०	०	[illegible]	०	०	०	०	०	०
५५-५९	[illegible]	[illegible]	[illegible]	[illegible]	०	०	०	०	०	०	०	०	[illegible]	०
६०-६४	[illegible]	[illegible]	[illegible]	[illegible]	[illegible]	[illegible]	०	०	०	०	०	०	०	०
६५-६९	[illegible]	०	[illegible]	[illegible]	०	०	०	०	०	०	०	०	०	०
७०-७४	[illegible]	०	[illegible]	[illegible]	०	०	०	०	०	०	०	०	०	०
७५+	[illegible]	०	[illegible]	[illegible]	०	०	०	०	०	०	०	०	०	०

[illegible]

रेखाचित्र ४.३: अध्ययन गरेको क्षेत्र अनुसारको विवरण

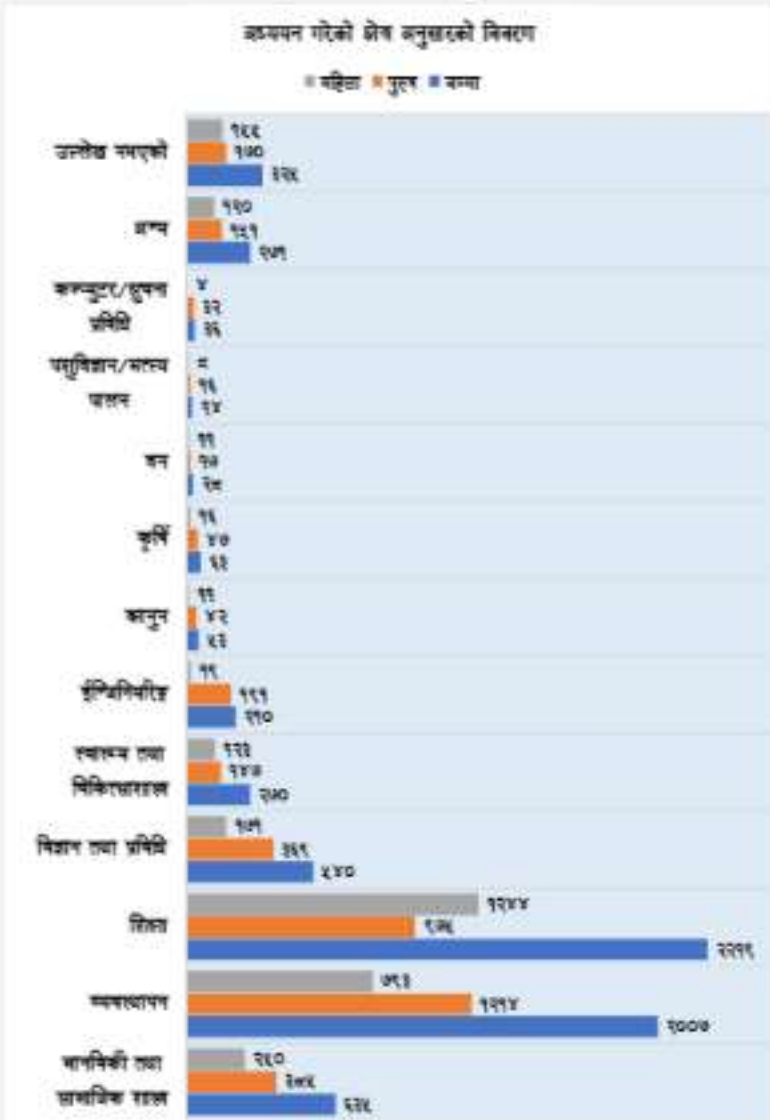

खण्ड ५ : बसाईसराई सम्बन्धी विवरण

५.१ जन्मस्थानको आधारमा जनसंख्या

राष्ट्रिय जनगणना २०७८ अनुसार रामराज नगरपालिकाको जम्मा जनसंख्या ६५,०१० मध्ये नेपालभित्र जन्मेका ९३,०२५, विदेशमा जन्मेका ९,४९५ रहेका छन्। नेपाल भित्र जन्मेका मध्ये यही प्रदेशभरी ४,६२२, जिल्लाको यही पालिका (रामराज नगरपालिका) मा जन्मेका कुल जनसंख्याको ७१.६७% यही प्रदेशभरी ४,६२२, जिल्लाको अर्को पालिकामा जन्मेका १०.९८% यही प्रदेश प्रदेशभरी ४,६२२, जिल्लामा ८३,६६५ जन्मेका र प्रदेशभरी ४,६२२, जिल्ला बाहेकका अर्को जिल्लामा जन्मेका कुल जनसंख्याको ९.३९% रहेको देखिन्छ ।

लैङ्गिक दृष्टिमा जन्मस्थान हेर्दा यही पालिका (सैनामैना नगरपालिका) मा जन्मेका पुरुष (४६,१८४) महिला (४१,०१४) भन्दा हेरै धेरैको देखिन्छ भने अर्को पालिकामा जन्मेका पुरुष (२,४४४) महिला (६,०७४) भन्दा धेरै धेरैको देखिन्छ। जन्मस्थानको आधारमा जनसंख्याको विस्तृत विवरण तलको तालिका ५.१ मा दिइएको छ।

तालिका ५.१: रामराजनगरपालिकाको जन्मस्थानको आधारमा जनसंख्या

लिङ्ग/यही प्रदेश	जनसंख्या	नेपाल भित्र जन्मेको	यही जिल्लामा जन्मेको			अर्को जिल्लामा जन्मेको	विदेशमा जन्मेको	जन्म स्थान खुलेको
			जम्मा	यही पालिकामा जन्मेको	अर्को पालिकामा जन्मेको			
जम्मा	६५०१०	९३५२५	८३६६५	४६४२२	७०२९	९००८	४४९०	५९
प्रतिशत	१००.००	९९.०९	८९.६५	४९.६७	१०.९८	९.६९	४.८९	०.०८
पुरुष	३१६६९	३१२३०	२९,०४१	२०८७०	१,४९	२०८९	४३८	१८
प्रतिशत	१००.००	९८.६८	९१.९७	६९.९०	३.७४	६.६९	१.३८	०.०९
महिला	३३३४१	३८३९९	३३७७०	२७५६९	६०६६	३९९९	४०५२	४१
प्रतिशत	१००.००	८९.६३	९९.२९	८२.४४	१८.१९	११.४७	१२.४०	०.०४

स्रोत: राष्ट्रिय जनगणना २०७८

५.२ जन्मेको देश

यहाँ जन्मस्थान विदेश भएका व्यक्तिहरुको उत्पत्ति जन्मेको मुलुक अनुसार वर्गीकरण गरिएको छ। विदेशमा जन्म भएका जम्मा जनसंख्या ९,४९० जना मध्ये सर्वाधिक बढी भारतमा ९,३९४ जना (९९.६४%) को जन्म भएको छ। पुरुष र महिलाको विचारा हेर्दा विदेशमा जन्म भएका कुल पुरुष ५,८० मध्ये भारतमा ३९१ जना (९८.२४%) को जन्म भएको पाइएको छ भने कुल विदेशमा जन्म भएका महिला ४,०१२ मध्ये भारतमा ४,००३ जना (९९.७८%) महिला जन्मेको देखिन्छ।भारत पछि दोस्रो जन्मेको मुलुकमा क्रमिक मुलुक रहेको छ जसमा कुल ८ जना (०.९८%) को जन्म भएको पाइएको छ। यसको विस्तृत विवरण तलको तालिका ५.२ मा दिइएको छ।

तालिका ५.२: विदेशमा जन्म भएकाहरु जन्म भएको देश अनुसारको जनसंख्या विवरण

जन्म स्थान	जम्मा		पुरुष		महिला	
	संख्या	प्रतिशत	संख्या	प्रतिशत	संख्या	प्रतिशत
जम्मा	४४३०	१००.००	११८	१००.००	४०१२	१००.००
नेपाल	४२९४	९९.९४	११९	९८.९४	४०७५	९९.७८
भारत मुलुक	१	०.०९	०	०.००	१	०.१०
मालेशिया मुलुक	८	०.१८	१	०.०९	७	०.१०
जापानमुलुक	९	०.०९	९	०.७६	०	०.००
अन्य एशियाली मुलुक	२	०.०५	२	०.१७	०	०.००
म.अ. मुलुकहरु	०	०.००	०	०.००	०	०.००
अन्य युरोपेली मुलुक	०	०.००	०	०.००	०	०.००
उत्तर अमेरिकी मुलुक	०	०.००	०	०.००	०	०.००
दक्षिण अमेरिकी मुलुक	०	०.००	०	०.००	०	०.००
अफ्रिका	०	०.००	०	०.००	०	०.००
प्रशान्तिक टापु मुलुक	०	०.००	०	०.००	०	०.००
अन्य	०	०.००	०	०.००	०	०.००
नखुलेको	२	०.०२	०	०.००	२	०.०२

स्रोत: राष्ट्रिय जनगणना २०७८

५.३ पछिल्लो पटक भएको घरेको स्थानको आधारमा जनसंख्या

राष्ट्रिय जनगणना २०७८ मा हुने मसौदा गरिएको घरिहेको घरिका मन्या सन्तो भगाडी भर्को कुल ठाउँमा मसौदा गरेका थिए भने जिवरा संकलन गरिएको डिजी यसको मुख्य उद्देश्य जनसंख्याको बसाईसराईको अध्ययन गर्नु हो। यस रामग्राम गाउँपालिकामा हुने जनगणना मसौदा गरिएको कुल जनसंख्या ६५,०१७ मध्ये भर्को घरानमा आईएर यो मसौदा गरेका व्यक्तिहरु ४८,०१७ (७१.००%) रहेका छन्। त्यसमध्ये पुरुष २८,४८२ र महिला १७,५९५ रहेका छन्।

कुल जनसंख्याको ११.२७% व्यक्तिहरु पछिल्लो पटक गन्तव्यको बसुप. जिल्लाको रामग्राम गाउँपालिका बाहेक भर्को पालिकाबाट बसाई सरेर रामग्राम गाउँपालिकामा आएको देखिन्छ भने नगन्तव्यको बसुप. जिल्ला मन्या बाहिरी जिल्लाबाट १.०१% र विदेशबाट ०.४७% व्यक्तिहरु बसाई सरेर रामग्राम गाउँपालिकामा आएको देखिन्छ। यसको पालिकामा बसाई सरुवाको विस्तृत विवरण तल्लो पाटामा छ।

तालिका ५.३: पहिलाको सहज बसाई सर्नेको संख्याको आधारमा जनसङ्ख्या

[illegible]	[illegible]	[illegible]	जम्मा [illegible]				[illegible]				[illegible]
			[illegible]				[illegible]				
			[illegible]	[illegible]	[illegible]	[illegible]	[illegible]	[illegible]	[illegible]	[illegible]	
[illegible]	[illegible]	[illegible]	[illegible]	[illegible]	[illegible]	[illegible]	[illegible]	[illegible]	[illegible]	[illegible]	[illegible]
[illegible]	[illegible]	[illegible]	[illegible]	[illegible]	[illegible]	[illegible]	[illegible]	[illegible]	[illegible]	[illegible]	[illegible]
[illegible]	[illegible]	[illegible]	[illegible]	[illegible]	[illegible]	[illegible]	[illegible]	[illegible]	[illegible]	[illegible]	[illegible]
[illegible]	[illegible]	[illegible]	[illegible]	[illegible]	[illegible]	[illegible]	[illegible]	[illegible]	[illegible]	[illegible]	[illegible]
[illegible]	[illegible]	[illegible]	[illegible]	[illegible]	[illegible]	[illegible]	[illegible]	[illegible]	[illegible]	[illegible]	[illegible]
[illegible]	[illegible]	[illegible]	[illegible]	[illegible]	[illegible]	[illegible]	[illegible]	[illegible]	[illegible]	[illegible]	[illegible]

स्रोत: राष्ट्रिय जनगणना २०७८

५.४ मुलुकभित्रकै अर्को स्थानबाट यस स्थानमा बसोबास गर्न आउनुको कारण

राष्ट्रिय जनगणना २०७८ मा यस रामग्राम गाउँपालिका भन्दा बाहिरी स्थानबाट रामग्राम गाउँपालिकामा बसोबास गर्न आउनुको कारणको विवरण गरिएको छ। जसमा यस गाउँपालिकामा अर्को स्थानबाट सम्बन्धबाटै सरेर आउनुको कारणमा आश्रित मात्र १०.०५% विवाहबाट ११.११% जन्म कारणले ३.६०% र काम वा रोजगारी गर्न ६.५०% रहेको छ। लैङ्गिक हिसाब हेर्दा पुरुषमा २६.८२% व्यक्तिहरू आश्रित हुनाले यस गाउँपालिकामा बसोबास गर्न बढी आउनु भएको देखिन्छ भने महिलाको हकमा ८३.७१% व्यक्तिहरू विवाहका कारण यस गाउँपालिकामा बसोबास गर्न बढी आउनु भएको देखिन्छ। लिङ्ग र उमेर समूह गरेर हेर्दा तलको तालिका ५.४ मा विस्तृत हुनाले देखाइएको छ।

तालिका ५.४: अर्को जनिका र अर्को जिल्लाबाट यस जनिकामा बसोबास गर्न आउनुको कारण

लिङ्ग र उमेर समूह	जम्मा	[illegible]	[illegible]	[illegible]	[illegible]	[illegible]	[illegible]	[illegible]	[illegible]	[illegible]	[illegible]
जम्मा	[illegible]	[illegible]	[illegible]	[illegible]	[illegible]	[illegible]	[illegible]	[illegible]	[illegible]	[illegible]	[illegible]
प्रतिशत	१००.००	[illegible]	[illegible]	[illegible]	[illegible]	[illegible]	[illegible]	[illegible]	[illegible]	[illegible]	[illegible]
००-०० वर्ष	[illegible]	०	०	०	०	[illegible]	०	०	[illegible]	०	[illegible]
०५-०९ वर्ष	[illegible]	०	०	[illegible]	०	[illegible]	०	०	[illegible]	०	[illegible]
१०-१४ वर्ष	[illegible]	[illegible]	०	[illegible]	[illegible]	[illegible]	०	०	[illegible]	[illegible]	[illegible]
१५-१९ वर्ष	[illegible]	[illegible]	[illegible]	[illegible]	[illegible]	[illegible]	[illegible]	[illegible]	[illegible]	[illegible]	[illegible]
२०-२४ वर्ष	[illegible]	[illegible]	[illegible]	[illegible]	[illegible]	[illegible]	[illegible]	[illegible]	[illegible]	[illegible]	[illegible]
२५-२९ वर्ष	[illegible]	[illegible]	[illegible]	[illegible]	[illegible]	[illegible]	[illegible]	[illegible]	[illegible]	[illegible]	[illegible]

लिंग र उमेर समूह	जम्मा	[illegible]	[illegible]	[illegible]	[illegible]	[illegible]	[illegible]	[illegible]	[illegible]	[illegible]	[illegible]
३०–३४ वर्ष	१९०८	१११	३१	८	१२७५	७९	१	१७	१०	५०	१४
३५–३९ वर्ष	१३१४	१२०	४९	१४	१२८१	१३	१	२१	११	१२	१०
४०–४४ वर्ष	१३३४	१५	४९	५	१२६	७१	१	१३	१२	७०	१३
४५–४९ वर्ष	१०७४	७९	१०	४	७१३	५९	१	१९	१८	७५	१
५०–५४ वर्ष	१०२२	७८	१०	१	७१२	७५	१	१०	१५	७०	७
५५–५९ वर्ष	९७१	१०	२५	०	११२	१८	१	२१	११	५९	१
६०–६४ वर्ष	८४५	१३	२२	४	१७१	४४	०	१४	१	५४	४
६५–६९ वर्ष	५१४	२९	११	१	२४४	२१	४	१७	१५	४५	१
७०–७४ वर्ष	३३१	१५	७	०	१९८	१४	१	१	४	५५	८
७५+ वर्ष	२१७	४२	९	१	१११	३१	२	११	१	५९	१
पुरुष											
जम्मा	१३१०	१,००	१,८८	१०४	१६,२	१,०४	११	१११	१२५	४१०	५२
प्रतिशत	१००.००	१५.४१	४.१०	४.३१	६.४४	१५.४१	०.४४	४.७०	४.८४	१२.८०	१.१०
००–०४ वर्ष	२७	०	०	०	०	३१	०	०	०	०	१
०५–०९ वर्ष	८७	०	०	४	०	७१	०	०	४	०	७
१०–१४ वर्ष	१२१	१	०	१७	१	८१	०	०	४	१	४
१५–१९ वर्ष	१२१	८	१	१९	६	८१	१	०	७	१२	४
२०–२४ वर्ष	१८०	१४	६	१६	११	४१	१	४	११	१७	८
२५–२९ वर्ष	२१०	१०	१०	१०	२१	५१	१	१	१	१८	४
३०–३४ वर्ष	१२२	१८	१२	४	१४	३३	०	१	७	२१	२
३५–३९ वर्ष	१३७	११	३३	१	१७	२८	१	१३	८	१७	१
४०–४४ वर्ष	१२२	१९	१८	१	८	३४	१	७	१०	२१	६
४५–४९ वर्ष	१०१	४८	१२	१	१६	२४	०	१०	११	११	०
५०–५४ वर्ष	१०१	४१	२३	४	२१	२२	१	१६	२२	२१	१
५५–५९ वर्ष	७८१	४१	१७	०	२२	१३	१	१	१	१६	१
६०–६४ वर्ष	१२४	४१	१२	१	११	१३	०	७	१	३४	१
६५–६९ वर्ष	११४	२९	४२	३	८	१	१	१५	१	२१	१
७०–७४ वर्ष	३०	२२	४	०	२	७	१	८	३	१७	२
७५+ वर्ष	८०	१२	४	१	३	७	२	१२	७	३३	०
महिला											
जम्मा	१७८४१	१,८८	१११	१९	१,७८१	७१७	१६	६८	७७	२३०	१७
प्रतिशत	१००.००	२.१८	१.२२	०.८८	८१.७५	१.१२	०.१६	०.६१	०.१६	१.०४	०.८१
००–०४ वर्ष	३३	०	०	०	०	३१	०	०	१	०	१
०५–०९ वर्ष	७१	०	८	१	०	७०	०	०	१	८	३
१०–१४ वर्ष	१११	०	०	१९	३	७३	०	०	१	३	७
१५–१९ वर्ष	२७४	३	२	२७	१४३	८८	०	१	२	१०	१
२०–२४ वर्ष	१२८२	३४	३३	२६	१७१७	११	२	१	२०	२७	१
२५–२९ वर्ष	१३३८	४२	२२	१४	१४३१	३९	१	७	१०	२४	१४
३०–३४ वर्ष	१४१७	३३	१३	१	१११०	२२	१	७	१०	३१	१
३५–३९ वर्ष	१४१७	३१	१३	१	१११२	१८	१	८	८	३१	७

उमेर र उमेर समूह	जम्मा	[illegible]	[illegible]	[illegible]	[illegible]	[illegible]	[illegible]	[illegible]	[illegible]	[illegible]	[illegible]
१०-१४ वर्ष	[illegible]	[illegible]	[illegible]	[illegible]	[illegible]	[illegible]	[illegible]	[illegible]	[illegible]	[illegible]	[illegible]
१५-१९ वर्ष	[illegible]	[illegible]	[illegible]	[illegible]	[illegible]	[illegible]	[illegible]	[illegible]	[illegible]	[illegible]	[illegible]
२०-२४ वर्ष	[illegible]	[illegible]	[illegible]	[illegible]	[illegible]	[illegible]	[illegible]	[illegible]	[illegible]	[illegible]	[illegible]
२५-२९ वर्ष	[illegible]	[illegible]	[illegible]	[illegible]	[illegible]	[illegible]	[illegible]	[illegible]	[illegible]	[illegible]	[illegible]
३०-३४ वर्ष	[illegible]	[illegible]	[illegible]	[illegible]	[illegible]	[illegible]	[illegible]	[illegible]	[illegible]	[illegible]	[illegible]
३५-३९ वर्ष	[illegible]	[illegible]	[illegible]	[illegible]	[illegible]	[illegible]	[illegible]	[illegible]	[illegible]	[illegible]	[illegible]
४०-४४ वर्ष	[illegible]	[illegible]	[illegible]	[illegible]	[illegible]	[illegible]	[illegible]	[illegible]	[illegible]	[illegible]	[illegible]
४५-४९ वर्ष	[illegible]	[illegible]	[illegible]	[illegible]	[illegible]	[illegible]	[illegible]	[illegible]	[illegible]	[illegible]	[illegible]
५०-५४ वर्ष	[illegible]	[illegible]	[illegible]	[illegible]	[illegible]	[illegible]	[illegible]	[illegible]	[illegible]	[illegible]	[illegible]
५५-५९ वर्ष	[illegible]	[illegible]	[illegible]	[illegible]	[illegible]	[illegible]	[illegible]	[illegible]	[illegible]	[illegible]	[illegible]
६०-६४ वर्ष	[illegible]	[illegible]	[illegible]	[illegible]	[illegible]	[illegible]	[illegible]	[illegible]	[illegible]	[illegible]	[illegible]
६५+ वर्ष	[illegible]	[illegible]	[illegible]	[illegible]	[illegible]	[illegible]	[illegible]	[illegible]	[illegible]	[illegible]	[illegible]

स्रोत: राष्ट्रिय जनगणना २०७८

रेखाचित्र ४.१: उमेर समूह र लिङ्गअनुसार यस राजपथ नगरपालिकाका बासिन्दाको संख्या (%)

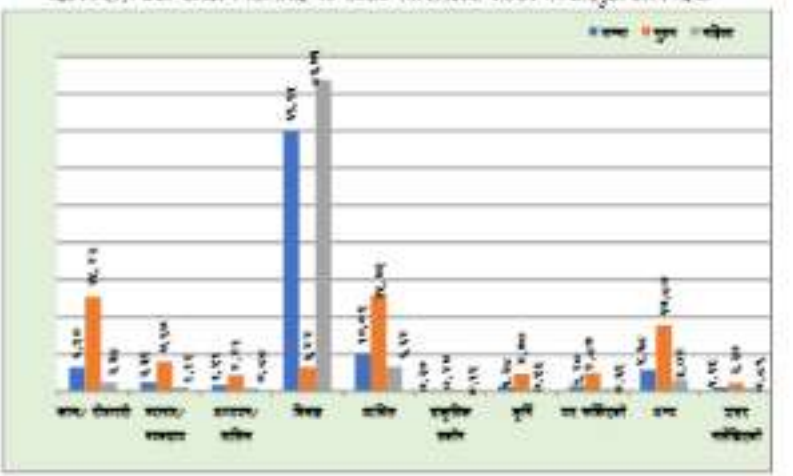

४.५ यस अधिको बसोबास भएको देश

राष्ट्रिय जनगणना २०७८ मा प्रमाण राजपथ नगरपालिकामा बसोबास भएको उद् राजपथ नगरपालिकामा बसोबास गर्नुभएका नागरै अघि विदेशमा बसोबास भएका व्यक्तिहरुको विवरण गरिएको छ। यसको क्रममा हेर्दा नगरपालिकामा बसोबास भएको उद् यहाँ बसोबास गर्नुभएका जनाले अघि भारतमा बसोबास गरिरहेका ९१.११% देखिन्छ। लिङ्गका हिसाबले हेर्दा ५२% पुरुष र ९९.१४% महिलाहरु भारतमा बसोबास गरिरहेका देखिए। त्यसैगरी अन्य मुलुकहरुमा ४.६१%, मध्यपूर्व देशहरुमा ४.०८% र अन्य एशियाली मुलुकहरुमा ०.०७% रहेको पाइन्छ भने अन्य मुलुकमा कम मात्रामा बसोबास गरेको पाइन्छ। यसको विस्तृत विवरण तलको तालिका ४.५ मा राखिएको छ ।

तालिका ४.४: यस अघिको बसोबास विदेश हुनेहरुको बसोबास गरेको देश

बसोबास कारण	जम्मा		पुरुष		महिला	
	संख्या	प्रतिशत	संख्या	प्रतिशत	संख्या	प्रतिशत
जन्म	३७९१	५००	८२१	५००	९५४०	५००
मरण	४१६	१९.१९	४४२	४९.००	११.१३	१९.१४
शहर भुक्तान	०	०.१५	१	०.१९	१	०.१५
शादिला भुक्तान	१९६	२.५१	१९०	१५.१८	६	०.१५
अन्यत्रबुर्ई	४९५	३.००	४०८	४०.८६	२५	०.४९
अन्य ग्रामीणको भुक्तान	४	०.०८	३	०.१६	१	०.०१
अ.ब. नागरक भुक्तानहरु	०	०.००	०	०.००	०	०.००
अन्य पुरोहितको भुक्तान	०	०.००	०	०.००	०	०.००
उत्तर अमेरिकाको भुक्तान	०	०.००	०	०.००	०	०.००
एशिया अमेरिकाको भुक्तान	०	०.००	०	०.००	०	०.००
अफ्रिका	२	०.०४	२	०.२४	०	०.००
प्यासिफिक क्षेत्र भुक्तान	१	०.०१	१	०.१६	०	०.००
अन्य	०	०.००	०	०.००	०	०.००
उल्लेख नभएको	१	०.०१	१	०.१२	०	०.००

स्रोत: राष्ट्रिय जनगणना २०७८

५.६ विदेशबाट यस स्थानमा बसोबास गर्न आउनुको कारण

राष्ट्रिय जनगणना २०७८ अनुसार पछिल्लोपटक विदेशमा बसोबास भएकी र जनगणनाकी समयमा यसपाल नगरपालिकामा बसोबास भएका व्यक्तिहरु यस नगरपालिकामा बसाईसराई गरेर आउनुको मुख्य कारण विवाह गर्दा ७९.१८४ व्यक्तिहरु विवाहका कारणले यहाँ आएको देखिन्छ। यर्फ पर्यटकको कारण ०.३१५, काम/रोजगारीका कारण १.३१५, शान्ति सुरक्षा कारणले ३.७२४ व्यक्तिहरु यस नगरपालिकामा आई बसोबास गरेको देखिन्छ। लिङ्ग र उमेर समूहगत हिसाब यसको विस्तृत विवरण तलको तालिका ५.६ मा राखिएको छ।

तालिका ५.६: यस क्षेत्रमा बसोबास विदेश हुनेको यस तालिकामा बसोबास गर्न आउनुको कारण

लिङ्ग र उमेर समूह	जम्मा	काम/ रोजगारी	व्यवसाय/ लगानी	पढाइ/ तालिम	विवाह	बसाई	स्वास्थ्य/ उपचार	शान्ति	यस परिवारको	अन्य	उल्लेख नभएको
जम्मा	४७९१	३०४	४०	१६	३६४०	१७४	४	११	४००	४२	४१
प्रतिशत	१००.००	६.३५	१.३०	०.३४	७५.९८	३.६१	०.१०	०.२९	८.३५	१.०५	१.०२
००-०४ वर्ष	३६	०	०	०	०	१	०	०	२	०	२
०५-०९ वर्ष	४७	०	०	१	०	३४	०	०	२	०	२
१०-१४ वर्ष	४४	१	०	६	६	११	०	०	१	१	६
१५-१९ वर्ष	७८	८	३	३	७४	१६	०	०	०	६	३
२०-२४ वर्ष	२४७	२७	६	१	२६६	२६	३	३	२१	२	३
२५-२९ वर्ष	४३१	४२	८	२	४०१	२४	०	२	४४	४	६
३०-३४ वर्ष	४७८	४०	१	२	४३१	१४	१	१	३६	१	४
३५-३९ वर्ष	४४३	४३	१८	१	४४८	११	०	१	३६	१	६
४०-४४ वर्ष	३७६	३१	११	२	४००	०	२	२	७१	४	४
४५-४९ वर्ष	४४४	३४	६	०	३३८	४	०	६	४६	८	३
५०-५४ वर्ष	३६१	२४	६	१	३४२	८	०	०	२८	४	३
५५-५९ वर्ष	१७०	१३	६	१	१२३	१०	०	०	११	६	१

लिंग र उमेर समूह	जम्मा	[illegible]	[illegible]	[illegible]	[illegible]	[illegible]	[illegible]	[illegible]	[illegible]	[illegible]	[illegible]
१०-१४ वर्ष	२७१	११	१	१	१३१	४	०	१	१	७	४
१५-१९ वर्ष	२४९	८	४	०	१३१	१	१	१	६	७	०
२०-२४ वर्ष	१७१	१	१	१	१५०	०	०	१	१	६	१
२५+ वर्ष	४२६	१	१	०	११६	५	१	२	५	६	१
पुरुष											
जम्मा	७३४	२३४	६१	२४	४२	१४	२	७	१३८	१६	२१
प्रतिशत	१००.००	३१.६६	८.२१	३.२७	५.७१	१.९७	०.२४	०.९४	१८.४२	२.१९	२.९९
००-०४ वर्ष	५	०	०	०	०	२	०	०	०	०	१
०५-०९ वर्ष	१५	०	०	२	०	१२	०	०	२	०	२
१०-१४ वर्ष	२०	२	०	१	०	१	०	०	२	१	१
१५-१९ वर्ष	१५	१	२	१	१	१	०	०	५	६	१
२०-२४ वर्ष	६६	१४	१	१	१	५	०	०	१३	१	०
२५-२९ वर्ष	१२०	३१	५	२	७	१	०	०	३१	२	२
३०-३४ वर्ष	१२१	११	१	१	२	५	०	०	११	४	२
३५-३९ वर्ष	१२०	१०	१०	१	५	५	०	०	६५	२	२
४०-४४ वर्ष	१११	१५	१०	१	५	१	१	०	४१	१	१
४५-४९ वर्ष	७४	१०	१	०	२	२	०	२	३१	१	०
५०-५४ वर्ष	५५	११	२	०	२	१	०	०	२५	२	२
५५-५९ वर्ष	३४	११	२	०	२	२	०	०	१०	५	०
६०-६४ वर्ष	१२	१	१	०	२	१	०	०	२	१	१
६५-६९ वर्ष	१८	२	१	०	१	०	०	१	५	१	०
७०-७४ वर्ष	१४	१	१	१	१	२	०	१	१	२	०
७५+ वर्ष	२२	४	२	०	१	२	०	२	४	२	०
महिला											
जम्मा	२६५	२०	१९	१९	२६८	१४४	१	१५	२१	२८	३१
प्रतिशत	१००.००	१.०१	०.७६	०.७०	१०.१२	२.८८	०.१५	०.२८	१.५४	१.२१	०.८१
००-०४ वर्ष	१	०	०	०	०	५	०	०	२	०	०
०५-०९ वर्ष	१२	०	०	०	०	१२	०	०	०	०	०
१०-१४ वर्ष	१४	०	०	१	१	१०	०	०	०	०	१
१५-१९ वर्ष	५२	२	०	२	३६	४	०	०	२	०	१
२०-२४ वर्ष	२८४	०	१	२	२६१	१४	१	१	१	०	१
२५-२९ वर्ष	१२१	१	१	०	११२	१	०	२	५	१	५
३०-३४ वर्ष	१२१	४	१	१	१२१	१	१	१	१	५	१
३५-३९ वर्ष	५१२	१	५	१	१४०	०	०	१	११	७	२
४०-४४ वर्ष	२१४	१	२	०	२१५	१	०	२	११	२	५
४५-४९ वर्ष	१७१	४	०	१	१३१	४	०	०	१	३	१
५०-५४ वर्ष	१५०	५	०	१	१२१	१	०	१	२	५	१
५५-५९ वर्ष	१५१	५	०	१	१२१	५	०	१	२	५	१
६०-६४ वर्ष	१२१	३	०	१	१२१	५	०	०	१	२	१
६५-६९ वर्ष	१२१	१	०	१	१२१	५	०	०	१	२	१
७०-७४ वर्ष	१५१	५	०	१	१२१	५	०	१	२	५	१

लिङ्ग र उमेर समूह	जम्मा	काम/ रोजगारी	व्यापार/ व्यवसाय	अध्ययन/ तालिम	विवाह	आश्रित	प्राकृतिक प्रकोप	द्वन्द्व	घर परिवर्तन	अन्य	उल्लेख नगरिएको
६०-६९ वर्ष	२२४	३	६	०	२३१	६	३	१	३	४	०
७०-७९ वर्ष	१६७	८	०	०	१४१	१	०	१	१	१	१
८०+ वर्ष	१११	५	१	०	१११	६	१	०	१	६	१

स्रोत: राष्ट्रिय जनगणना २०७८

रेखाचित्र ६.१: जिल्लाबाट अन्य पालिकामा बसाइँसराइ गर्ने ज्येष्ठहरुको कारण (% मा)

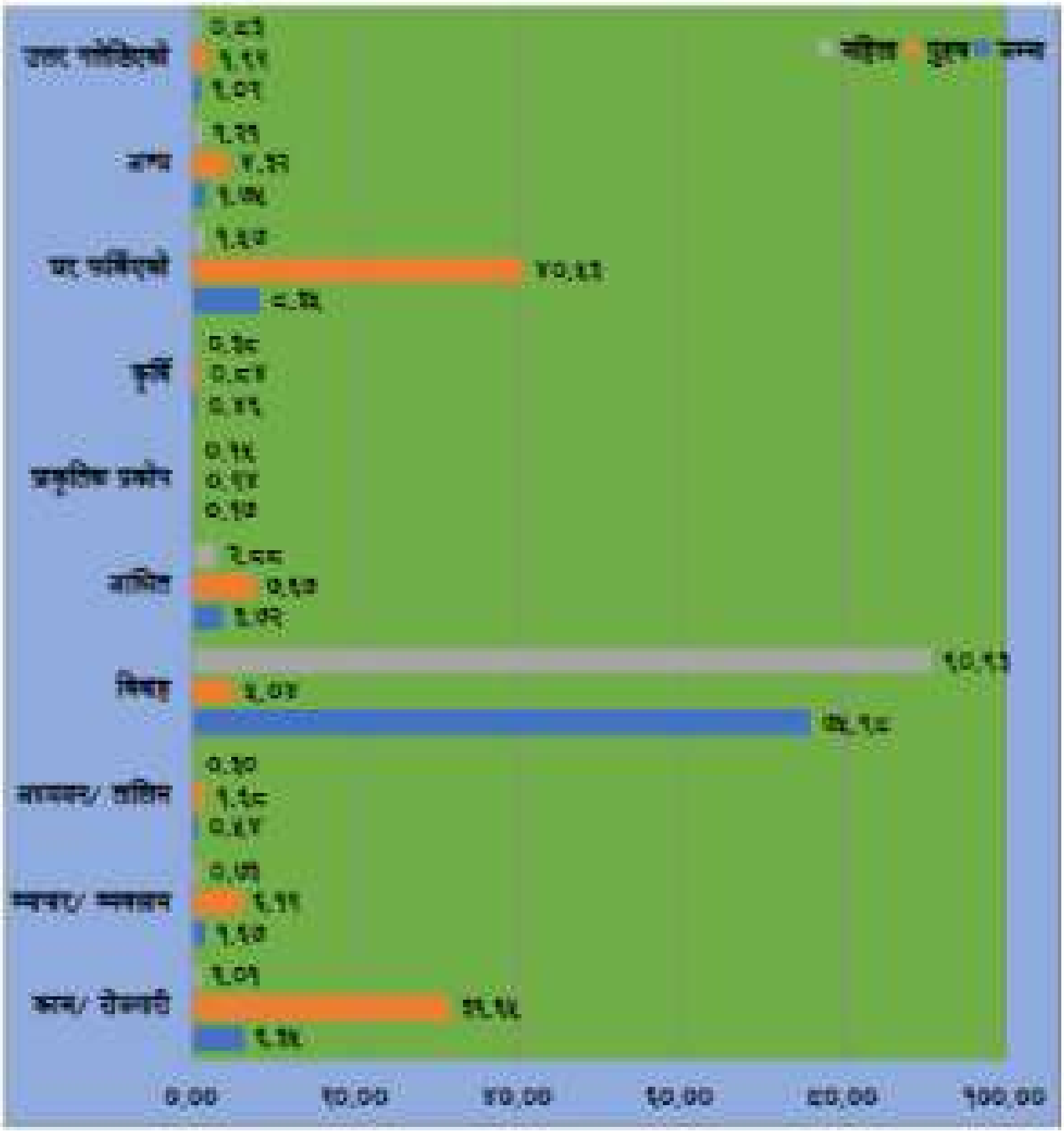

खण्ड ६ : स्वास्थ्य र प्रजनन सम्बन्धी विवरण

६.१ स्वास्थ्य संस्थाहरुको विवरण

तालिका ६.१: रामराज नगरपालिकामा रहेका स्वास्थ्य संस्थाहरुको विवरण

सि.नं.	स्वास्थ्य संस्था सुविधाको /किसिम	संख्या	कैफियत
१	सरकारी अस्पताल	१	
२	सामुदायिक अस्पताल	०	
३	निजी अस्पताल/नर्सिङ होम	२	
४	आयुर्वेद केन्द्र	१	उद्देश अन्तर्गत
५	प्राकृतिक चिकित्सा केन्द्र	०	
६	प्राथमिक स्वास्थ्य केन्द्र	०	
७	स्वास्थ्य चौकी	८	
८	शहरी /नगर स्वास्थ्य केन्द्र	२	
९	आधारभूत स्वास्थ्य केन्द्र	७	
१०	खानीय स्वास्थ्य केन्द्र	०	
११	प्रसूति सेवा केन्द्र	२	
१२	आरोग्य केन्द्र	०	
१३	निदान केन्द्र (Dignostic Center)	२	
१४	निजीक्लिनिक औषधि पसल/	४	
१५	योगव्यायाम केन्द्र	०	
१६	एम्बुलेन्स	४	
१७	अन्य	०	

स्रोत: रामराज नगरपालिका

६.२ स्वास्थ्य संस्थाको जनशक्ति विवरण

तालिका ६.२: रामराज नगरपालिकाका स्वास्थ्य संस्थाहरुमा रहेका जनशक्ति सम्बन्धि विवरण (आ.व. २०७१/०७२)

सि.नं.	जनशक्तिको किसिम	विकृत सरकारी	कार्यरत
१	डाक्टरको संख्या	०	०
२	नर्सिङ स्टाफ	१७	१७
३	पारामेडिक्सको संख्या	२४	२७
४	अन्य प्रविधिक जनशक्ति	०	२
५	अन्य (सरासनिक तथा सहयोगी)	०	१७
६	महिला स्वास्थ्य स्वयम् सेविका		४०

स्रोत: रामराज नगरपालिका

६.३ स्वास्थ्य सूचकहरु

तालिका ६.३: [illegible] स्वास्थ्य सम्बन्धी सूचकहरुको विवरण

क्र.सं.	सूचकहरु	आर्थिक वर्ष		
		२०७९/८०	२०८०/८१	२०८१/८२
१	नेपालको अनुसार ४ पटक गर्भवती जाँच गराएका गर्भवतिहरुको संख्या	१०२१	११४२	001
२	क्रा स्वास्थ्यकर्मि(SBA)बाट स्वास्थ्य संस्थामा सुत्ति भएकाहरुको संख्या	७२१	९०१	574
३	जोखिमका / भयङ्कराकी प्रसवपछाडि सुत्ति भएकाहरुको संख्या	०	०	०
४	शहर किना मार्फत सुत्ति भएकाहरुको संख्या	१०	९	18
५	मृत जन्म संख्या (No of Still Births)	१०	९	18
६	मातृमृत्यु संख्या (Maternal death due to complication of Pregnancy)	०	१	1
७	सुरक्षित गर्भपतन सेवा पाएका महिलाहरुको संख्या (Surgical & Medical)	३३६	४९९	320
८	गर्भवति महिलालाव टि.एस टि.सि.टि सेवा पाएका महिला	३३३२	३९३२	१५४१
९	सुत्ति भएका २० वर्षमुनिका किशोरिहरुको संख्या	६२	४८	७१
१०	परिवार नियोजनका आधुनिक साधनको प्रयोग गरिरहेका प्रजनन् उमेर समूहका विवाहित महिलाको संख्या	६६१८	६००९	६२४९
११	डिप्रोलिन ए प्रयोग गर्ने गर्भवती महिलाको संख्या	१२४०	१०३९	१४६४
१२	जन्मदाको तौल २.५ kg भन्दा कम भएका बालबालिकाहरुको संख्या	१२६	९७	१०१
१३	तौल अनुसार नहेरिएका नवजातहरुको संख्या	११७४	१०८९	७९४
१४	कुपोषित बालबालिकाहरुको संख्या	१४	१४	१४
१५	डीपी टी /हेप बी/ हिब तेस्रो डोज पूरा गर्ने बालबालिकाको संख्या	१०९१	१०४१	११२९
१६	बाबुरा/रुबेला पहिलो डोज पूरा गर्ने बालबालिकाहरुको संख्या	१०८	१११४	१००१
१७	पोलियो (OPV) डोजको तेस्रो मात्रा पूरा गर्ने बालबालिकाहरुको संख्या	१०९१	१०४०	८४९
१८	बी.सी.जी. डोज पूरा गर्ने बालबालिकाहरुको संख्या	९९३	१०९०	८४९
१९	नोकिए मर्मतिलला गर्ने डोज पाउने बालबालिकाहरुको संख्या	१०८	१११४	१००१

क्र.सं.	सूचकहरु	आर्थिक वर्ष		
		२०७९/८०	२०८०/८१	२०८१/८२
२०	कोभिड विरुद्धको खोप पाउन गर्न व्यक्तिको संख्या			६८२६८ (२०८१/४/६ सम्म)
२१	जि डि पी अर्थ विज्ञान वृद्धि दर	-६.६२	-५०.२१	-१५.७४
२२	निमोनियाबाट संक्रमित ५ वर्ष मुनिका बालबालिकाहरुको संख्या (New Cases)	११५	५४	४१
२३	झाडा पखाला भएका पाँच वर्ष मुनिका बालबालिकाको संख्या (New Cases)	८३६	८२९	५४८
२४	कुष्ठरोगबाट संक्रमित व्यक्तिको संख्या (New Cases)	११	८	६८
२५	औपचारिक संक्रमित व्यक्तिहरुको संख्या (New Smear Positive Case registered)	४५	४८	४४
२६	कुष्ठियाइले रोग (New Cases)	०	१	१
२७	क्षयरोग बाट संक्रमित व्यक्तिको संख्या (Imported & Indigenous)	३	२	८
२८	कालाजाजको संक्रमणबाटका बिरामीको संख्या (New Cases)	०	०	०
२९	हेपेटाइट संक्रमित व्यक्तिको संख्या (New Cases)	२८	१८	२३८
३०	कोभिड बाट संक्रमित व्यक्तिको संख्या	०	०	०
३१	कोभिडका कारण मृत्युहुनेको संख्या	०	०	०

स्रोत: राजाङ्ग गाउँपालिका

६.४ प्रमुख रोग तथा बिमारहरु (Top Ten Morbidities)

तालिका ६.२: राजाङ्ग गाउँपालिकाको स्वास्थ्य प्रमुख रोग तथा बिमारहरुको विवरण

क्रम	रोग / बिमार	बिरामी संख्या	
		आ.व.२०८०/८१	आ.व.२०८१/८२
१	Gastric (APD)	४७०६	९२१६
२	Conjunctivitis Cases	६७८१	८७०६
३	Colorectal Cases	७८८०	७८८०
४	Headache	६११७	९८९९
५	Fever	९०९९	६११७
६	Backache(Muskuloskeletal Pain)	७४९९	७४९९
७	Presumed Non Infectious Diarrhoea Cases	८९९९	८९६९
८	Refractive Error Cases	९९६६	९७७१

क्रि.नं.	रोग / विमा	बिरामी संख्या	
		आ.व.२०७७/७८	आ.व.२०७८/७९
९	Hypertension		[illegible]
१०	Upper Respiratory Tract Infection (URTI) Cases	[illegible]	[illegible]

स्रोत: [illegible]

६.६ जीवनकाल भरि जन्माएका बच्चाको संख्या अनुसारको महिला संख्या

राष्ट्रिय जनगणना २०७८ को प्रतवन् कामबन्दी नतिजालाई जिल्लाका सबै वडा [illegible] एक पटक विवाह भएका १५ देखि ४९ वर्ष समूहका महिलाको कुल संख्या १४,०७१ जना रहेका छन् । यी महिलाहरुको पाँच पाँच वर्ष उमेर समूह र यी उमेरसमूहका महिलाहरुले महिलाकम जीवितै जन्माएका बच्चाहरुको संख्याको आधारमा तुर्ता १७९० जना निर्मलित १५-४९ वर्षका महिलाले औसतमा कुनै नि बच्चा नजन्माएको देखिन्छ । यी समूहमा विवाह भएकी अवधि एक वर्ष वा दो बच्चा बढी भएको तर बच्चा नजन्माएको र विवाह भएको एक वर्ष यति पुग नभएर बच्चा नजन्माएको दुवै अवस्थाको महिलाहरु समावेश भएकी हुन्छ । यी उमेर समूहका महिला मध्ये एक वटा मात्र जीवित बच्चा जन्माउने महिलाको संख्या २,७२० जना रहेको छ। दुई वटा जीवित बच्चा जन्माउने महिलाको संख्या सबैभन्दा बढी २,१७५ रहेको छ । त्यसैले औसतमा दो दो बच्चा बढी बच्चा जन्माउने महिला ३ जना छन्। यसलाई तलको तालिका ६.६ मा विस्तृत रुपमा देखाइएको छ ।

तालिका ६.६: १५ वर्ष देखि ४९ वर्षका महिलाले औसतमा जीवित जन्माएका बच्चाको संख्या र महिलाको उमेर समूहको आधारमा महिलाको संख्या

एक पटक विवाह भएकी महिला	जम्मा	महिलाको उमेर समूह						
		१५-१९ वर्ष	२०-२४ वर्ष	२५-२९ वर्ष	३०-३४ वर्ष	३५-३९ वर्ष	४०-४४ वर्ष	४५-४९ वर्ष
जम्मा महिला संख्या	१४०७१	[illegible]	[illegible]	[illegible]	[illegible]	[illegible]	[illegible]	[illegible]
बच्चा नजन्माएकी	[illegible]	[illegible]	[illegible]	[illegible]	[illegible]	[illegible]	[illegible]	[illegible]
एकजना बच्चा जन्माएकी	[illegible]	[illegible]	[illegible]	[illegible]	[illegible]	[illegible]	[illegible]	[illegible]
दुईजना बच्चा जन्माएकी	[illegible]	[illegible]	[illegible]	[illegible]	[illegible]	[illegible]	[illegible]	[illegible]
तीनजना बच्चा जन्माएकी	[illegible]	[illegible]	[illegible]	[illegible]	[illegible]	[illegible]	[illegible]	[illegible]
चारजना बच्चा जन्माएकी	[illegible]	[illegible]	[illegible]	[illegible]	[illegible]	[illegible]	[illegible]	[illegible]
पाँचजना बच्चा जन्माएकी	[illegible]	[illegible]	[illegible]	[illegible]	[illegible]	[illegible]	[illegible]	[illegible]
छजना बच्चा जन्माएकी	[illegible]	[illegible]	[illegible]	[illegible]	[illegible]	[illegible]	[illegible]	[illegible]
सातजना बच्चा जन्माएकी	[illegible]	[illegible]	[illegible]	[illegible]	[illegible]	[illegible]	[illegible]	[illegible]
आठजना बच्चा जन्माएकी	[illegible]	[illegible]	[illegible]	[illegible]	[illegible]	[illegible]	[illegible]	[illegible]
नौजना वा सो भन्दा बढी बच्चा जन्माएकी	[illegible]	[illegible]	[illegible]	[illegible]	[illegible]	[illegible]	[illegible]	[illegible]

स्रोत: राष्ट्रिय जनगणना [illegible]

६.७ जीवित जन्मिएका, जन्मिएर मरेका र हालसम्म जीवित बस्नुहुनेको विवरण

राष्ट्रिय जनगणना २०७८ को तथ्यांक अनुसार रामराम नगरपालिकामा रहेका १४,०८२ जना १५ देखि ४९ वर्षका विवाहित महिलाहरुले हालसम्म १८,४०१ जना जीवित बच्चाहरुलाई जन्मिएको देखिन्छ जसमा पुरुषहरुको को संख्या १४,९७६ र महिला (छोरी) को संख्या १३,६१३ जना देखिन्छ । यसरी हेर्दा रामराम नगरपालिकामा छलन् उमेर समूहका विवाहित महिलाबाट जन्मेका छोराछोरीको लिङ्ग अनुपात ११०.८९ जना देखिन्छ अर्थात १०० छोरीको जन्म हुदा ११०.८९ छोराको जन्म भएको देखिन्छ ।

जीवित जन्मेका बच्चाहरुको मध्ये १८,४९४ जना (९९.९७%) बच्चाहरु हालसम्म (अर्थात जनगणनाको अन्तर्वार्ता दिन सम्म) र ५ वर्ष भन्दा माथि रहेका देखिन्छ भने ९७७ जना (३.४२%) बच्चाको मृत्यु भएको देखिन्छ । तलको तालिका ६.७ मा यस सम्बन्धी विस्तृत तथ्यांक देखाइएको छ ।

तालिका ६.७: १५ देखि ४९ वर्षका महिलाले औसतमा जन्माएका जीवित बच्चाहरु, जीवित जन्मेर मरेका बच्चाहरु र औसतमा जीवित रहेका बच्चाहरुको संख्या

जन्मको अवस्था र लिङ्ग	जम्मा	महिलाको उमेर समूह						
		१५-१९ वर्ष	२०-२४ वर्ष	२५-२९ वर्ष	३०-३४ वर्ष	३५-३९ वर्ष	४०-४४ वर्ष	४५-४९ वर्ष
हालसम्म जीवित जन्मेका बच्चाहरुको संख्या (Total)								
जम्मा	१८४०१	११६	१०१६	२१८९	४२४८	६३०४	६८७१	४४६६
पुरुष	१४९७६	८९	९१००	१६९४	३४४३	५१२६	५६९७	३६४४
महिला	१३६१३	४४	९१६	२०७२	३८०२	५०९९	५६८४	३०७६
हालसम्म जीवित रहेका बच्चाहरुको संख्या (Children still Alive)								
जम्मा	१८४९४	११६	१०१६	२१७५	४२३९	६३०४	६८७१	४४६६
पुरुष	१४९७६	८९	९१००	१६९४	३४४३	५१२६	५६९७	३६४४
महिला	१३५१८	४४	९१६	२०७१	३८९६	५०९८	५६८४	३०७६
जीवित जन्मेर मृत्यु भएका बच्चाहरुको संख्या (Children Death)								
जम्मा	९७७	०	१६	११४	१८९	२१०	२०२	१०६
पुरुष	५१०	०	१४	५४	९९	१३४	१३१	११२
महिला	४६४	०	१६	६०	९१	८४	१००	९४

स्रोत: राष्ट्रिय जनगणना २०७८

६.८ विगत १२ महिनामा जीवित जन्मिएका बच्चाहरु जन्माएका महिलाहरुको संख्या र जीवित जन्मिएका बच्चाहरुको संख्या

रामराम नगरपालिकाका छलन् उमेरका विवाहित १४,०८२ जना महिलाहरु मध्ये ११७ जना महिलाले बिगत १ वर्षको अवधिमा (जनगणनाको अन्तर्वार्ता दिन भन्दा ठिक १ वर्ष अघिसम्म) शिशुहरुलाई जीवित जन्म दिएको पाइएछ। ती मध्ये ९०५ जना महिलाले एक पटक बच्चा र ६ जना महिलाले दुई पटक बच्चालाई जीवित जन्म दिएको देखिन्छ। यसरी हेर्दा रामराम नगरपालिकामा विगत १ वर्षमा ११७ जना महिलाहरु जन्म भएर ३५४ जना भएको देखिन्छ जसमा २०६ जना पुरुष (छोरा) र ४३३ जना महिला (छोरी) को जन्म भएको पाइन्छ । यसरी हेर्दा विगत १ वर्षमा जन्मिएका शिशुहरुको लिङ्ग अनुपात १११.७८ हुन आउँछ अर्थात १०० जना महिलाको जन्म हुदा १११.७८ जना पुरुषको जन्म भएको देखिन्छ। जसलाई तालिका नं. ६.८ मा विस्तृत रुपमा देखाइएको छ ।

तालिका ६.४: १५ देखि ४९ वर्षको महिलाले विगत १२ महिनाका जीवित जन्माएको सन्तानको संख्याको आधारमा उमेर समूह अनुसार महिलाको संख्या

एक पटक विवाह भएकी महिला	जम्मा	महिलाको उमेर समूह (वर्ष)						
		१५-१९	२०-२४	२५-२९	३०-३४	३५-३९	४०-४४	४५-४९
एक पटक विवाह भएकी महिला								
जम्मा महिला संख्या	१४७८२	२१४	२०४८	२७९५	२६८६	२१३०	२१२४	१६०२
जम्मा गर्भधारणी	११६१	१५६	१६७१	१४७५	१४१३	१४१४	१२१६	१४१२
एक पटक जन्मा जन्माएको	१२५	४१	११६	१२१	१२१	१३	१२	१०
दुई पटक जन्मा जन्माएको	६	०	१	४	०	०	०	०
एकजना भित्र जीवित जन्मेका बच्चाहरुको संख्या								
जम्मा	१३४	४१	१००	१००	१२१	१३	१२	१०
पुरुष	४८४	१५	५०४	५१२	६०	१०	४	३
महिला	४३३	१६	४६३	५४८	६१	१२	४	४

स्रोत: राष्ट्रिय जनगणना २०७८

६.९ उमेरगत प्रजनन दर र कुल प्रजनन दर (Age Specific Fertility Rate)

उमेर विशिष्ट प्रजननदरले कुनै निश्चित उमेर समूहका महिलाहरुबाट कुनै एक निश्चित समयमा (सामान्यतया १ वर्षमा) कति बच्चा जीवित जन्मेका छन भनी कुराकानी सेकाउँदछ भनी त्यसै उमेर विशिष्ट वैवाहिक प्रजननदरले माथि कुनै निश्चित उमेर समूहका विवाहित महिलाहरुबाट कति बच्चा जीवित जन्मेका छन भनी कुराको मापन गर्दछ । त्यसै कुल प्रजननदरले माथि एउटी महिलाले आफ्नो सम्पुर्ण प्रजनन अवधिमा (१५-४९ वर्ष) औसत कति बच्चा जन्माउन सकिछन भनी कुराको मापन गर्न गर्दछ । राष्ट्रिय जनगणना २०७८ को गणित अनुसार यस गाउँपालिकाको उमेरगत विशिष्ट प्रजननदरको हिसाब गर्दा २५-२९ वर्ष उमेरसमूह महिलाको विशिष्ट प्रजनन दर उच्च रहेको देखिन्छ। त्यसपछि क्रमशः २०-२४ वर्ष र ३०-३४ वर्षका महिलाको प्रजनन दर उच्च रहेको देखिन्छ। उमेर विशिष्ट वैवाहिक प्रजननदरको हिसाब गर्दा १५-१९ वर्षका महिलाको उच्च रहेको पाइन्छ । उमेर विशिष्ट प्रजननदर तलको तालिका ६.९ मा प्रस्तुत गरिएको छ।

तालिका ६.९ उमेर विशिष्ट प्रजनन दर

उमेर समूह	कुल महिला	एक पटक विवाह भएका महिलाको संख्या	एक वर्षमा जीवित जन्मेका बच्चाको संख्या	उमेर विशिष्ट प्रजनन दर (ASFR/Annual)	उमेर विशिष्ट वैवाहिक प्रजनन दर (Marital ASFR/Annual)
१५-१९ वर्ष	१२१६	१४७	१६	०.०१३	०.१०८
२०-२४ वर्ष	१२२४	१०४०	२००	०.१६३	०.१९३
२५-२९ वर्ष	१०८५	१०३५	२००	०.०१७	०.१८८
३०-३४ वर्ष	१२४७	१०८६	१२२	०.०१९	०.०१७
३५-३९ वर्ष	१०६९	१२३०	११	०.०१९	०.०१३
४०-४४ वर्ष	१२१९	१२१०	१२	०.००६	०.००६
४५-४९ वर्ष	१२२१	१४०९	१०	०.००९	०.००९

स्रोत: राष्ट्रिय जनगणना २०७८

खण्ड ७: आर्थिक क्रियाकलाप सम्बन्धी विवरण

७.१ आर्थिक कार्य गरेको अवधि

राष्ट्रिय जनगणना २०७८ अनुसार यस गाउँपालिकाका १० वर्ष वा सोभन्दा माथिका ३३४१९ जना व्यक्तिहरुमध्ये ३३६०५ जना (९२.८६%) ले गाउँ भरको बिगत १२ महिना आर्थिकरी सम्बन्धमा कुनै न कुनै आर्थिक काम गरेको देखिन्छ । जसमध्ये १७२०५ जना (५१.६१%) ले १ महिना वा सो भन्दा बढी काम गरेको देखिन्छ भने ७९९७ जना (१२.४४%) ले ३ देखि ६ महिना काम गरेको देखिन्छ । सम्बन्ध अवधिमा तीन महिनाभन्दा कम काम गरेको जनसंख्या ६६३३ जना (१२.४१%) रहेको छन् । १० वर्ष वा सो भन्दा माथिको कुल जनसंख्यामा कुनै पनि आर्थिक काम नगरेको जनसंख्या १९८६४ जना (३७.१६%) रहेका छन् ।

तालिका ७.१: आर्थिक कार्य गरेको अवधिको आधारमा जनसंख्याको विवरण

(१० वर्ष वा सो भन्दा माथि)

लिंग	शहर/ग्रामीण	जम्मा	१ महिना वा सो भन्दा बढी काम गरेको	३ देखि ६ महिना काम गरेको	३ महिना भन्दा कम काम गरेको	कुनै पनि आर्थिक काम नगरेको
जम्मा	शहर	५४४९९	१८५०५	८४९४	९३३३	१९८९४
	ग्रामीण	१००.००	३४.१९	१५.४४	१९.२९	३२.९५
पुरुष	शहर	१६१०९	१९००२	३४१४	९३०२	३६९५
	ग्रामीण	१००.००	३८.९९	१९.९९	९.०९	१८.७४
महिला	शहर	१७९६०	८२४९	४०९९	४९६०	१६३४९
	ग्रामीण	१००.००	१०.९५	१८.३४	१५.४१	३५.९२

स्रोत: राष्ट्रिय जनगणना २०७८

रेखाचित्र ७.१: आर्थिक कार्य गरेको अवधिको आधारमा जनसंख्या: ग्रामीणमा

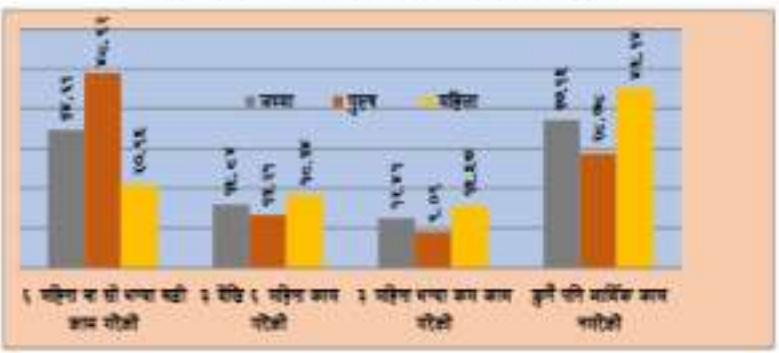

७.२ आर्थिक क्रियाकलाप सम्बन्धी विवरण

[illegible] २०७८ मा १० वर्ष वा सोभन्दा माथिका व्यक्तिहरूलाई मात्र आर्थिक क्रियाकलाप सम्बन्धी [illegible] सोधिएको थियो । आर्थिक क्रियाकलापको आधारमा जनसङ्ख्यालाई मुख्य रूपमा आर्थिक सक्रिय जनसङ्ख्या र आर्थिक निष्क्रिय जनसङ्ख्या गरी दुई भागमा वर्गीकरण गरिएको छ । यसैगरी आर्थिक सक्रिय जनसङ्ख्यालाई मुख्य रूपमा अक्सर सक्रिय जनसङ्ख्या र अक्सर निष्क्रिय जनसङ्ख्या गरी दुई भागमा र अक्सर सक्रिय जनसङ्ख्यालाई अक्सर रोजगार र अक्सर बेरोजगार गरी थप दुई भागमा वर्गीकरण गरिएको छ ।

आर्थिक रूपले निष्क्रिय जनसङ्ख्या: सन्दर्भ अवधिमा कुनै पनि आर्थिक काम नगरेका र आर्थिक काम खोजेका व्यक्तिहरूलाई आर्थिकरूपले निष्क्रिय जनसङ्ख्या भनिएको छ ।

अक्सर आर्थिक रूपले सक्रिय जनसङ्ख्या: सन्दर्भ अवधिमा कुनै पनि आर्थिक काम गरेको वा आर्थिक काम खोजेको अवस्थाको जेठ र असोज वा सोभन्दा बढी भएका व्यक्तिहरूलाई अक्सर आर्थिक रूपले सक्रिय जनसङ्ख्या भनिएको छ ।

अक्सर आर्थिक रूपले निष्क्रिय जनसङ्ख्या: आर्थिक काम गरेको र आर्थिक काम खोजेको महिनाको जेठ र असोजमध्ये कम भएमा त्यसता व्यक्तिलाई अक्सर आर्थिक रूपले निष्क्रिय जनसङ्ख्या भनिन्छ ।

यस एकाइमा नगरपालिकामा १० वर्ष वा सोभन्दा माथिका ६३४६९ जनसङ्ख्या मध्ये पुरुष २६१०९ जना र महिला २७३६० जना आर्थिक क्रियाकलापमा संलग्न योग्य जनसङ्ख्या रहेका छन् । त्यसमा १० वर्ष वा सोभन्दा माथिका कुल जनसङ्ख्यामा आर्थिक रूपले सक्रिय जनसङ्ख्या ३४९०६ जना (५५.२७%) रहेको देखिन्छ। त्यसमा १० वर्ष वा सोभन्दा माथिका कुल पुरुषहरू २६१०९ मध्ये आर्थिक रूपले सक्रिय पुरुष १९१९९ (७३.२३%) र आर्थिक रूपले निष्क्रिय पुरुष ६७४५ जना (२५.२९%) देखिन्छन् । यसरी नै १० वर्ष वा सोभन्दा माथिका महिला २७३६० मध्ये आर्थिक रूपले सक्रिय महिला १६७७७ जना (६०.४१%) र आर्थिक रूपले निष्क्रिय महिला ११६९६ जना (४२.२७%) देखिन्छन्। आर्थिक क्रियाकलापमा संलग्नको जनसङ्ख्या १२३ जना रहेकोमा पुरुष ६६ जना र महिला ८७ जना रहेका छन्।

तालिका ७.२: आर्थिक क्रियाकलापमा संलग्नता अनुसारको जनसङ्ख्या (१० वर्ष वा सो भन्दा माथि उमेरका

लिङ्ग/%	१० वर्ष वा सो भन्दा माथिको जनसङ्ख्या			आर्थिक क्रियाकलापमा संलग्नता								
				आर्थिक रूपले सक्रिय			आर्थिक रूपले निष्क्रिय			आर्थिक क्रियाकलाप नखुलेको		
	जम्मा	पुरुष	महिला	जम्मा	पुरुष	महिला	जम्मा	पुरुष	महिला	जम्मा	पुरुष	महिला
संख्या	[illegible]	[illegible]	[illegible]	[illegible]	[illegible]	[illegible]	[illegible]	[illegible]	[illegible]	[illegible]	[illegible]	[illegible]
%	[illegible]	[illegible]	[illegible]	[illegible]	[illegible]	[illegible]	[illegible]	[illegible]	[illegible]	[illegible]	[illegible]	[illegible]

तालिका ७.३: आर्थिक रूपले सक्रिय जनसङ्ख्याको विवरण

संकेतक	आर्थिक रूपले सक्रिय											
	जम्मा			बजारमा सक्रिय						बजारमा निष्क्रिय		
				बजारमा रोजगार			बजारमा बेरोजगार					
		पुरुष	महिला	जम्मा	पुरुष	महिला	जम्मा	पुरुष	महिला	जम्मा	पुरुष	महिला
संख्या	[illegible]	[illegible]	[illegible]	[illegible]	[illegible]	[illegible]	[illegible]	[illegible]	[illegible]	[illegible]	[illegible]	[illegible]
%	[illegible]	[illegible]	[illegible]	[illegible]	[illegible]	[illegible]	[illegible]	[illegible]	[illegible]	[illegible]	[illegible]	[illegible]

स्रोत: राष्ट्रिय जनगणना २०७८

७.३ आर्थिक कामको पेशागत वर्गीकरण अनुसारको जनसंख्या

जनगणनाको गणित अनुसार १० वर्ष वा सो भन्दा माथि उमेरका व्यक्तिले गरेको आर्थिक कामलाई पेशा एकाइ पेशागत वर्गीकरण अनुसार छुट्टा गरिएको छ । आर्थिक काम गरेका कुल जनसंख्या [illegible] जना मध्ये [illegible] पुरुष र [illegible] महिला रहेका छन्। आर्थिक काम गरेका जनसंख्या मध्ये पेशागत रूपमा सर्वाधिक माथि कृषि, वन र माछापालन कार्यका क्षेत्र कामबापत [illegible] शैक्षिक रूपमा सामान्य वा प्राथमिक पेशाका कामबापत [illegible] रहेका छन् । प्रथम पेशामा कामगर, शिल्पकला तथा कारिगर [illegible] सेवा तथा बस्तु बिक्री गर्ने कामबापत [illegible] व्यवस्थापकहरु [illegible] मन्त्र तथा विधि प्रणेता र उद्योग गर्ने कामबापत [illegible] पेशाविहुन [illegible] प्राविधिक तथा सहायक पेशाविहुन [illegible] कार्यालय सहायकहरु [illegible] सैनिक अधिकारीहरु [illegible] उल्लेख गरेका [illegible] रहेका छन्।

तालिका ७.४: आर्थिक रूपले सक्रिय जनसङ्ख्याको मुख्य पेशा अनुसारको विवरण
(१० वर्ष वा सो भन्दा माथि उमेरका)

आर्थिक कामको पेशागत विवरण	जम्मा		पुरुष		महिला	
	संख्या	प्रतिशत	संख्या	प्रतिशत	संख्या	प्रतिशत
जम्मा	[illegible]	१००.००	[illegible]	१००.००	[illegible]	१००.००
कृषि, वन र माछापालन कार्यका क्षेत्र कामबापत	[illegible]	[illegible]	[illegible]	[illegible]	[illegible]	[illegible]
सामान्य वा प्राथमिक पेशाका कामबापत	[illegible]	[illegible]	[illegible]	[illegible]	[illegible]	[illegible]
शिल्पकला तथा कारिगर र यस सम्बन्धी व्यापार गर्ने	[illegible]	[illegible]	[illegible]	[illegible]	[illegible]	[illegible]
सेवा तथा बस्तु बिक्री गर्ने कामबापत	[illegible]	[illegible]	[illegible]	[illegible]	[illegible]	[illegible]
व्यवस्थापकहरु	[illegible]	[illegible]	[illegible]	[illegible]	[illegible]	[illegible]
मन्त्र तथा विधि प्रणेता र उद्योग गर्ने कामबापत	[illegible]	[illegible]	[illegible]	[illegible]	[illegible]	[illegible]
पेशाविहुन	[illegible]	[illegible]	[illegible]	[illegible]	[illegible]	[illegible]

[illegible]	[illegible]	[illegible]	[illegible]	[illegible]	[illegible]	[illegible]
[illegible]	[illegible]	[illegible]	[illegible]	[illegible]	[illegible]	[illegible]
[illegible]	[illegible]	[illegible]	[illegible]	[illegible]	[illegible]	[illegible]
[illegible]	[illegible]	[illegible]	[illegible]	[illegible]	[illegible]	[illegible]

स्रोत: [illegible] २०७८

७.४ आर्थिक कामको औद्योगिक क्षेत्र वर्गीकरण अनुसारको जनसंख्या

जनगणनाको परिभाषा अनुसार १० वर्ष वा सो भन्दा माथि उमेरका व्यक्तिले गरेको आर्थिक कामलाई पेशाको आधारमा औद्योगिक क्षेत्र अनुसार वर्गीकरण गरी प्रस्तुत गरिएको छ । यस रामराम नगरपालिकामा आर्थिक कामका संलग्न ३३१०६ जना मध्ये सर्वाधिक ठूँडी कृषि, वन र माछापालन क्षेत्रमा ५१.८५४ रहेका छन् । त्यसपछि कामका थोक एवं खुदा व्यापार, मोटरगाडी तथा मोटरसाइकल मर्मतका कार्यहरूमा ११.४१४, निर्माण क्षेत्रमा ११.१३४, अन्य सेवा प्रदान गर्ने क्रियाकलापहरू क्षेत्रमा ९.४६४ जनसंख्य संलग्न रहेका छन् ।

तालिका ७.४: आर्थिक रूपले सक्रिय जनसंख्याको मुख्य औद्योगिक क्षेत्र अनुसारको विवरण

(१० वर्ष वा सो भन्दा माथि उमेरका)

आर्थिक कामको क्षेत्र वा प्रकोष्ठ	जम्मा		पुरुष		महिला	
	संख्या	प्रतिशत	संख्या	प्रतिशत	संख्या	प्रतिशत
जम्मा	[illegible]	१००.००	[illegible]	१००.००	[illegible]	१००.००
कृषि, वन र माछापालन	[illegible]	[illegible]	[illegible]	[illegible]	[illegible]	[illegible]
खानी तथा उत्खनन्	[illegible]	[illegible]	[illegible]	[illegible]	[illegible]	[illegible]
औद्योगिक उत्पादन	[illegible]	[illegible]	[illegible]	[illegible]	[illegible]	[illegible]
बिद्युत, ग्याँस, वाष्प तथा हवानुकूलित सेवा	[illegible]	[illegible]	[illegible]	[illegible]	[illegible]	[illegible]
फोहोर व्यवस्थापन, फोहोर व्यवस्थापन र पुनर्चक्रण	[illegible]	[illegible]	[illegible]	[illegible]	[illegible]	[illegible]
निर्माण	[illegible]	[illegible]	[illegible]	[illegible]	[illegible]	[illegible]
थोक एवं खुदा व्यापार; मोटरगाडी तथा मोटरसाइकल मर्मतका	[illegible]	[illegible]	[illegible]	[illegible]	[illegible]	[illegible]
यातायात तथा भण्डारण	[illegible]	[illegible]	[illegible]	[illegible]	[illegible]	[illegible]
आवास तथा भोजन सम्बन्धी क्रियाकलाप	[illegible]	[illegible]	[illegible]	[illegible]	[illegible]	[illegible]
सूचना तथा सञ्चार	[illegible]	[illegible]	[illegible]	[illegible]	[illegible]	[illegible]
वित्तीय तथा बीमासम्बन्धी क्रियाकलापहरू	[illegible]	[illegible]	[illegible]	[illegible]	[illegible]	[illegible]

आर्थिक कामको क्षेत्र वा उद्योग	जम्मा		पुरुष		महिला	
	संख्या	प्रतिशत	संख्या	प्रतिशत	संख्या	प्रतिशत
[illegible]	[illegible]	[illegible]	[illegible]	[illegible]	[illegible]	[illegible]
[illegible]	[illegible]	[illegible]	[illegible]	[illegible]	[illegible]	[illegible]
[illegible]	[illegible]	[illegible]	[illegible]	[illegible]	[illegible]	[illegible]
[illegible]	[illegible]	[illegible]	[illegible]	[illegible]	[illegible]	[illegible]
[illegible]	[illegible]	[illegible]	[illegible]	[illegible]	[illegible]	[illegible]
[illegible]	[illegible]	[illegible]	[illegible]	[illegible]	[illegible]	[illegible]
[illegible]	[illegible]	[illegible]	[illegible]	[illegible]	[illegible]	[illegible]
[illegible]	[illegible]	[illegible]	[illegible]	[illegible]	[illegible]	[illegible]
[illegible]	[illegible]	[illegible]	[illegible]	[illegible]	[illegible]	[illegible]
[illegible]	[illegible]	[illegible]	[illegible]	[illegible]	[illegible]	[illegible]

स्रोत: [illegible]

७.५ आर्थिक कामका संलग्नताको प्रकार अनुसारको विवरण

[illegible]

तालिका ७.५: [illegible]
(१० वर्ष वा सो भन्दा माथि उमेरका)

रोजगारीको अवस्था	जम्मा		पुरुष		महिला	
	संख्या	प्रतिशत	संख्या	प्रतिशत	संख्या	प्रतिशत
[illegible]	[illegible]	[illegible]	[illegible]	[illegible]	[illegible]	[illegible]
[illegible]	[illegible]	[illegible]	[illegible]	[illegible]	[illegible]	[illegible]
[illegible]	[illegible]	[illegible]	[illegible]	[illegible]	[illegible]	[illegible]
[illegible]	[illegible]	[illegible]	[illegible]	[illegible]	[illegible]	[illegible]
[illegible]	[illegible]	[illegible]	[illegible]	[illegible]	[illegible]	[illegible]
[illegible]	[illegible]	[illegible]	[illegible]	[illegible]	[illegible]	[illegible]

स्रोत: [illegible]

चित्रचित्र ७.२: रोजगारीको प्रकार अनुसार आर्थिक वर्षमा सक्रिय जनप्रतिनिधिको विवरण (प्रतिशतमा)

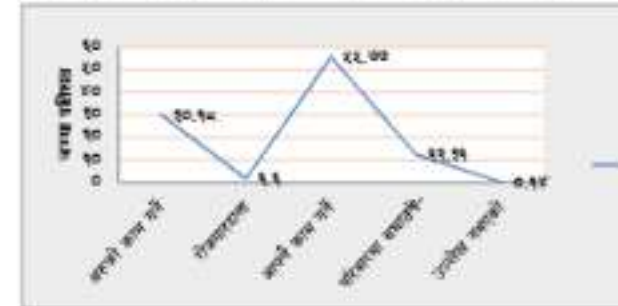

७.६ आर्थिक कामको संख्यात्मक तौल अनुसारको विश्लेषण

यहाँ १० वर्ष वा सोभन्दा बढी उमेरका आर्थिक रुपले सक्रिय जनप्रतिनिधिको मुख्य कामलाई संख्यात्मक तौलका आधारमा मापिएका परिणामको छ । राष्ट्रिय जनगणना २०७८ अनुसार यहाँ भएको ११ महिना अवधिको समयमा आर्थिक काम गरेका १० वर्ष वा सोभन्दा बढि उमेरका व्यक्तिहरुको आर्थिक कामको संख्यात्मक तौल अनुसार सर्वेक्षणमा बढी घरायसी तौलमा काम गर्ने ६६.९४%, पेशे विशेष संख्यामा काम गर्ने ६६.४१%, सरकारी ६.४५%, विशेष संख्यामा ०.०६%, गैरा गलमाठमै संख्यामा काम गर्ने ०.६४% र उत्पादक व्यापारी ०.२०% रहेका छन् । आर्थिक काम गर्ने पुरुषहरु धेरै सर्वेक्षणमा बढी घरायसी तौल ६८.९५% रहेका छन् भने महिलाको कुरामा पनि सर्वेक्षणमा बढी घरायसी तौल ६७.८०% रहेका छन् । यसको विस्तृत विवरण तलको तालिका ७.७ मा दिइएको छ ।

तालिका ७.७: आर्थिक वर्षमा सक्रिय जनप्रतिनिधिको मुख्य कामको संख्यात्मक तौल अनुसारको विश्लेषण (१० वर्ष वा सो भन्दा बढी उमेरका)

रोजगारीको प्रकार	जम्मा		पुरुष		महिला	
	संख्या	प्रतिशत	संख्या	प्रतिशत	संख्या	प्रतिशत
जम्मा	३३७०५	१००.००	१८८९.४	१००.००	१४०१९	१००.००
सरकारी	८१४	२.४६	६.४४	६.०२	१५०	१.१०
विशेष संख्या	२६४	०.७९	१९०	०.८९	१४	०.१०
पेशेविशेष संख्या	२२२८८	६६.४१	६७९.२	६६.६१	४४१६	३१.६६
गलमा गलमाठमै संख्या	८०	०.२४	६९	०.३६	११	०.०९
घरायसी तौल	२२९८९	६९.९४	१२९९.६६	६८.९५	९७९९.०	६७.८०
उत्पादक व्यापारी	६८	०.२०	४६	०.२४	२२	०.१५

स्रोत: राष्ट्रिय जनगणना २०७८

७.७ आर्थिक काम गर्नुको कारण

[illegible] १० वर्ष वा सोभन्दा माथिका जनशक्ति कुनै पनि आर्थिक क्रियामा संलग्न भएकालाई आर्थिक काम गर्नुको कारण सोधिएको थियो त्यही आधारमा यहाँ १० वर्ष वा सोभन्दा माथि उमेरका कुनै पनि आर्थिक काम गरेका ३४९३४ व्यक्तिहरू मध्ये सर्वेक्षण वीरै २९.४७% बिमारी भएका कारणले काम गर्नेको हिस्सा छ । त्यसपछि अन्य कारणहरूमा जनता २६.१८% घरव्यवहार १२.९६% वारिनरिक हेरचाह ७.४४% वृद्ध अवस्था ९.५९% [illegible]/[illegible] भएको कारण ०.०९% पेन्सन/[illegible] भएको कारणले ०.१६% [illegible] कार्य/[illegible] कारणले रहेको छ। पुरुषमा आर्थिक काम गर्नुको मुख्य कारणको रूपमा बिमारी भएको रहिन्छ सोही रूपमा अन्य कारण रहेको छ। महिलामा आर्थिक काम गर्नुको मुख्य कारणमा घरव्यवहार र सोही रूपमा बिमारी भएको कारण रहिन्छ। उपरको विस्तृत विवरण तलको तालिका ७.८ मा राखिएको छ ।

तालिका ७.८: आर्थिक काम गर्नुको कारण अनुसार जनसङ्ख्याको विवरण
(१० वर्ष वा सो भन्दा माथि)

लिंग	जम्मा		पुरुष		महिला	
	संख्या	प्रतिशत	संख्या	प्रतिशत	संख्या	प्रतिशत
जम्मा	३४९३४	१००.००	१९३३९	१००.००	१५९९८	१००.००
बिमारी	१०१०५	२९.४७	६९७५	३९.५५	३०१०	१९.९९
घरव्यवहार	९९६४	२६.१८	१७९९	९.३९	८१६९	५१.०८
वारिनरिक हेरचाह	४२९०	१२.९६	४९६६	२.४९	९९६९	६२.०८
वृद्ध अवस्था	३९३८	९.५९	३९६६	८.९९	९४८३	९.८९
जनता/ बिरामी	९२५	२.४९	७०१	२.७७	२६२	१.६७
पेन्सन/[illegible]	३१०	०.०९	९९८	९.४८	९९२	०.६२
[illegible] कार्य/[illegible]	५९	०.१९	३२	०.२४	२४	०.१९
अन्य	७९४४	२०.७९	३९३७	१४.९७	४००७	२५.४६
उल्लेख नभएको	१७६	०.५०	७९	०.४९	९९	०.४४

स्रोत: राष्ट्रिय जनगणना २०७८

७.८ १८ वर्षभन्दा कम उमेरका बालबालिकाको बाहेगाहको स्थिति

[illegible] १८ वर्षभन्दा कम उमेरका बालबालिकाहरू जम्मा २०३०४ जना रहेका छन् । कुल बालबालिका मध्ये ८४.४६% बालबालिका आमा र बाबु दुवैसँग बस्ने गरेका छन् भने १३.०७% आमासँग मात्र अन्य बालबहादुरसँग १.३०% बाबुसँग मात्र ०.८२% बस्ने गरेका छन् । १८ वर्षभन्दा कम उमेरका बालबहादुरमध्ये सर्वेक्षण बही ८४.९१% आमा र बाबु दुवैसँग बस्ने गरेको पाइयो भने १२.१३% आमासँग मात्र बस्ने गरेको पाइयो । तालिकाको हेर्दा पनि आमा र बाबु दुवैसँग बस्ने ८३.९०% रहेका छन् भने आमासँग मात्र बस्ने १३.२१% रहेका छन् । यसको विस्तृत विवरण तलको तालिका ७.९ मा उल्लेख गरिएको छ ।

तालिका ७.९: १८ वर्षभन्दा माथि उमेरका बालबालिकाको वर्गीकरणको विवरण

लिंग	जम्मा		बालक		बालिका	
	संख्या	प्रतिशत	संख्या	प्रतिशत	संख्या	प्रतिशत
जम्मा	१७१०१	१००.००	१०६९६	१००.००	९,९९९	१००.००
आमा र बाबु दुवैजना	१७४४९	९४.४९	९९७९	९४.९९	९९७९	९९.१०
आमाको मात्र	१५५१	९.००	१९९९	९९.९१	१९८०	९.९९
बाबुको मात्र	९४९	०.५९	७८	०.७४	१८	०.७०
बाबु र सौतेनी आमा	९१	०.१९	९२	०.१०	१९	०.१२
आमा र सौतेनी बाबु	१९	०.०८	८	०.०८	८	०.०८
अन्य नातेदार	१९४	१.१०	१०१	०.९७	१९९	१.९६
कोही नातेदार नभएको	९	०.०९	०	०.००	९	०.०९
अन्य	७	०.०१	९	०.०९	२	०.०१
जानेको नभएको	११	०.०१	२	०.०१	९	०.०९

स्रोत: तथ्याङ्क जनगणना २०७८

७.९ सौम वर्ष वा सोभन्दा कम उमेरका बालबालिकाको जन्म दर्ताको अवस्था

एकल बालबालिकामा ५ वर्ष वा सो भन्दा कम उमेरका बालबालिकाहरू जम्मा ६३४४ जना छोरीमध्ये ४४२६ जना (७०.२४%) बालबालिकाको जन्मदर्ता भएको र १८८८ जना (२९.७६%) जन्मदर्ता नभएको देखिन्छ । कुल छोराको संख्यामध्ये ७०.८८६ को जन्मदर्ता भएको देखिन्छ भने छोरीको संख्यामध्ये २९.२४६ जन्मदर्ता देखिन्छ ।

तालिका ७.१०: सौम वर्ष वा सोभन्दा कम उमेरका बालबालिकाको जन्म दर्ताको अवस्था

लिंग	जम्मा		छोरा		छोरी	
	संख्या	प्रतिशत	संख्या	प्रतिशत	संख्या	प्रतिशत
जम्मा बालबालिका	९९४४	१००.००	९९७९	१००.००	९०७९	१००.००
जन्मदर्ता भएका	४४२६	७०.२४	९२६९	७०.८८	९९०६	९९.६४
जन्मदर्ता नभएका	१८८८	२९.७६	९९६	२९.९२	९२९	३०.४९

स्रोत: तथ्याङ्क जनगणना २०७८

७.१० प्रधानमन्त्री रोजगार कार्यक्रम अन्तर्गत बेरोजगारको सूचिमा सूचिकृत व्यक्तिको संख्या

यस गाउँपालिकामा प्रधानमन्त्री रोजगार कार्यक्रम अन्तर्गत बेरोजगारी सूचिमा सूचिकृत व्यक्तिहरूको संख्या आ.व.२०७९/०८०, २०८०/०८१ र २०८१/०८२ मा क्रमशः २९५, ३२१ र २७१ रहेको छ भने रोजगार प्राप्त गरेको व्यक्तिको संख्या क्रमशः ५९,६५ र ५१ रहेको छ।

विवरण	आर्थिक वर्ष			
	२०७९/८०	२०८०/८१	२०८१/८२	डेटिफन
सूचिकृत भएका व्यक्तिको संख्या	२९५	३२१	२७१	
रोजगार प्राप्त गरेका व्यक्तिको संख्या	५९	६५	५१	

स्रोत: तमाङ्ग गाउँपालिका

खण्ड ८: कृषि वन तथा वातावरण तथ्याङ्क

८.१ प्रमुख बालीले ढाकेको क्षेत्रफल र उत्पादन परिमाण

यस नगरपालिकामा आ.व. २०८१/८२ मा प्रमुख पाँच बालीको नाम र ढाकेको क्षेत्रफल र उत्पादन परिमाण तालिका ८.१मा प्रस्तुत गरिएको छ।

तालिका ८.१: प्रमुख पाँच बालीको नाम, ढाकेको क्षेत्रफल र उत्पादन परिमाण

सि.नं.	पालिकामा उत्पादन हुने प्रमुख पाँच बालीको नाम	बाली लागेकोक्षेत्रफल		उत्पादन परिमाण (क्विन्टल)
		एकाई	क्षेत्रफल	
१	धान	हेक्टर	६९४०	३,१६,४६४
२	गहुँ	हेक्टर	५६६०	२,०८७२२
३	तोरी	हेक्टर	१२२५	१४७००
४	आलु	हेक्टर	२६५	५५,६५०
५	तरकारी	हेक्टर	३२५	४४१३५

स्रोत: तमाङ्ग नगरपालिका

८.२ कृषि सम्बन्धी सूचकहरु

यस नगरपालिकामा आ.व. २०८१/८२ मा रहेका कृषि सम्बन्धी प्रमुख सूचकहरु तालिका ८.२ मा प्रस्तुत गरिएको छ।

तालिका ८.२: कृषि सम्बन्धी प्रमुख सूचकहरु

सि. नं.	सूचकहरु		एकाई	मान
१	विभिन्न बालीले ढाकेकोक्षेत्रफल		हेक्टर	१७७८९
२	सिंचित क्षेत्रफल	सतह सिंचाई	हेक्टर	१,०७६
		धुम्रीगत सिंचाई	हेक्टर	२,६६७
		लिफ्ट सिंचाई	हेक्टर	०
		जलाशय	हेक्टर	४६.९५
३	कृषिमा संलग्न जनसंख्या		संख्या	५०,८०५
४	एग्रोभेटहरुको संख्या		संख्या	१३
५	कृषिमा अनुदान		रु.	७५,००,०००
६	सर्ता गरिएका कृषि फर्म		संख्या	-
७	सर्ता गरिएका पशु फर्म		संख्या	-
८	सुध उत्पादन		लिटर	-
९	माछा उत्पादन		मे.ट.	-

स्रोत: तमाङ्ग नगरपालिका

८.३ कृषिसम्बन्धी अन्य विवरण

तालिका ८.३: कृषिसम्बन्धी अन्य विवरण(आ. व. २०७६/०७७)

सि. नं.	विवरण	मात्रा	कैफियत
१	यसु खराला संख्या	-	
२	गित मन्थनरा (ग्राम मिटरमा)	-	
३	व्यवसायिक परिपाटी प्रयुक्त भौगोलिकी संख्या	-	
४	मलखाबको आयात(क्वीन्टलमा)	७९,११५.५	
५	मलखाबको निकासी (क्वीन्टलमा)	१३,५८९.४	

स्रोत: रामग्राम नगरपालिका

८.४ कृषक परिवार संख्या, क्षेत्रफल, किसा संख्या, औंसा किसा संख्या तथा सिंचित क्षेत्रफलको विवरण

राष्ट्रिय कृषिगणना २०७८ अनुसार लुम्बिनी प्रदेशमा कृषक परिवार संख्या ८,६५,०१२ रहेका छन् । नवलपरासी पश्चिम जिल्लामा कुल ६६,०१८ कृषक परिवार मध्ये रामग्राम नगरपालिकामा ८,७७८ मात्र कृषक परिवार रहेको देखिन्छ।

तालिका ८.४: प्रदेश, जिल्ला र रामग्राम नगरपालिकाको कृषक परिवार, किसा, औंसा किसा र सिंचाई क्षेत्रफल विवरण

क्षेत्र	जम्मा कृषक परिवार संख्या	कृषक परिवारले धान रोपेको जग्गाको जम्मा क्षेत्रफल (हेक्टर)	जम्मा किसा संख्या	औंसा किसा संख्या	सिंचाई सुविधा प्राप्त गर्ने कृषक परिवारको संख्या	सिंचित क्षेत्रफल (हेक्टर)
लुम्बिनी प्रदेश	८६५,०१२	३४६६४	१२५१७४.४०६	२.१४	५४८७९९	१४४९.४४
नवलपरासी पश्चिम	६६०१८	२०१९३.४	९२४४४०	२.९	४६५४४	९२४६.९
रामग्राम न.पा.	८७७८	२९४०.०	३९९४	२.४	७८०९	६५६.०

स्रोत: राष्ट्रिय कृषिगणना २०७८

८.५ जग्गाको स्वामित्वअनुसार जग्गा कमाउने परिवार संख्या तथा कमाएको जग्गाको क्षेत्रफलको विवरण

तुलिनी प्रदेशमा परिवारको हुकको जग्गामाथि कमाउने कृषक परिवार तुलिनी प्रदेशको जम्मा कृषक परिवार संख्याको ८१.८० प्रतिशत रहेकोमा रामग्राम नगरपालिकामा रहेका जम्मा कृषक परिवारको ७९.०० प्रतिशत कृषक परिवारले परिवारको हुकको जग्गामाथि कमाउने गरेको राष्ट्रिय कृषि गणना २०७० मा देखिन्छ ।

तालिका ८.५: प्रदेश, जिल्ला र रामग्राम नगरपालिकाको जग्गाको प्रकार र अंशबण्डाको विवरण

क्षेत्र	जम्मा कृषक परिवार संख्या	कृषक परिवारले भाग गरेकोबाहेकको जम्मा क्षेत्रफल (हेक्टर)	एक प्रकारको स्वामित्व						एक भन्दा बढी प्रकारको स्वामित्व	
			परिवारको हुकको जग्गामाथि कमाउने		अरुको हुकको जग्गामाथि कमाउने		अन्य प्रकारको ठेकीमा अन्तरगत			
			परिवार संख्या	क्षेत्रफल (हेक्टर)	परिवार संख्या	क्षेत्रफल (हेक्टर)	परिवार संख्या	क्षेत्रफल (हेक्टर)	परिवार संख्या	क्षेत्रफल (हेक्टर)
तुलिनी प्रदेश	[illegible]	[illegible]	[illegible]	[illegible]	[illegible]	[illegible]	[illegible]	[illegible]	[illegible]	[illegible]
गण्डकाली प्रदेश	[illegible]	[illegible]	[illegible]	[illegible]	[illegible]	[illegible]	[illegible]	[illegible]	[illegible]	[illegible]
रामग्राम न.पा.	[illegible]	[illegible]	[illegible]	[illegible]	[illegible]		[illegible]		[illegible]	[illegible]

स्रोत: राष्ट्रिय कृषिगणना २०७०

८.६ कृषियोग्यले भएका गरेको जग्गाको उपयोग

एउटै व्यक्ति वा परिवार वा निकायले ऐकीकृत व्यवस्थापन गरेको कृषि उत्पादनको एक आर्थिक एकाइलाई कृषि भाग भनिन्छ । कृषक परिवारले भाग गरेको जग्गाको जम्मा क्षेत्रफल मध्ये प्रतिशत जग्गामा प्रयोगी बाली लगिएको छ भने पर्खिएका जग्गा प्रयोगी बाली लगिएको छ । तुलिनी प्रदेशमा प्रयोगी बाली लगिएको जग्गा [illegible] हेक्टर छ भने प्रयोगी बाली जम्मा [illegible] हेक्टरमा लगिएको छ । त्यसैगरी रामग्राम नगरपालिकामा प्रयोगी बाली लगिएको क्षेत्रफल [illegible] हेक्टर रहेकोमा प्रयोगी बाली लगिएको जग्गा जम्मा [illegible] हेक्टर रहेको छ ।

সারণি ৫.১: [illegible] শিক্ষার ও [illegible] কর্মকর্তাদের কর্মরত [illegible] এবং [illegible] বিবরণ

জেলা	[illegible]	[illegible]	[illegible]		[illegible]		[illegible]		[illegible]		[illegible]	
			পরিচালক সংখ্যা	প্রতিবেদন দিয়েছে	পরিচালক সংখ্যা	প্রতিবেদন দিয়েছে	পরিচালক সংখ্যা	প্রতিবেদন দিয়েছে	পরিচালক সংখ্যা	প্রতিবেদন দিয়েছে	পরিচালক সংখ্যা	প্রতিবেদন দিয়েছে
[illegible]	[illegible]	[illegible]	[illegible]	[illegible]	[illegible]	[illegible]	[illegible]	[illegible]	[illegible]	[illegible]	[illegible]	[illegible]
[illegible]	[illegible]	[illegible]	[illegible]	[illegible]	[illegible]	[illegible]	[illegible]	[illegible]	[illegible]	[illegible]	[illegible]	[illegible]
[illegible]	[illegible]	[illegible]	[illegible]	[illegible]	[illegible]	[illegible]	[illegible]	[illegible]	[illegible]	[illegible]	[illegible]	[illegible]

সূত্র: [illegible] জুলাই [illegible]

৫.১৫ বিভিন্ন [illegible] কর্মকর্তা কর্মচারী নীবন্ধন তথ্য [illegible] বিবরণ [illegible]

[illegible] জুলাই [illegible] তথ্য অনুযায়ী [illegible] পরিচালনা [illegible] কর্মকর্তা কর্মচারীর [illegible] [illegible] কর্মকর্তা [illegible] [illegible] নীবন্ধন [illegible] [illegible] টাকা [illegible] [illegible] টাকা [illegible] [illegible] [illegible]

[illegible] মুক্তা [illegible] [illegible] [illegible] [illegible] [illegible] [illegible]

[illegible] [illegible] [illegible] [illegible] [illegible] [

[illegible]	[illegible]	[illegible]	[illegible]	[illegible]	[illegible]	[illegible]	[illegible]	[illegible]	[illegible]	[illegible]	[illegible]	[illegible]
[illegible]	[illegible]	[illegible]	[illegible]	[illegible]	[illegible]	[illegible]	[illegible]	[illegible]	[illegible]	[illegible]	[illegible]	[illegible]
[illegible]	[illegible]	[illegible]	[illegible]	[illegible]	[illegible]	[illegible]	[illegible]	[illegible]	[illegible]	[illegible]	[illegible]	[illegible]
[illegible]	[illegible]	[illegible]	[illegible]	[illegible]	[illegible]	[illegible]	[illegible]	[illegible]	[illegible]	[illegible]	[illegible]	[illegible]

[illegible]

৮.১০ [illegible] [illegible] [illegible]

[illegible]	[illegible]				[illegible]			
	[illegible]	[illegible]		[illegible]	[illegible]	[illegible]		[illegible]
		[illegible]	[illegible]			[illegible]	[illegible]	
[illegible]	[illegible]	[illegible]	[illegible]	[illegible]	[illegible]	[illegible]	[illegible]	[illegible]

[illegible]

[illegible] [illegible] [illegible] [

[illegible] সমুদ্র জাহাজিকদের ভূমি জমাটী (মেডিকেলের) বিভাগী, নগদ প্রদান গর্ণী কুশল পরিবহণ প্রকল্প

কুশল পরিবহণে জাহাজী বিভাগের, অধিদপ্তরের বিভাগী ২ নগদ বিভিন্ন বিভিন্নভাবে প্রদান পরিবহণ সমস্যা। কোনো কুশল পরিবহণের কুশী জাহাজের জাহাজিক/নাবিক নগদ নগদ ২ কোনো কুশল পরিবহণের জুনিয়র/ক্যাডেটের নগদ নগদ প্রদান পরিবহণ সমস্যা এবং কোনো কুশল পরিবহণের কুশী ক্যাডেটের ক্যাডেট নাবিক নগদ ২ জুনিয়র ক্যাডেটের নগদ গর্ণী কুশী নগদ প্রদান পরিবহণ সমস্যা ।

কুশলিকী প্রদানের নগদ সমাধান সর্বাধিকের কুশল পরিবহণের জাহাজিকের (জাহাজিক) বিভাগের প্রদান পরিবহণ সমস্যা । নগদের অধিদপ্তরের বিভাগীকী প্রদান গর্ণী কুশল পরিবহণ প্রকল্পের সমস্যাগুলিকেই নগদ নগদ সমস্যাগুলি কুশল পরিবহণ সমস্যা ১২.১.১ পরিবহণ সমস্যা কুশল গর্ণী সমস্যাগুলি সমস্যাগুলির পরিবহণ বিভাগের ২.১(ক) পরিবহণ কুশল পরিবহণের নগদের বিভাগী প্রদান পরিবহণ সমস্যাগুলি হয় ।

সারণি ২.১১: প্রদান বিভাগ ২ সমস্যাগুলি জাহাজিকদের ২০১৮ সালের প্রদান কুশল পরিবহণ সমস্যা বিভাগের বিভাগের বিভিন্ন ২ অধিদপ্তরের বিভাগীকী বিভাগ

বিভাগ	সমস্যা কুশলের পরিবহণ সমস্যা	কুশল পরিবহণ সমস্যা	বিভাগের বিভাগ প্রদান গর্ণী কুশল পরিবহণ সমস্যা			অধিদপ্তরের বিভাগীকী প্রদান গর্ণী কুশল পরিবহণ সমস্যা	সমস্যাগুলি প্রদান কুশল পরিবহণ সমস্যা		
			জাহাজিক	ক্যাডেট	জাহাজিক/ক্যাডেট		জাহাজিক/নাবিক নগদ	জুনিয়র/ক্যাডেটের নগদ	মুর্গী
কুশলিকী পরিবহণ	[illegible]	[illegible]	[illegible]	[illegible]	[illegible]	[illegible]	[illegible]	[illegible]	[illegible]
সমস্যাগুলি পরিবহণ	[illegible]	[illegible]	[illegible]	[illegible]	[illegible]	[illegible]	[illegible]	[illegible]	[illegible]
[illegible]	[illegible]	[illegible]	[illegible]	[illegible]	[illegible]	[illegible]	[illegible]	[illegible]	[illegible]

পরিবহণ-পরিচিত কুশলিকের ২.১১

২.১.২ সমুদ্র জাহাজিকদের ভূমি জমাটী (মেডিকেলের) বিভাগী, নগদ প্রদান গর্ণী কুশল পরিবহণ প্রকল্প

কুশল পরিবহণে পরিবহণ বিভাগ, অধিদপ্তরের বিভাগী ২ নগদ বিভিন্ন বিভিন্নভাবে প্রদান পরিবহণ সমস্যা । কুশলিকী প্রদানের পরিবহণে কুশল পরিবহণের গর্ণী সমস্যাগুলি জাহাজিক বিভাগের প্রদান পরিবহণ সমস্যা । কুশলিকী পরিবহণের গর্ণী জমাগুলি জমাগুলি কুশল পরিবহণ সমস্যা ১৬.১.২ পরিবহণ কুশলিকের জাহাজিক বিভাগ প্রদান পরিবহণ হয়, সমস্যাগুলি সমস্যাগুলির পরিবহণ বিভাগের গর্ণী জমাগুলি জমাগুলি কুশল পরিবহণ সমস্যা ৭৫.১.২ পরিবহণ কুশলিকের পরিবহণ জাহাজিক বিভাগের প্রদান পরিবহণ হয়, ২ জাহাজিক সমস্যাগুলিকেই সমস্যা গর্ণী জমাগুলি কুশল পরিবহণ সমস্যা ৫১.১.২ পরিবহণ কুশল পরিবহণের পরিবহণ জাহাজিক বিভাগের প্রদান পরিবহণ সমস্যা । পরিবহণ অধিদপ্তরের বিভাগীকী প্রদান গর্ণী কুশল পরিবহণ জাহাজিক সমস্যাগুলিকেই সমস্যা গর্ণী জমাগুলি কুশল পরিবহণের ১৭.১.২ পরিবহণ প্রদান হয় এবং গর্ণী সমস্যাগুলি পরিবহণ বিভাগের ২৭.১.২ পরিবহণ ২ কুশলিকী পরিবহণের ২১.১.২ কুশল পরিবহণের পরিবহণ বিভাগী প্রদান পরিবহণ সমস্যাগুলি হয়।

[illegible]

[illegible]	[illegible]	[illegible]	[illegible]			[illegible]	[illegible]		
			[illegible]				[illegible]		
			[illegible]	[illegible]	[illegible]		[illegible]	[illegible]	[illegible]
[illegible]	[illegible]	[illegible]	[illegible]	[illegible]	[illegible]	[illegible]	[illegible]	[illegible]	[illegible]
[illegible]	[illegible]	[illegible]	[illegible]	[illegible]	[illegible]	[illegible]	[illegible]	[illegible]	[illegible]
[illegible]	[illegible]	[illegible]	[illegible]	[illegible]	[illegible]	[illegible]	[illegible]	[illegible]	[illegible]

[illegible]

[illegible] [illegible] [illegible] [illegible] [illegible] [illegible]

[illegible] [illegible] [illegible] [illegible] [illegible] [

[illegible]	[illegible]	[illegible]	[illegible]	[illegible]	[illegible]	[illegible]	[illegible]	[illegible]
[illegible]	[illegible]	[illegible]	[illegible]	[illegible]	[illegible]	[illegible]	[illegible]	[illegible]

[illegible]

[illegible] জীব অনুজীব মানুষ জীবাণু সংক্রান্ত ও কৃষক জীবাণু

[illegible] কৃষি সালের [illegible] অনুজীব মানুষ জীবাণু সংক্রান্ত কৃষক জীবাণুগুলো সালের সংক্রান্ত [illegible] [illegible] [illegible]

[illegible] ২০২২ খৃষ্টাব্দে সমাপ্ত হওয়া [illegible] [illegible] মূল বা অনুমূল আদালত [illegible] সংখ্যা [illegible] [illegible] । [illegible] [illegible] [illegible]

সারণি ৮.১৭ : [illegible] জিলা ও উপজেলা আওতাধীনকারী কৃষি কার্যালয়ের জিলাওয়ার

জিলা	মোট কৃষি পরিবার সংখ্যা	[illegible]				[illegible]			
		কার্যালয় প্রতি গড়	[illegible]			কার্যালয় প্রতি গড়	[illegible]		
		কৃষক পরিবার সংখ্যা	পুরুষ	মহিলা	মোট	কৃষক পরিবার সংখ্যা	পুরুষ	মহিলা	মোট
কুষ্টিয়া সদর	[illegible]	[illegible]	[illegible]	[illegible]	[illegible]	[illegible]	[illegible]	[illegible]	[illegible]
[illegible]	[illegible]	[illegible]	[illegible]	[illegible]	[illegible]	[illegible]	[illegible]	[illegible]	[illegible]
[illegible]	[illegible]	[illegible]	[illegible]	[illegible]	[illegible]	[illegible]	[illegible]	[illegible]	[illegible]

উৎস: [illegible] কৃষিশুমারী ২০০৮

৮.১৮ কৃষি কার্যালয়ের বিভিন্নস্তরের কার্যালয়সমূহের তথ্য : কার্যালয় প্রতি গড় কৃষক পরিবার তথ্য

[illegible] কৃষিশুমারী [illegible] ২৯.৭৫ [illegible] কৃষক পরিবারের [illegible] কৃষি [illegible] কৃষিজীবী প্রতি [illegible] কার্যালয় [illegible] ১.১১ [illegible] কৃষক পরিবারের [illegible] কৃষিজীবী [illegible] প্রতি [illegible] কার্যালয়ের [illegible] [illegible] কার্যালয়ে [illegible] ১১.৭০ [illegible] কৃষক পরিবারের [illegible] কৃষি [illegible] কৃষিজীবী প্রতি [illegible] কার্যালয় [illegible] ১.১১ [illegible] কৃষক পরিবারের [illegible] কৃষি [illegible] কৃষিজীবী প্রতি [illegible] কার্যালয়ের [illegible]

সারণি ৮.১৯ : [illegible] জিলা ও উপজেলা আওতাধীনকারী কৃষি কার্যালয়ের জিলাওয়ার

জিলা	মোট কৃষি পরিবার সংখ্যা	[illegible]				[illegible]			
		কার্যালয় প্রতি গড়	[illegible]			কার্যালয় প্রতি গড়	[illegible]		
		কৃষক পরিবার সংখ্যা	পুরুষ	মহিলা	মোট	কৃষক পরিবার সংখ্যা	পুরুষ	মহিলা	মোট
কুষ্টিয়া সদর	[illegible]	[illegible]	[illegible]	[illegible]	[illegible]	[illegible]	[illegible]	[illegible]	[illegible]
[illegible]	[illegible]	[illegible]	[illegible]	[illegible]	[illegible]	[illegible]	[illegible]	[illegible]	[illegible]
[illegible]	[illegible]	[illegible]	[illegible]	[illegible]	[illegible]	[illegible]	[illegible]	[illegible]	[illegible]

উৎস: [illegible] কৃষিশুমারী ২০০৮

[illegible] जलाशय [illegible] कृषि ऋण, वन ऋणको मात्रात्मकता, जिला तथा अनुदान ऋण र कृषक परिवार संख्या

कृषक परिवारले कृषि कार्यको लागि लिएर तथा उपभोगको प्रयोजन, आर्थिक क्षेत्र, विकास क्षेत्र, [illegible], [illegible], कृषक [illegible] आदि विभिन्न प्रयोजन तथा अनुदानबाट पाए ऋण जिनका कृषकहरू । यसमाथि कृषि [illegible] [illegible] कृषि [illegible] ऋण [illegible] परिवारहरू [illegible] ऋण लिएकाको छ । [illegible] [illegible] परिवार कृषक परिवारको कृषि ऋण लिएका कृषक ।

[illegible] [illegible] कृषक परिवारको ऋणको [illegible], [illegible] [illegible] लिएर लिएकाको छ । कृषि कार्यको लागि [illegible] [illegible] कृषक परिवार कृषक परिवारहरूको [illegible] लिएका पनि लिएकाको छ । [illegible] [illegible] ऋण पनि कृषक परिवार, [illegible] [illegible] [illegible] ३१.६ प्रतिशत कृषि पनि [illegible] लिएका ६,१४६ कृषक परिवार कृषि । [illegible] कृषिको [illegible] [illegible] [illegible] ऋण परिवार [illegible] ६६,०८६ परिवार कृषि ।

तालिका ८.१२ : [illegible] जिल्ला र [illegible] [illegible] कृषि ऋण, कृषि लिन र [illegible] लिएका

[illegible]	[illegible] कृषक परिवार संख्या	कृषि ऋण लिएका कृषक परिवार संख्या	कृषि ऋण [illegible] [illegible] [illegible] [illegible] कृषक परिवार संख्या	कृषि [illegible] [illegible] [illegible] [illegible] कृषक परिवार संख्या	कृषि [illegible] [illegible] [illegible] [illegible] कृषक परिवार संख्या
कृषिको [illegible]	[illegible]	[illegible]	[illegible]	[illegible]	[illegible]
[illegible]	[illegible]	[illegible]	[illegible]	[illegible]	[illegible]
[illegible]	[illegible]	[illegible]	[illegible]	[illegible]	[illegible]

स्रोत: [illegible] कृषिगणना २०८०

८.२० [illegible] परिवारको कृषि [illegible] र कृषि [illegible] [illegible] परिवारको कृषिको [illegible] कृषक परिवार संख्या

कृषि ऋण लिएका कृषि परिवारको [illegible] कार्यहरूको लागि लिएको [illegible] [illegible] [illegible] कृषि [illegible] [illegible] परिवारको [illegible] [illegible] [illegible] [illegible] [illegible] [illegible] । [illegible] परिवारको कृषि [illegible] कृषि [illegible] [illegible] । [illegible] परिवारको कृषि [illegible] [illegible] [illegible] [illegible] [illegible] [illegible]

জেলা	[illegible]	[illegible]	[illegible]	[illegible]	[illegible]	[illegible]	[illegible]	[illegible]	[illegible]	[illegible]	[illegible]	[illegible]	[illegible]
[illegible]	[illegible]	[illegible]	[illegible]	[illegible]	[illegible]	[illegible]	[illegible]	[illegible]	[illegible]	[illegible]	[illegible]	[illegible]	[illegible]
[illegible]	[illegible]	[illegible]	[illegible]	[illegible]	[illegible]	[illegible]	[illegible]	[illegible]	[illegible]	[illegible]	[illegible]	[illegible]	[illegible]
[illegible]	[illegible]	[illegible]	[illegible]	[illegible]	[illegible]	[illegible]	[illegible]	[illegible]	[illegible]	[illegible]	[illegible]	[illegible]	[illegible]

[illegible]

[illegible] : [illegible] [illegible] [illegible] [illegible] [illegible] [illegible]

[illegible] [illegible] [illegible] [illegible] [illegible] [

[illegible]	[illegible]	[illegible]	[illegible]	[illegible]	[illegible]	[illegible]	[illegible]	[illegible]
[illegible]	[illegible]	[illegible]	[illegible]	[illegible]	[illegible]	[illegible]	[illegible]	[illegible]

[illegible]

[illegible] [illegible] [illegible] [illegible] [illegible]

[illegible] [illegible] [illegible] [illegible] [

[illegible]	[illegible]		[illegible]		[illegible]		[illegible]		[illegible]		[illegible]		[illegible]	
	[illegible]		[illegible]		[illegible]		[illegible]		[illegible]		[illegible]		[illegible]	
	[illegible]	[illegible]	[illegible]	[illegible]	[illegible]	[illegible]	[illegible]	[illegible]	[illegible]	[illegible]	[illegible]	[illegible]	[illegible]	[illegible]
[illegible]	[illegible]	[illegible]	[illegible]	[illegible]	[illegible]	[illegible]	[illegible]	[illegible]	[illegible]	[illegible]	[illegible]	[illegible]	[illegible]	[illegible]
[illegible]	[illegible]	[illegible]	[illegible]	[illegible]	[illegible]	[illegible]	[illegible]	[illegible]	[illegible]	[illegible]	[illegible]	[illegible]	[illegible]	[illegible]
[illegible]	[illegible]	[illegible]	[illegible]	[illegible]	[illegible]	[illegible]	[illegible]	[illegible]	[illegible]	[illegible]	[illegible]	[illegible]	[illegible]	[illegible]

[illegible]

[illegible] ভূমিহীন [illegible] ও ভূমিহীন [illegible] বিতরণ

[illegible] ভূমিহীন [illegible] ভূমিহীন [illegible] [illegible] ও [illegible] [illegible] [illegible]

[illegible] কৃষি আয়কর মওকুফ প্রদানের/বিলম্বিতকরণমূলক কৃষক ভেদে প্রভাব

কৃষক পরিবারগুলো মওকুফকৃত কৃষিঋণ কতটা কতটা পেয়েছে কতটা কতটা পেয়েছে, মওকুফকৃত কতটা কৃষি বিলম্বিতকরণের পরিবর্তে কৃষি বিলম্বিতকরণের পরিবর্তে কৃষকদের মওকুফকৃত কৃষিঋণ প্রদানের হার কতটা ছিল। সমগ্রের কাঠামোবিন্যাস [illegible] পরিবার কৃষক পরিবারগুলো কৃষিঋণ প্রদানের হার কতটা ছিল এবং কতটুকুই কৃষক পরিবার [illegible] কৃষিঋণ পেয়ে থাকে।

সারণি-[illegible]: সমগ্র জিলার ও সমগ্রদেশ কাঠামোবিন্যাসে মওকুফ প্রদানের মওকুফকৃত কৃষক পরিবার বিভাগ

বিভাগ	সমগ্র কৃষক পরিবার সংখ্যা	কৃষি আয়কর মওকুফ প্রদানের/বিলম্বিতকরণমূলক কৃষক পরিবার সংখ্যা						
		কৃষিঋণ পেয়েছে	কতটুকুই পেয়েছে	কতটুকুই পেয়েছে	কতটুকুই পেয়েছে	মওকুফকৃত	মওকুফকৃত	মোট
[illegible]	[illegible]	[illegible]	[illegible]	[illegible]	[illegible]	[illegible]	[illegible]	[illegible]
[illegible]	[illegible]	[illegible]	[illegible]	[illegible]	[illegible]	[illegible]	[illegible]	[illegible]
[illegible]	[illegible]	[illegible]	[illegible]	[illegible]	[illegible]	[illegible]	[illegible]	[illegible]

উৎস: [illegible] কৃষিশুমারি ২০১৮

[illegible] কৃষি আয়করের কতটুকুই মওকুফ প্রদানের/বিলম্বিতকরণমূলক কৃষক পরিবার ভেদে:

কৃষক পরিবারগুলো কতটুকুই কৃষি আয়কর পেয়ে থাকে তার উপরভিত্তি কৃষি উৎপাদন মওকুফকৃত কৃষি উৎপাদন বিলম্বিত করার কতটুকুই কতটুকুই বিলম্বিত করেছে। কৃষি কৃষক পরিবারগুলো উৎপাদন পরিবার কৃষি উৎপাদন যে কৃষি আয়কর যেটি [illegible] উৎপাদন পরিবারগুলো কৃষি উৎপাদন কৃষি আয়কর বিলম্বিত পরিবারগুলো কৃষি উৎপাদন বিলম্বিত পরিবারগুলো কৃষি মওকুফকৃত। কতটুকুই পরিবার কতটুকুই পরিবারের কৃষক পরিবারগুলোর উৎপাদন মওকুফকৃত কৃষি আয়কর উৎপাদনের জন্যে কতটুকুই প্রভাবিত। উৎপাদন কাঠামোবিন্যাসের [illegible] পরিবার কৃষক পরিবারগুলো কতটুকুই উৎপাদন কৃষি আয়কর উৎপাদন পরিবার কৃষি মওকুফকৃত উৎপাদন পরিবারগুলো কৃষি উৎপাদন কৃষি বিলম্বিত করেছে কৃষক উৎপাদন কাঠামোবিন্যাসে সংশ্লিষ্ট বিভিন্ন।

সারণি-[illegible]: সমগ্র জিলার ও সমগ্রদেশ কাঠামোবিন্যাসে কৃষি উৎপাদনের মওকুফ কতটুকুই কৃষক পরিবার বিভাগ

বিভাগ	সমগ্র কৃষক পরিবার সংখ্যা	কৃষি উৎপাদনের মওকুফ কতটুকুই কৃষক পরিবার সংখ্যা			
		কৃষি আয়করের কৃষকদের	মওকুফ আয়করের কৃষকদের ও কৃষি বিলম্বিত	মওকুফ বিলম্বিত কৃষিঋণ আয়করের কৃষকদের	কৃষি বিলম্বিত
[illegible]	[illegible]	[illegible]	[illegible]	[illegible]	[illegible]
[illegible]	[illegible]	[illegible]	[illegible]	[illegible]	[illegible]
[illegible]	[illegible]	[illegible]	[illegible]	[illegible]	[illegible]

উৎস: [illegible] কৃষিশুমারি ২০১৮

[illegible] কৃষক পরিবারের আয়-ব্যয়ের তুলনা ভিত্তি, আমন ধানে ব্যবহৃত সারের আয়-ব্যয়ের আয় সম্পর্কিত পরিবারের জন্য সারের পরিবারের জন্য সারের আয়-ব্যয় তথ্য পরিবারের জন্য সারের আমন মৌসুমে কৃষক পরিবার প্রভাব

কৃষক পরিবারের কৃষি কার্যক্রম [illegible] পরিবার পরিবারের [illegible] কৃষক পরিবারের [illegible] কৃষক পরিবারের [illegible] কৃষক পরিবারের [illegible] কৃষি [illegible] কৃষি [illegible] কৃষি

खण्ड ९: भौतिक पूर्वाधार

९.१ सडक सम्बन्धी विवरण

रामराज नगरपालिकामा आ.व. २०७१/७२ मा निर्माण भएका कालोपत्रे सडक, ग्रावेल सडक र कच्ची सडक जम्मा: ९.९ कि.मी., ९.२ कि.मी. र ३.० कि.मी. सम्म भएको देखिन्छ।

तालिका ९.१: रामराज नगरपालिकामा सम्पन्न सडक सम्बन्धी विवरण

सि.नं.	सडकको प्रकार	लम्बाई (कि.मि.)	कैफियत
१	कालो पत्रे	९.९	
२	ग्रावेल	९.२	
३	कच्ची(माटो)	३.०	

स्रोत: रामराज नगरपालिका

तालिका ९.२: रामराज नगरपालिकामा पर्न राजमार्ग/लोकमार्ग सडक सम्बन्धी विवरण

सि.नं.	सडकको प्रकार	सडकको अवस्था (कालोपत्रे, ग्रावेल, कच्ची)	लम्बाई (कि.मि.)	कैफियत
१	राजमार्ग/लोकमार्ग	-	-	
२	महानन्द राजमार्ग/लोकमार्ग	कालोपत्रे	१३	
३	झुलाकी मार्ग	कालोपत्रे	११	
४	नगरस्तरीय सडक	-	-	

स्रोत: रामराज नगरपालिका

९.२ अन्य भौतिक पूर्वाधारसम्बन्धी विवरण:

तालिका ९.३: रामराज नगरपालिकामा गाउँपालिका सम्पादित कार्यक्रमको विवरण

क्र.सं.	कार्यक्रम		इकाई	२०७९/८०	२०८०/८१	२०८१/८२
१	सडक	कालोपत्रे/ग्रावेल	कि.मि.	१५.९५	३.५७	३.०१४
		ग्रावेल	कि.मि.	२०.००	३.८८	९.१३५
		ढुङ्गाले ढोकेर बनाइएको सडक	कि.मि.	३.५७	१.४	३.३३५
२	पुल निर्माण	गोटेदेखि पुल/कलभर्ट	संख्या	५	४	१ कलभर्ट
		ओभरहेड पुल	संख्या	-	-	-
		झोलुङ्गे पुल	संख्या	-	-	-
३		बाटो निर्माण	संख्या	२	१	०
४		ग्रामीण पुलेसा तार जडान गरिएको	संख्या	२६०.००	१६	९४

क्र. सं.	कार्यक्रम		इकाई	२०७९/०८०	२०८०/०८१	२०८१/०८२
	[illegible]	[illegible]	संख्या		४.९	५.११
		[illegible]	कि.मि.	१०.००	२.६	३.९६३
५	[illegible]		संख्या		१ sqm	२ क.कि.
६	[illegible]		कि.मि.	१.५कि.मि.	४ कि.मि.	४ कि.मि.मर्मत
	[illegible]		हेक्टर	१९ थान	१९	४६ थान
	[illegible]	[illegible]	कि.वा.	-	-	-
		[illegible]	कि.मि.	-	१.१५ कि.मि.	१.००कि.मि.
७	[illegible]		संख्या	५६	६	६
८	[illegible]	[illegible]	संख्या	-	-	-
		[illegible]	संख्या	-	-	-
		[illegible]	संख्या	१ [illegible]	-	-
९	[illegible]		संख्या	७	७	२
	[illegible]		संख्या	-	-	६
१०	[illegible]		संख्या		१	२ मर्मत
११	[illegible]	[illegible]	[illegible]	-	-	-
		[illegible]		-	-	-
		[illegible]		-	-	-
		[illegible]		-	-	-
१२	[illegible]		संख्या	-	-	२
१३	[illegible]		संख्या		११	१२

[illegible]

[illegible]

[illegible]	[illegible]	[illegible]	[illegible]
१	[illegible]	१	
२	[illegible]	५	
३	[illegible]	१२	
४	[illegible]	२	
५	[illegible]	२	

१०	[illegible]	१	
११	[illegible]	१	
१२	[illegible]	३	
१३	[illegible]	१	
१४	[illegible]	१	
१५	[illegible]	०	
१६	[illegible]	०	

[illegible]

१.३ स्थानीय तह विकासका प्रमुख सम्भावनाहरु

तालिका १.२: [illegible] विकासका प्रमुख सम्भावनाहरु

सि. नं	स्थानीय तहको समग्रमा विकासका प्रमुख ३ वटा सम्भावनाहरु	कैफियत
१	कृषि तथा पशुपालन (स्थानीय उत्पादनमा आत्मनिर्भर)	
२	आधुनिक कृषी तथा नहर निर्माण मार्फत व्यवसायिक खेती प्रवर्द्धन	
३	[illegible]	
४	शिक्षा र पूर्वाधार	
५	[illegible]	
६	[illegible]	

[illegible]

खण्ड १०: न्याय, शान्ती सुरक्षा र घरेलु हिंसा

१०.१ मुद्दा/ विवाद दर्ता तथा फछ्र्यौट सम्बन्धी विवरण

तालिका १०.१:रामराज नगरपालिका भएका मुद्दा/विवादको दर्ता तथा फछ्र्यौट सम्बन्धी विवरण

सि.नं.	मुद्दा/विवाद सम्बन्धी विवरण	आर्थिकवर्ष		
		२०७९/०८०	२०८०/०८१	२०८१/०८२
१	स्थानीय न्यायिक समितिमा दर्ता भएका मुद्दा/ विवाद संख्या	५१	६०	६०
२	मेल मिलापद्वारा टुङ्गगरेकाका विवाद संख्या	३६	४५	३६
३	फछ्र्यौट गरिएकामुद्दा/ विवादसंख्या	११	१२	१७
४	फछ्र्यौट हुन बाँकीमुद्दा/ विवादसंख्या	४	३	७

स्रोत: रामराज नगरपालिका

१०.२ मुद्दा/ विवादको प्रकृति अनुसारको संख्या

तालिका १०.२:रामराज नगरपालिका भएका मुद्दा/विवादको प्रकृति अनुसार संख्या विवरण

सि.नं.	मुद्दा/विवादको प्रकृति	आर्थिकवर्ष		
		२०७९/०८०	२०८०/०८१	२०८१/०८२
१	जग्गा /सीमा सिमाना विवाद	२०	२८	१३
२	लेनदेन	०	२	४
३	घरेलु हिंसा	०	०	०
४	बालि धुर कुलो नालापानी पानी घाटको बाँडफाँड	४	१	१
५	गाली बेइज्जति	०	०	४
६	सार्वजनिकस्थल/सुविधामा बाधा	७	११	९
७	अन्य	२०	१८	०७
जम्मा		५१	६०	३८

स्रोत: रामराज नगरपालिका

खण्ड ११: विविध

११.१ रामराज नगरपालिकामा दर्ता भएका व्यापार व्यवसायको विवरण

तालिका ११.१: रामराज नगरपालिकामा दर्ता भएका व्यापार व्यवसायको विवरण २०८१

सि.नं.	व्यवसायको किसिम	संख्या	कैफियत
१	प्राइभेट फर्म (व्यापार)	११५१	
२	प्राइभेट फर्म (उद्योग)	५७०	
३	व्यवसाय दर्ता	२७११	

स्रोत: रामराज नगरपालिका

११.२ रामराज नगरपालिकामा रहेका उद्योगको किसिम अनुसारको विवरण

तालिका ११.२: रामराज नगरपालिकामा रहेका उद्योगको किसिम अनुसारको विवरण २०८१

सि.नं.	उद्योगको किसिम	संचालनमा रहेका	निर्माणाधीन	बन्द भएका
१	ठूला उद्योग	१६	०	०
२	मझौला उद्योग	१४	०	०
३	साना उद्योग	०	०	०

स्रोत: रामराज नगरपालिका

११.३ रामराज नगरपालिकामा रहेका बैंक तथा वित्तीय संस्थासम्बन्धी विवरण

सि.नं.	बैंक तथा वित्तीय संस्थाको नाम	संख्या	ठेगाना
१	नेपाल इन्भेस्टमेन्ट मेगा बैंक लि.	१	रामराज ३
२	लक्ष्मी सनराइज बैंक लि.	१	रामराज ५
३	कामना सेवा विकास बैंक लि.	१	रामराज ३
४	सिटिजन बैंक लि.	१	रामराज ६
५	सिद्धार्थ बैंक लि.	१	रामराज ५
६	गण्डकी विकास बैंक लि.	१	रामराज ३
७	नेपालगञ्ज फिनान्स बैंक लि.	१	रामराज ३
८	माछापुच्छ्रे बैंक लि.	१	रामराज ६
९	बैंक अफ काठमाडौं लि.	१	रामराज ३
१०	एन. आई. सि.एशिया बैंक	१	रामराज २

सि.नं.	बैंक तथा वित्तीय संस्थाको नाम	संख्या	ठेगाना
११	सेन्चुरी कमर्सियल बैंक लि.	१	रामखण्ड ३
१२	एन.एम.बि.बैंक लिमिटेड	१	रामखण्ड ३
१३	महालक्ष्मी विकास बैंक लिमिटेड	१	रामखण्ड ५
१४	ज्योती विकास बैंक लि.	६	रामखण्ड ३
१५	ग्लोबल आई एम ई बैंक लि.	६	रामखण्ड ३
१६	राष्ट्रिय रेसुङ्गा डेभलपमेन्ट बैंक लि.	१	रामखण्ड ५
१७	गरिमा विकास बैंक लि.	१	रामखण्ड ३
१८	नेपाल क्रेडिट एण्ड कमर्स बैंक लि.	१	रामखण्ड ३
१९	कृषि विकास बैंक लि.	१	रामखण्ड ५
२०	एभरेष्ट बैंक लि.	१	रामखण्ड ५
२१	राष्ट्रिय वाणिज्य बैंक लि.	६	रामखण्ड ३
२२	कुमारी बैंक लि.	६	रामखण्ड ३
२३	प्रभु बैंक लि.	६	रामखण्ड ३
२४	नेशनल वाइकोफाइनान्स लघु वित्त	१	रामखण्ड ५
२५	निर्धन उत्थान बैंक लि.	१	रामखण्ड ३
२६	नेपाली समृद्ध लघुवित्त वित्तीय संस्था लि.	१	रामखण्ड ३
२७	मिरमिरे लघुवित्त वित्तीय संस्था लि.	१	रामखण्ड १६
२८	एन.एम.बि.लघुवित्त वित्तीय संस्था लि.	६	रामखण्ड १
२९	एन.आई.सी लघुवित्त वित्तीय संस्था लि.	६	रामखण्ड १६
३०	मातृभूमी लघुवित्त वित्तीय संस्था लि.	६	रामखण्ड २
३१	मनकामना स्मार्ट लघु वित्त वित्तीय संस्था लि.	१	रामखण्ड १५
३२	ग्लोबल आई एम ई लघु वित्त वित्तीय संस्था लि.	१	रामखण्ड १०
३३	खमिश विकास लघुवित्त वित्तीय संस्था लि.	१	रामखण्ड ३
३४	हिमोक्स लघुवित्त वित्तीय संस्था लि.	१	रामखण्ड ५
३५	माध्यी लघुवित्त वित्तीय संस्था लि.	६	रामखण्ड १०
३६	सम्पदा लघुवित्त वित्तीय संस्था लि.	६	रामखण्ड १६
३७	समैको लघुवित्त वित्तीय संस्था लि.	१	रामखण्ड ४
३८	सूर्योदय मोमी लघुवित्त वित्तीय संस्था लि.	१	रामखण्ड ५
३९	मोमी वाइकोफाइनान्स वित्तीय संस्था लि.	१	रामखण्ड १०
४०	हाउसे डेवी महिला बहुउद्देश्यीय सहकारी संस्था लि.	१	रामखण्ड ३
४१	धौलागिरी लघुवित्त वित्तीय संस्था लि.	६	रामखण्ड १०
४२	पाल्हीनन्दन बचत तथा ऋण सहकारी संस्था लि.	६	रामखण्ड ९
४३	मनकामना कृषक बचत तथा ऋण सहकारी संस्था लि.	१	रामखण्ड १४

सि. नं.	नेक तथा वित्तीय संस्थाको नाम	संख्या	ठेगाना
४४	करेसाबारी कृषि बचत तथा ऋण सहकारी संस्था लि.	१	रामग्राम ३
४५	कोलिया बैबसह बचत तथा ऋण सहकारी संस्था लि.	१	रामग्राम १८
४६	रामग्राम बचत तथा ऋण सहकारी संस्था लि.	१	रामग्राम ३
४७	माना किसान कृषि सहकारी संस्था लि.	६	रामग्राम १५
४८	माना किसान कृषि सहकारी संस्था लि.	६	रामग्राम १६

मोल: रामग्राम नगरपालिका

११.४ सूचना तथा संचार

तालिका ११.३: आ. व. २०७१/७२ सम्म नगरपालिका नगरमा रहेका सूचना तथा संचार क्षेत्रको विवरण

सि. नं.	सूचना तथा संचार	संख्या
१	रेडियो	१
२	एस पत्रिका	१
३	टेलिभिजन	०
४	अनलाइन पत्रिका	४
५	हुलाक	१

मोल: रामग्राम नगरपालिका

११.५ सामाजिक सुरक्षा भत्ता वितरणको अवस्था

तालिका ११.३: आ.व. २०७१/७२ मा रामग्राम नगरपालिकामा सामाजिक सुरक्षा भत्ता वितरण

क्र.सं.	लक्षित समूह	संख्या	भत्ता वितरण संख्या			वितरण गरिएको रकम	लगत कट्टा	लगत अन	कुल कायम संख्या
			महिला	पुरुष	जम्मा				
१	वेदनागरिक अपा	[illegible]	[illegible]	[illegible]	[illegible]	[illegible]	[illegible]	[illegible]	[illegible]
२	जेष्ठ नागरिक दलित	[illegible]	[illegible]	[illegible]	[illegible]	[illegible]	[illegible]	[illegible]	[illegible]
३	एकल महिला	[illegible]	[illegible]		[illegible]	[illegible]	[illegible]	[illegible]	[illegible]
४	विधवा	[illegible]	[illegible]		[illegible]	[illegible]	[illegible]	[illegible]	[illegible]
५	पूर्ण अपाङ्ग भएकाहरू	[illegible]	[illegible]	[illegible]	[illegible]	[illegible]	[illegible]	[illegible]	[illegible]
६	अति अपाङ्ग अपाङ्ग	[illegible]	[illegible]	[illegible]	[illegible]	[illegible]	[illegible]	[illegible]	[illegible]
७	लोपोन्मुख आदिवासी जनजाति	[illegible]	[illegible]	[illegible]	[illegible]	[illegible]	[illegible]	[illegible]	[illegible]
८	बालबालिका	[illegible]	[illegible]	[illegible]	[illegible]	[illegible]	[illegible]	[illegible]	[illegible]
जम्मा		[illegible]	[illegible]	[illegible]	[illegible]	[illegible]	[illegible]	[illegible]	[illegible]

मोल: रामग्राम नगरपालिका

११.६ व्यक्तिगत घटना दर्ता

११.६.१ रामग्राम नगरपालिकामा व्यक्तिगत घटना दर्ता सम्बन्धी विवरण

तालिका ११.५: रामग्राम नगरपालिकामा व्यक्तिगत घटना दर्ता सम्बन्धी विवरण

क्र.सं.	व्यक्तिगत घटनाको प्रकार		लिङ्ग	आर्थिक वर्ष		
				२०७९/८०	२०८०/८१	२०८१/८२
१	जन्म दर्ता		महिला	६५७	५१४	४३१
			पुरुष	३१४	४७१	३७५
			जम्मा	१२११	१८५	८०५
२	विवाह दर्ता		जम्मा	५५३	४७०	३१२
३	सम्बन्ध विच्छेद		जम्मा	१७	१०	२१
४	मृत्यु दर्ता		महिला	२१८	२५१	२३१
			पुरुष	१०१	१०८	१७७
			जम्मा	४१७	४३५	४०८
५	बसाई सराई	आएको	महिला	-	-	-
			पुरुष	-	-	-
			जम्मा	३५४	१०१	१५१
		गएको	महिला	-	-	-
			पुरुष	-	-	-
			जम्मा	२५३	२१४	२४२
६	अर्थ पुष्ट / अर्थ पुष्टीको दर्ता		जम्मा	०	०	-

स्रोत: रामग्राम नगरपालिका

११.६.२ रामग्राम नगरपालिकामा आ.व. २०८०/८१ मा बढा कार्यालयहरूमा भएका व्यक्तिगत घटना दर्ताहरूको विवरण

तालिका ११.६: रामग्राम नगरपालिकामा २०८१ आषाढ मसान्तसम्ममा बढा कार्यालयहरूमा भएका व्यक्तिगत घटना दर्ताहरूको विवरण

क्र.सं.	वडा	व्यक्तिगत घटनाको प्रकार									
		जन्म दर्ता			विवाह दर्ता	सम्बन्ध विच्छेद	मृत्यु दर्ता			बसाई सराई(आएको)	बसाई सराई(गएको)
		महिला	पुरुष	जम्मा	जम्मा	जम्मा	महिला	पुरुष	जम्मा	जम्मा	जम्मा
१	१	१८	१२	३०	१८	६	१०	३	१३	४०	१२
२	२	१८	१०	४८	११	३	१७	६	१३	१८	११
३	३	१५	१४	३१	१०	-	७	१	१६	१५	१७
४	४	१७	१६	३३	१३	१	८	१०	१८	४	३
५	५	११	१०	११	११	१	११	४	१५	११	४
६	६	१३	५	१८	८	-	८	३	११	१०	७

क्र.सं.	वडा	व्यक्तिगत घटनाको प्रकार									
		जन्म दर्ता			विवाह दर्ता	सम्बन्ध विच्छेद	मृत्यु दर्ता			बसाई सराई (आउने)	बसाई सराई (गएको)
		महिला	पुरुष	जम्मा	जम्मा	जम्मा	महिला	पुरुष	जम्मा	जम्मा	जम्मा
७	७	१६	१८	४४	१०	-	१४	५	१९	४	१४
८	८	१६	१०	१६	१८	-	१०	१०	२०	७	४
९	९	२३	१९	४२	२०	-	२२	२२	२२	२०	२८
१०	१०	३	३	६	६	-	७	५	१२	७	७
११	११	११	८	१९	१४	१	५	८	१३	१९	-
१२	१२	१९	२०	३९	१८	२	१०	७	१७	७	३
१३	१३	१३	१९	३२	१२	१	३	५	८	-	४
१४	१४	४६	४२	८७	४९	५	२८	१७	३५	६	४०
१५	१५	५२	३४	८६	२५	२	१३	९	२२	४	२८
१६	१६	६६	५८	१२४	३९	१	२७	२१	४८	४६	६
१७	१७	४२	४६	८७	४२	२	२५	२४	४९	२	५
१८	१८	१३	२२	३५	४८	९	२७	२०	४७	३२	२९
	जम्मा	४३१	३७५	८०६	३९९	३२	२३१	१७७	४०८	२५१	२४२

स्रोत: रामग्राम नगरपालिका

११.७ रामग्राम नगरपालिकाका कार्यपालिका सदस्यहरु

तालिका ११.७: रामग्राम नगरपालिकाका कार्यपालिका सदस्यहरुको विवरण

क्र.सं.	पद	वडा नं.	नाम, थर	सम्पर्क नं.
१	प्रमुख		धनपत यादव	९८५७०४५४९५
२	उपप्रमुख		संकला चौधरी	९८४७०८२९४६
३	वडा अध्यक्ष	१	हुक्का उपाध्याय	९८४७०४१९७७
४	वडा अध्यक्ष	२	निरंजन रौनियार	९८०२९०२९७२
५	वडा अध्यक्ष	३	उजनल न्यौपाने	९८४९६८८९८९
६	वडा अध्यक्ष	४	मदन यादव	९८५७०४५४२६
७	वडा अध्यक्ष	५	राम कृष्ण अहिर	९८४७०४१०३१
८	वडा अध्यक्ष	६	विद्या सागर त्रिपाठी	९८५७०४५२८८
९	वडा अध्यक्ष	७	रविन्द्र यादव	९८१७४९९९९५
१०	वडा अध्यक्ष	८	महेन्द्र प्रसाद गाउ (ठाकुर)	९८४७९९९८२८
११	वडा अध्यक्ष	९	बीज नारायण यादव	९८५७०४९९४०

क्र.सं.	पद	वार्ड नं.	नाम, वर	[illegible] नं.
[illegible]	[illegible]	१०	[illegible]	[illegible]
[illegible]	[illegible]	११	[illegible]	[illegible]
[illegible]	[illegible]	१२	[illegible]	[illegible]
[illegible]	[illegible]	१३	[illegible]	[illegible]
[illegible]	[illegible]	१४	[illegible]	[illegible]
[illegible]	[illegible]	१५	[illegible]	[illegible]
[illegible]	[illegible]	१६	[illegible]	[illegible]
[illegible]	[illegible]	१७	[illegible]	[illegible]
[illegible]	[illegible]	१८	[illegible]	[illegible]
[illegible]	[illegible]	५	[illegible]	[illegible]
[illegible]	[illegible]	११	[illegible]	[illegible]
[illegible]	[illegible]	४	[illegible]	[illegible]
[illegible]	[illegible]	[illegible]	[illegible]	[illegible]
[illegible]	[illegible]	३	[illegible]	[illegible]
[illegible]	[illegible]	५	[illegible]	[illegible]
[illegible]	[illegible]	७	[illegible]	[illegible]
[illegible]	[illegible]	[illegible]	[illegible]	[illegible]

[illegible]

[illegible] ११.८ [illegible] २०७१ [illegible]

क्र.सं.	पद	[illegible]	[illegible]	[illegible]	[illegible]
१	[illegible]	[illegible]	[illegible]	[illegible]	[illegible]
२	[illegible]	[illegible]	[illegible]	[illegible]	[illegible]
३	[illegible]	[illegible]	[illegible]	[illegible]	[illegible]
४	[illegible]	[illegible]	[illegible]	[illegible]	[illegible]
५	[illegible]	[illegible]	[illegible]	[illegible]	[illegible]
६	[illegible]	[illegible]	[illegible]	[illegible]	[illegible]
७	[illegible]	[illegible]	[illegible]	[illegible]	[illegible]
८	[illegible]	[illegible]	[illegible]	[illegible]	[illegible]
९	[illegible]	[illegible]	[illegible]	[illegible]	[illegible]
१०	[illegible]	[illegible]	[illegible]	[illegible]	[illegible]

क्र.सं.	पद	उम्मेदवारको नाम	राजनीतिक दल/स्वतन्त्र	प्राप्त मत	कैफियत
१२	उपसमुख	संकल्प चौधरी	राष्ट्रिय प्रजातन्त्र पार्टी	६५८२	निर्वाचित
१३	उपसमुख	[illegible]	नेपाल कम्युनिष्ट पार्टी (एमाले)	६४६३	पराजित
१४	उपसमुख	[illegible]	नेपाली कांग्रेस	५३९३	पराजित
१५	उपसमुख	[illegible]	नेपाल कम्युनिष्ट पार्टी (माओवादी केन्द्र)	१६९२	पराजित
१६	उपसमुख	[illegible]	लोकतान्त्रिक समाजवादी पार्टी नेपाल	१५६०	पराजित
१७	उपसमुख	[illegible]	जनता पार्टी	५६८	पराजित
१८	उपसमुख	[illegible]	[illegible]	४०	पराजित
१९	उपसमुख	[illegible]	स्वतन्त्र	६	पराजित
			[illegible]		
१	[illegible]	[illegible]	राष्ट्रिय प्रजातन्त्र पार्टी	३०५	निर्वाचित
२	[illegible]	[illegible]	स्वतन्त्र	२९५	पराजित
३	[illegible]	[illegible]	नेपाल कम्युनिष्ट पार्टी (एमाले)	२१९	पराजित
४	[illegible]	[illegible]	नेपाली कांग्रेस	२०३	पराजित
५	[illegible]	[illegible]	नेपाल कम्युनिष्ट पार्टी (माओवादी केन्द्र)	८४	पराजित
६	[illegible]	[illegible]	लोकतान्त्रिक समाजवादी पार्टी नेपाल	४४	पराजित
७	[illegible]	[illegible]	जनता समाजवादी पार्टी नेपाल	१३	पराजित
८	[illegible]	[illegible]	स्वतन्त्र	१	पराजित
९	[illegible]	[illegible]	राष्ट्रिय प्रजातन्त्र पार्टी	३१०	निर्वाचित
१०	[illegible]	[illegible]	नेपाल कम्युनिष्ट पार्टी (एमाले)	२७६	निर्वाचित
११	[illegible]	[illegible]	राष्ट्रिय प्रजातन्त्र पार्टी	२६१	पराजित
१२	[illegible]	[illegible]	नेपाल कम्युनिष्ट पार्टी (एमाले)	२१९	पराजित
१३	[illegible]	[illegible]	नेपाली कांग्रेस	२४६	पराजित
१४	[illegible]	[illegible]	नेपाली कांग्रेस	२४३	पराजित
१५	[illegible]	[illegible]	लोकतान्त्रिक समाजवादी पार्टी नेपाल	२१४	पराजित
१६	[illegible]	[illegible]	नेपाल कम्युनिष्ट पार्टी (माओवादी केन्द्र)	११३	पराजित
१७	[illegible]	[illegible]	नेपाल कम्युनिष्ट पार्टी (माओवादी केन्द्र)	१०३	पराजित
१८	[illegible]	[illegible]	लोकतान्त्रिक समाजवादी पार्टी नेपाल	९३	पराजित
१९	[illegible]	[illegible]	नेपाल कम्युनिष्ट पार्टी (एमाले)	२५२	निर्वाचित
२०	[illegible]	[illegible]	स्वतन्त्र	२०८	पराजित
२१	[illegible]	[illegible]	नेपाली कांग्रेस	२०३	पराजित
२२	[illegible]	[illegible]	राष्ट्रिय प्रजातन्त्र पार्टी	१६१	पराजित
२३	[illegible]	[illegible]	नेपाल कम्युनिष्ट पार्टी (माओवादी केन्द्र)	७६	पराजित
२४	[illegible]	[illegible]	लोकतान्त्रिक समाजवादी पार्टी नेपाल	७१	पराजित
२५	[illegible]	[illegible]	नेपाल कम्युनिष्ट पार्टी (एमाले)	२५४	निर्वाचित
२६	[illegible]	[illegible]	राष्ट्रिय प्रजातन्त्र पार्टी	२०८	पराजित
२७	[illegible]	[illegible]	नेपाली कांग्रेस	१८१	पराजित

क्र.सं.	पद	उम्मेदवारको नाम	एमाओवादी दल/समाज	प्राप्त मत	कैफियत
१८	दलित महिला	सिटा कुमारी हरिजन	लोकतान्त्रिक समाजवादी पार्टी नेपाल	९३	पराजित
१९	दलित महिला	गंगा हरिजन	नेपाल कम्युनिष्ट पार्टी (माओवादी केन्द्र)	८६	पराजित
		वडा नं. ९			
१	महिला	मिरज रौनियार	जनता समाजवादी पार्टी नेपाल	६६१	विजयित
२	महिला	पश्चिका महतो	नेपाली कांग्रेस	२१९	पराजित
३	महिला	[illegible] मिश्रा	नेपाल कम्युनिष्ट पार्टी (एमाले)	१६४	पराजित
४	महिला	विष्णुप्रसाद प्रसाद (कोइराला)	लोकतान्त्रिक समाजवादी पार्टी नेपाल	५९	पराजित
५	महिला	रैना नारायण प्रसाद	राष्ट्रिय प्रजातन्त्र पार्टी	१७	पराजित
६	महिला	सीमेश कुमार यादव	जनता समाजवादी पार्टी नेपाल	३१९	विजयित
७	महिला	[illegible] सुवेदी	नेपाली कांग्रेस	३०९	विजयित
८	महिला	[illegible] [illegible]	जनता समाजवादी पार्टी नेपाल	२८१	पराजित
९	महिला	मिरज खोला	नेपाल कम्युनिष्ट पार्टी (एमाले)	२६६	पराजित
१०	महिला	[illegible] सुवेदी (मेजी)	नेपाल कम्युनिष्ट पार्टी (एमाले)	२२४	पराजित
११	महिला	[illegible] [illegible]	नेपाली कांग्रेस	१७५	पराजित
१२	महिला	सुनिल कुमार [illegible] कोइराला	राष्ट्रिय प्रजातन्त्र पार्टी	१२८	पराजित
१३	महिला	[illegible] कुमार [illegible]	राष्ट्रिय प्रजातन्त्र पार्टी	९७	पराजित
१४	महिला	[illegible] कुमार जैसी	प्रजातन्त्र	५१	पराजित
१५	महिला	[illegible] हरिजन	लोकतान्त्रिक समाजवादी पार्टी नेपाल	३५	पराजित
१६	महिला	[illegible] हरिजन	लोकतान्त्रिक समाजवादी पार्टी नेपाल	२४	पराजित
१७	महिला महिला	[illegible] [illegible]	जनता समाजवादी पार्टी नेपाल	३६७	विजयित
१८	महिला महिला	सुनिता कुमारी सुवेदी (मेजु)	नेपाली कांग्रेस	३६४	पराजित
१९	महिला महिला	[illegible] [illegible]	नेपाल कम्युनिष्ट पार्टी (एमाले)	१६९	पराजित
२०	महिला महिला	दुर्गा देवी [illegible] [illegible]	राष्ट्रिय प्रजातन्त्र पार्टी	७७	पराजित
२१	महिला महिला	[illegible] देवी [illegible]	लोकतान्त्रिक समाजवादी पार्टी नेपाल	४५	पराजित
२२	दलित महिला	[illegible] हरिजन	नेपाल कम्युनिष्ट पार्टी (माओवादी केन्द्र)	९	पराजित
२३	दलित महिला	[illegible] हरिजन	जनता समाजवादी पार्टी नेपाल	३८३	विजयित
२४	दलित महिला	[illegible] देवी [illegible]	नेपाली कांग्रेस	२६६	पराजित
२५	दलित महिला	[illegible] हरिजन	नेपाल कम्युनिष्ट पार्टी (एमाले)	१०५	पराजित
२६	दलित महिला	[illegible] कुमारी [illegible]	राष्ट्रिय प्रजातन्त्र पार्टी	८८	पराजित
२७	दलित महिला	[illegible] देवी हरिजन	लोकतान्त्रिक समाजवादी पार्टी नेपाल	२७	पराजित
		वडा नं. १			
१	महिला	[illegible] [illegible]	राष्ट्रिय प्रजातन्त्र पार्टी	४४३	विजयित
२	महिला	[illegible] [illegible] [illegible]	नेपाली कांग्रेस	२१०	पराजित
३	महिला	[illegible] [illegible]	नेपाल कम्युनिष्ट पार्टी (एमाले)	१६१	पराजित
४	महिला	[illegible] [illegible]	प्रजातन्त्र	६२	पराजित
५	महिला	[illegible] [illegible] (मेजी)	लोकतान्त्रिक समाजवादी पार्टी नेपाल	४१	पराजित

क्र.सं.	पद	उम्मेदवारको नाम	राजनीतिक दल/स्वतन्त्र	प्राप्त मत	कैफियत
६	[illegible]	[illegible]	[illegible]	९	[illegible]
७	सदस्य	[illegible]	नेपाली कांग्रेस	३५६	निर्वाचित
८	सदस्य	[illegible]	राष्ट्रिय प्रजातन्त्र पार्टी	१९६	निर्वाचित
९	सदस्य	[illegible]	नेपाली कांग्रेस	२७२	[illegible]
१०	सदस्य	[illegible]	राष्ट्रिय प्रजातन्त्र पार्टी	१७१	[illegible]
११	सदस्य	[illegible]	नेपाल कम्युनिष्ट पार्टी (एमाले)	१४९	[illegible]
१२	सदस्य	[illegible]	नेपाल कम्युनिष्ट पार्टी (एमाले)	२३८	[illegible]
१३	सदस्य	[illegible]	लोकतान्त्रिक समाजवादी पार्टी नेपाल	५५	[illegible]
१४	सदस्य	[illegible]	लोकतान्त्रिक समाजवादी पार्टी नेपाल	५१	[illegible]
१५	महिला सदस्य	[illegible]	नेपाल कम्युनिष्ट पार्टी (एमाले)	३१३	निर्वाचित
१६	महिला सदस्य	[illegible]	राष्ट्रिय प्रजातन्त्र पार्टी	१९०	[illegible]
१७	महिला सदस्य	[illegible]	नेपाली कांग्रेस	२३७	[illegible]
१८	महिला सदस्य	[illegible]	नेपाल कम्युनिष्ट पार्टी (मार्क्सवादी केन्द्र)	१०	[illegible]
१९	दलित सदस्य	[illegible]	राष्ट्रिय प्रजातन्त्र पार्टी	१८७	निर्वाचित
२०	दलित सदस्य	[illegible]	नेपाली कांग्रेस	२६२	[illegible]
२१	दलित सदस्य	[illegible]	नेपाल कम्युनिष्ट पार्टी (एमाले)	१११	[illegible]
२२	दलित सदस्य	[illegible]	लोकतान्त्रिक समाजवादी पार्टी नेपाल	१११	[illegible]
			[illegible]		
१	[illegible]	[illegible]	जनता समाजवादी पार्टी नेपाल	४०९	निर्वाचित
२	[illegible]	[illegible]	नेपाल कम्युनिष्ट पार्टी (एमाले)	३५१	[illegible]
३	[illegible]	[illegible]	नेपाली कांग्रेस	२८५	[illegible]
४	[illegible]	[illegible]	राष्ट्रिय प्रजातन्त्र पार्टी	१५३	[illegible]
५	[illegible]	[illegible]	लोकतान्त्रिक समाजवादी पार्टी नेपाल	२२	[illegible]
६	[illegible]	[illegible]	[illegible]	९	[illegible]
७	सदस्य	[illegible]	जनता समाजवादी पार्टी नेपाल	४०७	निर्वाचित
८	सदस्य	[illegible]	जनता समाजवादी पार्टी नेपाल	३८५	निर्वाचित
९	सदस्य	[illegible]	नेपाल कम्युनिष्ट पार्टी (एमाले)	२८४	[illegible]
१०	सदस्य	[illegible]	नेपाली कांग्रेस	२८४	[illegible]
११	सदस्य	[illegible]	नेपाल कम्युनिष्ट पार्टी (एमाले)	२६२	[illegible]
१२	सदस्य	[illegible]	नेपाली कांग्रेस	१३८	[illegible]
१३	सदस्य	[illegible]	राष्ट्रिय प्रजातन्त्र पार्टी	१६९	[illegible]
१४	सदस्य	[illegible]	राष्ट्रिय प्रजातन्त्र पार्टी	१५६	[illegible]
१५	सदस्य	[illegible]	लोकतान्त्रिक समाजवादी पार्टी नेपाल	४४	[illegible]
१६	महिला सदस्य	[illegible]	जनता समाजवादी पार्टी नेपाल	३८७	निर्वाचित
१७	महिला सदस्य	[illegible]	नेपाली कांग्रेस	३५१	[illegible]
१८	महिला सदस्य	[illegible]	नेपाल कम्युनिष्ट पार्टी (एमाले)	२५९	[illegible]

क्र.सं.	पद	उम्मेदवारको नाम	राजनीतिक दल/स्वतन्त्र	प्राप्त मत	कैफियत
१९	महिला सदस्य	[illegible]	राष्ट्रिय प्रजातन्त्र पार्टी	१५५	पराजित
२०	महिला सदस्य	[illegible]	लोकतान्त्रिक समाजवादी पार्टी नेपाल	११	पराजित
२१	दलित सदस्य	[illegible]	जनता समाजवादी पार्टी नेपाल	३८६	निर्वाचित
२२	दलित सदस्य	[illegible]	नेपाली कांग्रेस	३१३	पराजित
२३	दलित सदस्य	[illegible]	नेपाल कम्युनिष्ट पार्टी (एमाले)	१४५	पराजित
२४	दलित सदस्य	[illegible]	राष्ट्रिय प्रजातन्त्र पार्टी	१७०	पराजित
		वडा नं. ५			
१	अध्यक्ष	[illegible]	नेपाली कांग्रेस	२४६	निर्वाचित
२	अध्यक्ष	[illegible]	नेपाल कम्युनिष्ट पार्टी (एमाले)	१३३	पराजित
३	अध्यक्ष	[illegible]	राष्ट्रिय प्रजातन्त्र पार्टी	१२०	पराजित
४	अध्यक्ष	[illegible]	स्वतन्त्र	९१	पराजित
५	अध्यक्ष	[illegible]	जनता समाजवादी पार्टी नेपाल	४९	पराजित
६	अध्यक्ष	[illegible]	लोकतान्त्रिक समाजवादी पार्टी नेपाल	२६	पराजित
७	अध्यक्ष	[illegible]	जनमत पार्टी	८	पराजित
८	सदस्य	[illegible]	नेपाली कांग्रेस	२९१	निर्वाचित
९	सदस्य	[illegible]	नेपाल कम्युनिष्ट पार्टी (एमाले)	१५०	निर्वाचित
१०	सदस्य	[illegible]	नेपाली कांग्रेस	१४८	पराजित
११	सदस्य	[illegible]	राष्ट्रिय प्रजातन्त्र पार्टी	१४३	पराजित
१२	सदस्य	[illegible]	राष्ट्रिय प्रजातन्त्र पार्टी	१२०	पराजित
१३	सदस्य	[illegible]	जनता समाजवादी पार्टी नेपाल	१०७	पराजित
१४	सदस्य	[illegible]	नेपाल कम्युनिष्ट पार्टी (एमाले)	९८	पराजित
१५	सदस्य	[illegible]	जनता समाजवादी पार्टी नेपाल	६९	पराजित
१६	सदस्य	[illegible]	लोकतान्त्रिक समाजवादी पार्टी नेपाल	६७	पराजित
१७	महिला सदस्य	[illegible]	जनता समाजवादी पार्टी नेपाल	१९२	निर्वाचित
१८	महिला सदस्य	[illegible]	राष्ट्रिय प्रजातन्त्र पार्टी	१३४	पराजित
१९	महिला सदस्य	[illegible]	नेपाली कांग्रेस	१३८	पराजित
२०	महिला सदस्य	[illegible]	नेपाल कम्युनिष्ट पार्टी (एमाले)	८७	पराजित
२१	दलित सदस्य	[illegible]	नेपाली कांग्रेस	१४८	निर्वाचित
२२	दलित सदस्य	[illegible]	राष्ट्रिय प्रजातन्त्र पार्टी	१२०	पराजित
२३	दलित सदस्य	[illegible]	नेपाल कम्युनिष्ट पार्टी (एमाले)	९८	पराजित
२४	दलित सदस्य	[illegible]	लोकतान्त्रिक समाजवादी पार्टी नेपाल	६७	पराजित
		वडा नं. ६			
१	अध्यक्ष	[illegible]	नेपाली कांग्रेस	४९८	निर्वाचित
२	अध्यक्ष	[illegible]	जनता समाजवादी पार्टी नेपाल	२२४	पराजित
३	अध्यक्ष	[illegible]	नेपाल कम्युनिष्ट पार्टी (माओवादी केन्द्र)	२१२	पराजित
४	अध्यक्ष	[illegible]	नेपाल कम्युनिष्ट पार्टी (एमाले)	६८	पराजित

क्र.सं.	पद	उम्मेदवारको नाम	राजनीतिक दल/स्वतन्त्र	प्राप्त मत	कैफियत
५	अध्यक्ष	[illegible]	राष्ट्रिय प्रजातन्त्र पार्टी	४१	पराजित
६	अध्यक्ष	[illegible]	लोकतान्त्रिक समाजवादी पार्टी नेपाल	३३	पराजित
७	सदस्य	[illegible]	नेपाली कांग्रेस	४५७	निर्वाचित
८	सदस्य	[illegible]	नेपाली कांग्रेस	३७९	निर्वाचित
९	सदस्य	[illegible]	जनता प्रगतिशील पार्टी नेपाल	१८५	पराजित
१०	सदस्य	[illegible]	जनता प्रगतिशील पार्टी नेपाल	१५७	पराजित
११	सदस्य	[illegible]	नेपाल कम्युनिष्ट पार्टी (मालोवादी केन्द्र)	१५१	पराजित
१२	सदस्य	[illegible]	नेपाल कम्युनिष्ट पार्टी (मालोवादी केन्द्र)	१३३	पराजित
१३	सदस्य	[illegible]	नेपाल कम्युनिष्ट पार्टी (एमाले)	९९	पराजित
१४	सदस्य	[illegible]	राष्ट्रिय प्रजातन्त्र पार्टी	७७	पराजित
१५	सदस्य	[illegible]	नेपाल कम्युनिष्ट पार्टी (एमाले)	६५	पराजित
१६	सदस्य	[illegible]	राष्ट्रिय प्रजातन्त्र पार्टी	५५	पराजित
१७	सदस्य	[illegible]	लोकतान्त्रिक समाजवादी पार्टी नेपाल	३७	पराजित
१८	सदस्य	[illegible]	लोकतान्त्रिक समाजवादी पार्टी नेपाल	३०	पराजित
१९	महिला सदस्य	[illegible]	नेपाली कांग्रेस	३१७	निर्वाचित
२०	महिला सदस्य	[illegible]	जनता प्रगतिशील पार्टी नेपाल	१०९	पराजित
२१	महिला सदस्य	[illegible]	नेपाल कम्युनिष्ट पार्टी (मालोवादी केन्द्र)	१४५	पराजित
२२	महिला सदस्य	[illegible]	नेपाल कम्युनिष्ट पार्टी (एमाले)	१४०	पराजित
२३	महिला सदस्य	[illegible]	लोकतान्त्रिक समाजवादी पार्टी नेपाल	७८	पराजित
२४	महिला सदस्य	[illegible]	राष्ट्रिय प्रजातन्त्र पार्टी	६१	पराजित
२५	दलित मजदुरसदस्य	[illegible]	नेपाली कांग्रेस	३३३	निर्वाचित
२६	दलित मजदुरसदस्य	[illegible]	जनता प्रगतिशील पार्टी नेपाल	१०३	पराजित
२७	दलित मजदुरसदस्य	[illegible]	नेपाल कम्युनिष्ट पार्टी (मालोवादी केन्द्र)	१५१	पराजित
२८	दलित मजदुरसदस्य	[illegible]	राष्ट्रिय प्रजातन्त्र पार्टी	१०५	पराजित
२९	दलित मजदुरसदस्य	[illegible]	नेपाल कम्युनिष्ट पार्टी (एमाले)	८६	पराजित
३०	दलित मजदुरसदस्य	[illegible]	लोकतान्त्रिक समाजवादी पार्टी नेपाल	५१	पराजित
			[illegible]		
१	अध्यक्ष	[illegible]	जनता समाजवादी पार्टी नेपाल	३६३	निर्वाचित
२	अध्यक्ष	[illegible]	जनता प्रगतिशील पार्टी नेपाल	३४४	पराजित
३	अध्यक्ष	[illegible]	नेपाली कांग्रेस	१८०	पराजित
४	अध्यक्ष	[illegible]	नेपाल कम्युनिष्ट पार्टी (मालोवादी केन्द्र)	२४०	पराजित
५	अध्यक्ष	[illegible]	राष्ट्रिय प्रजातन्त्र पार्टी	२०४	पराजित
६	अध्यक्ष	[illegible]	लोकतान्त्रिक समाजवादी पार्टी नेपाल	३०	पराजित
७	अध्यक्ष	[illegible]	नेपाल कम्युनिष्ट पार्टी (एमाले)	२०	पराजित
८	सदस्य	[illegible]	नेपाली कांग्रेस	३३७	निर्वाचित
९	सदस्य	[illegible]	जनता समाजवादी पार्टी नेपाल	३१६	निर्वाचित

क्र.सं.	पद	उम्मेदवारको नाम	राजनीतिक दल/स्वतन्त्र	प्राप्त मत	कैफियत
१०	सदस्य	[illegible]	जनता समाजवादी पार्टी नेपाल	३०१	पराजित
११	सदस्य	[illegible]	जनता समाजवादी पार्टी नेपाल	२१९	पराजित
१२	सदस्य	[illegible]	राष्ट्रिय प्रजातन्त्र पार्टी	२१०	पराजित
१३	सदस्य	[illegible]	जनता समाजवादी पार्टी नेपाल	२३२	पराजित
१४	सदस्य	[illegible]	नेपाली कांग्रेस	२११	पराजित
१५	सदस्य	[illegible]	नेपाल कम्युनिष्ट पार्टी (नेकपाकी केन्द्र)	२०३	पराजित
१६	सदस्य	[illegible]	नेपाल कम्युनिष्ट पार्टी (नेकपाकी केन्द्र)	२९४	पराजित
१७	सदस्य	[illegible]	राष्ट्रिय प्रजातन्त्र पार्टी	१७४	पराजित
१८	सदस्य	[illegible]	लोकतान्त्रिक समाजवादी पार्टी नेपाल	७७	पराजित
१९	सदस्य	[illegible]	लोकतान्त्रिक समाजवादी पार्टी नेपाल	४३	पराजित
२०	सदस्य	[illegible]	नेपाल कम्युनिष्ट पार्टी (एमाले)	१६	पराजित
२१	महिला सदस्य	[illegible]	जनता समाजवादी पार्टी नेपाल	३६९	निर्वाचित
२२	महिला सदस्य	[illegible]	जनता समाजवादी पार्टी नेपाल	२१९	पराजित
२३	महिला सदस्य	[illegible]	नेपाली कांग्रेस	२५७	पराजित
२४	महिला सदस्य	[illegible]	नेपाल कम्युनिष्ट पार्टी (नेकपाकी केन्द्र)	२३४	पराजित
२५	महिला सदस्य	[illegible]	राष्ट्रिय प्रजातन्त्र पार्टी	२१०	पराजित
२६	महिला सदस्य	[illegible]	लोकतान्त्रिक समाजवादी पार्टी नेपाल	३८	पराजित
२७	महिला सदस्य	[illegible]	नेपाल कम्युनिष्ट पार्टी (एमाले)	२२	पराजित
२८	दलित समदस्य	[illegible]	जनता समाजवादी पार्टी नेपाल	३५७	निर्वाचित
२९	दलित समदस्य	[illegible]	जनता समाजवादी पार्टी नेपाल	२७१	पराजित
३०	दलित समदस्य	[illegible]	राष्ट्रिय प्रजातन्त्र पार्टी	२३५	पराजित
३१	दलित समदस्य	[illegible]	नेपाली कांग्रेस	१२४	पराजित
३२	दलित समदस्य	[illegible]	नेपाल कम्युनिष्ट पार्टी (नेकपाकी केन्द्र)	२२४	पराजित
३३	दलित समदस्य	[illegible]	लोकतान्त्रिक समाजवादी पार्टी नेपाल	३९	पराजित
३४	दलित समदस्य	[illegible]	नेपाल कम्युनिष्ट पार्टी (एमाले)	१४	पराजित
			[illegible]		
१	[illegible]	[illegible]	नेपाली कांग्रेस	५१५	निर्वाचित
२	[illegible]	[illegible]	नेपाल कम्युनिष्ट पार्टी (एमाले)	१८९	पराजित
३	[illegible]	[illegible]	राष्ट्रिय प्रजातन्त्र पार्टी	२१५	पराजित
४	[illegible]	[illegible]	जनमत पार्टी	९७	पराजित
५	[illegible]	[illegible]	जनता समाजवादी पार्टी नेपाल	९५	पराजित
६	[illegible]	[illegible]	लोकतान्त्रिक समाजवादी पार्टी नेपाल	३७	पराजित
७	सदस्य	[illegible]	नेपाली कांग्रेस	३०१	निर्वाचित
८	सदस्य	[illegible]	नेपाली कांग्रेस	२६९	निर्वाचित
९	सदस्य	[illegible]	नेपाल कम्युनिष्ट पार्टी (एमाले)	२१७	पराजित
१०	सदस्य	[illegible]	नेपाल कम्युनिष्ट पार्टी (एमाले)	१२५	पराजित

क्र.सं.	पद	उम्मेदवारको नाम	राजनीतिक दल/स्वतन्त्र	प्राप्त मत	कैफियत
१२	सदस्य	राम्भू केवट	जनमत पार्टी	१३३	पराजित
१३	सदस्य	मोहन केवट	जनता समाजवादी पार्टी नेपाल	१२६	पराजित
१४	सदस्य	सुरेन्द्र लोनिया	जनमत पार्टी	१२४	पराजित
१५	सदस्य	राघुवन केवट	राष्ट्रिय प्रजातन्त्र पार्टी	२१०	पराजित
१६	सदस्य	[illegible]	राष्ट्रिय प्रजातन्त्र पार्टी	८८	पराजित
१७	सदस्य	[illegible]	लोकतान्त्रिक समाजवादी पार्टी नेपाल	८१	पराजित
१८	सदस्य	[illegible]	लोकतान्त्रिक समाजवादी पार्टी नेपाल	७९	पराजित
१९	सदस्य	[illegible]	जनता समाजवादी पार्टी नेपाल	६९	पराजित
२०	महिला सदस्य	[illegible]	नेपाली कांग्रेस	३३१	निर्वाचित
२१	महिला सदस्य	[illegible]	नेपाल कम्युनिष्ट पार्टी (एमाले)	२०७	पराजित
२२	महिला सदस्य	[illegible]	जनमत पार्टी	१९१	पराजित
२३	महिला सदस्य	[illegible]	राष्ट्रिय प्रजातन्त्र पार्टी	२०३	पराजित
२४	महिला सदस्य	[illegible]	जनता समाजवादी पार्टी नेपाल	९९	पराजित
२५	महिला सदस्य	[illegible]	लोकतान्त्रिक समाजवादी पार्टी नेपाल	४७	पराजित
२६	दलित सदस्य	[illegible]	नेपाली कांग्रेस	३३४	निर्वाचित
२७	दलित सदस्य	[illegible]	नेपाल कम्युनिष्ट पार्टी (एमाले)	१६१	पराजित
२८	दलित सदस्य	[illegible]	जनमत पार्टी	१२६	पराजित
२९	दलित सदस्य	[illegible]	राष्ट्रिय प्रजातन्त्र पार्टी	२०३	पराजित
३०	दलित सदस्य	[illegible]	जनता समाजवादी पार्टी नेपाल	१०१	पराजित
३१	दलित सदस्य	[illegible]	लोकतान्त्रिक समाजवादी पार्टी नेपाल	६१	पराजित
			[illegible]		
१	[illegible]	[illegible]	राष्ट्रिय प्रजातन्त्र पार्टी	४७१	निर्वाचित
२	[illegible]	[illegible]	नेपाल कम्युनिष्ट पार्टी (एमाले)	२४९	पराजित
३	[illegible]	[illegible]	लोकतान्त्रिक समाजवादी पार्टी नेपाल	१९१	पराजित
४	[illegible]	[illegible]	नेपाली कांग्रेस	१८१	पराजित
५	[illegible]	[illegible]	जनता समाजवादी पार्टी नेपाल	२०३	पराजित
६	[illegible]	[illegible]	नेपाल कम्युनिष्ट पार्टी (माओवादी केन्द्र)	१८	पराजित
७	सदस्य	[illegible]	राष्ट्रिय प्रजातन्त्र पार्टी	३७१	निर्वाचित
८	सदस्य	[illegible]	राष्ट्रिय प्रजातन्त्र पार्टी	३०१	निर्वाचित
९	सदस्य	[illegible]	नेपाल कम्युनिष्ट पार्टी (एमाले)	१७५	पराजित
१०	सदस्य	[illegible]	नेपाल कम्युनिष्ट पार्टी (एमाले)	२१०	पराजित
११	सदस्य	[illegible]	नेपाली कांग्रेस	२०४	पराजित
१२	सदस्य	[illegible]	नेपाली कांग्रेस	१८५	पराजित
१३	सदस्य	[illegible]	जनता समाजवादी पार्टी नेपाल	१६७	पराजित
१४	सदस्य	[illegible]	लोकतान्त्रिक समाजवादी पार्टी नेपाल	१६५	पराजित
१५	सदस्य	[illegible]	लोकतान्त्रिक समाजवादी पार्टी नेपाल	१६०	पराजित

क्र.सं.	पद	उम्मेदवारको नाम	राजनीतिक दल/स्वतन्त्र	प्राप्त मत	कैफियत
१९	सदस्य	राम [illegible]	जनता समाजवादी पार्टी नेपाल	६७	पराजित
२०	सदस्य	शिव कुमार [illegible]	नेपाल कम्युनिष्ट पार्टी (मालेवादी केन्द्र)	४५	पराजित
२८	सदस्य	[illegible]	नेपाल कम्युनिष्ट पार्टी (मालेवादी केन्द्र)	७७	पराजित
२९	महिला सदस्य	[illegible]	राष्ट्रिय प्रजातन्त्र पार्टी	४१३	निर्वाचित
३०	महिला सदस्य	[illegible]	नेपाल कम्युनिष्ट पार्टी (एमाले)	११९	पराजित
३१	महिला सदस्य	[illegible]	नेपाली कांग्रेस	१८४	पराजित
३२	महिला सदस्य	[illegible]	लोकतान्त्रिक समाजवादी पार्टी नेपाल	२७३	पराजित
३३	महिला सदस्य	[illegible]	जनता समाजवादी पार्टी नेपाल	७८	पराजित
३४	महिला सदस्य	[illegible]	नेपाल कम्युनिष्ट पार्टी (मालेवादी केन्द्र)	७७	पराजित
३५	दलित सदस्य	[illegible]	राष्ट्रिय प्रजातन्त्र पार्टी	४०२	निर्वाचित
३६	दलित सदस्य	[illegible]	नेपाली कांग्रेस	१०९	पराजित
३७	दलित सदस्य	[illegible]	नेपाल कम्युनिष्ट पार्टी (एमाले)	२०९	पराजित
३८	दलित सदस्य	[illegible]	लोकतान्त्रिक समाजवादी पार्टी नेपाल	२१५	पराजित
३९	दलित सदस्य	[illegible]	जनता समाजवादी पार्टी नेपाल	८४	पराजित
४०	दलित सदस्य	[illegible]	नेपाल कम्युनिष्ट पार्टी (मालेवादी केन्द्र)	३९	पराजित
			वडा नं.१०		
१	अध्यक्ष	[illegible]	जनता समाजवादी पार्टी नेपाल	५८९	निर्वाचित
२	अध्यक्ष	[illegible]	नेपाल कम्युनिष्ट पार्टी (एमाले)	३३७	पराजित
३	अध्यक्ष	[illegible]	नेपाली कांग्रेस	२४९	पराजित
४	अध्यक्ष	[illegible]	नेपाल कम्युनिष्ट पार्टी (मालेवादी केन्द्र)	१९०	पराजित
५	अध्यक्ष	[illegible]	लोकतान्त्रिक समाजवादी पार्टी नेपाल	१५९	पराजित
६	अध्यक्ष	[illegible]	राष्ट्रिय प्रजातन्त्र पार्टी	५३९	पराजित
७	अध्यक्ष	[illegible]	[illegible] पार्टी	९९	पराजित
८	अध्यक्ष	[illegible]	[illegible] पार्टी	७०	पराजित
९	अध्यक्ष	[illegible]	स्वतन्त्र	३०	पराजित
१०	सदस्य	[illegible]	जनता समाजवादी पार्टी नेपाल	६०९	निर्वाचित
११	सदस्य	[illegible]	जनता समाजवादी पार्टी नेपाल	४९३	निर्वाचित
१२	सदस्य	[illegible]	नेपाली कांग्रेस	१५८	पराजित
१३	सदस्य	[illegible]	नेपाल कम्युनिष्ट पार्टी (एमाले)	२४९	पराजित
१४	सदस्य	[illegible]	नेपाली कांग्रेस	२३६	पराजित
१५	सदस्य	[illegible]	राष्ट्रिय प्रजातन्त्र पार्टी	१९०	पराजित
१६	सदस्य	[illegible]	लोकतान्त्रिक समाजवादी पार्टी नेपाल	११९	पराजित
१७	सदस्य	[illegible]	नेपाल कम्युनिष्ट पार्टी (एमाले)	१८५	पराजित
१८	सदस्य	[illegible]	राष्ट्रिय प्रजातन्त्र पार्टी	१५१	पराजित
१९	सदस्य	[illegible]	जनमत पार्टी	१४९	पराजित
२०	सदस्य	[illegible]	लोकतान्त्रिक समाजवादी पार्टी नेपाल	१४५	पराजित

क्र.सं.	नाम	उम्मेदवारको नाम	राजनीतिक दल/स्वतन्त्र	प्राप्त मत	कैफियत
१९	[illegible]	[illegible] चौधरी	जनता पार्टी	१७९	[illegible]
२२	[illegible]	[illegible] चौधरी	नेपाल प्रजातन्त्र पार्टी ([illegible])	१४	[illegible]
२३	[illegible]	[illegible] तिवारी	नेपाल प्रजातन्त्र पार्टी ([illegible])	३३	[illegible]
२४	[illegible]	[illegible] [illegible]	[illegible] पार्टी	३४	[illegible]
२५	महिला [illegible]	[illegible] कुमारी चौधरी	जनता [illegible] पार्टी नेपाल	१७६	निर्वाचित
२६	महिला [illegible]	[illegible] कुमारी चौधरी	नेपाल प्रजातन्त्र पार्टी (एमाले)	९५५	[illegible]
२७	महिला [illegible]	[illegible] देवी चौधरी	नेपाली कांग्रेस	२५४	[illegible]
२८	महिला [illegible]	[illegible] [illegible]	राष्ट्रिय [illegible] पार्टी	२७१	[illegible]
२९	महिला [illegible]	[illegible] देवी [illegible]	[illegible] [illegible] पार्टी नेपाल	१७७	[illegible]
३०	महिला [illegible]	[illegible] [illegible] [illegible]	नेपाल प्रजातन्त्र पार्टी ([illegible])	१२४	[illegible]
३१	महिला [illegible]	[illegible] देवी [illegible]	जनता पार्टी	१७९	[illegible]
३२	दलित [illegible]	[illegible] [illegible] [illegible]	जनता [illegible] पार्टी नेपाल	४७७	निर्वाचित
३३	दलित [illegible]	[illegible] [illegible]	नेपाली कांग्रेस	२६४	[illegible]
३४	दलित [illegible]	[illegible] कुमारी [illegible]	राष्ट्रिय [illegible] पार्टी	२७७	[illegible]
३५	दलित [illegible]	[illegible] [illegible]	नेपाल प्रजातन्त्र पार्टी ([illegible])	१७९	[illegible]
३६	दलित [illegible]	[illegible] [illegible] [illegible]	[illegible] [illegible] पार्टी नेपाल	१६४	[illegible]
३७	दलित [illegible]	[illegible] कुमारी [illegible]	नेपाल प्रजातन्त्र पार्टी (एमाले)	१९०	[illegible]
३८	दलित [illegible]	[illegible] [illegible]	जनता पार्टी	९३	[illegible]
		[illegible] नं. ११			
१	[illegible]	[illegible] [illegible] [illegible]	जनता [illegible] पार्टी नेपाल	३४१	निर्वाचित
२	[illegible]	[illegible] चौधरी	राष्ट्रिय [illegible] पार्टी	९२६	[illegible]
३	[illegible]	[illegible] [illegible] [illegible]	नेपाल प्रजातन्त्र पार्टी (एमाले)	५८२	[illegible]
४	[illegible]	[illegible] [illegible] [illegible]	नेपाली कांग्रेस	८७	[illegible]
५	[illegible]	[illegible] [illegible] चौधरी	[illegible] [illegible] पार्टी नेपाल	७१	[illegible]
६	[illegible]	[illegible] [illegible] [illegible]	जनता पार्टी	३	[illegible]
७	[illegible]	[illegible] [illegible] चौधरी	जनता [illegible] पार्टी नेपाल	९६६	निर्वाचित
८	[illegible]	[illegible] [illegible] [illegible]	राष्ट्रिय [illegible] पार्टी	२२७	निर्वाचित
९	[illegible]	[illegible] [illegible] चौधरी	जनता [illegible] पार्टी नेपाल	१९५	[illegible]
१०	[illegible]	[illegible] [illegible] चौधरी	नेपाली कांग्रेस	१९९	[illegible]
११	[illegible]	[illegible] [illegible] चौधरी	राष्ट्रिय [illegible] पार्टी	२१२	[illegible]
१२	[illegible]	[illegible] चौधरी	नेपाली कांग्रेस	१७०	[illegible]
१३	[illegible]	[illegible] [illegible] चौधरी	नेपाल प्रजातन्त्र पार्टी (एमाले)	१९०	[illegible]
१४	[illegible]	[illegible] [illegible] [illegible]	नेपाल प्रजातन्त्र पार्टी (एमाले)	१६०	[illegible]
१५	[illegible]	[illegible] [illegible]	[illegible] [illegible] पार्टी नेपाल	४१	[illegible]
१६	महिला [illegible]	[illegible] कुमारी चौधरी	जनता [illegible] पार्टी नेपाल	२७७	निर्वाचित
१७	महिला [illegible]	बिन्दु देवी चौधरी	राष्ट्रिय [illegible] पार्टी	१९२	[illegible]

क्र.सं.	पद	उम्मेदवारको नाम	राजनीतिक दल/स्वतन्त्र	प्राप्त मत	कैफियत
१८	महिला सदस्य	[illegible]	नेपाल कम्युनिष्ट पार्टी (एमाले)	१६४	पराजित
१९	महिला सदस्य	[illegible]	नेपाली कांग्रेस	२६९	पराजित
२०	महिला सदस्य	[illegible]	लोकतान्त्रिक समाजवादी पार्टी नेपाल	५९	पराजित
२१	महिला सदस्य	[illegible]	जनता पार्टी	६	पराजित
२२	दलित सदस्य	[illegible]	राष्ट्रिय प्रजातन्त्र पार्टी	२६०	निर्वाचित
२३	दलित सदस्य	[illegible]	जनता समाजवादी पार्टी नेपाल	१५०	पराजित
२४	दलित सदस्य	[illegible]	नेपाल कम्युनिष्ट पार्टी (एमाले)	२१७	पराजित
२५	दलित सदस्य	[illegible]	नेपाली कांग्रेस	२२४	पराजित
			वडा नं. ११		
१	अध्यक्ष	[illegible]	नेपाल कम्युनिष्ट पार्टी (एमाले)	४२९	निर्वाचित
२	अध्यक्ष	[illegible]	राष्ट्रिय प्रजातन्त्र पार्टी	२८८	पराजित
३	अध्यक्ष	[illegible]	नेपाली कांग्रेस	१९४	पराजित
४	अध्यक्ष	[illegible]	जनता समाजवादी पार्टी नेपाल	१०९	पराजित
५	अध्यक्ष	[illegible]	स्वतन्त्र	८०	पराजित
६	अध्यक्ष	[illegible]	स्वतन्त्र	९९	पराजित
७	सदस्य	[illegible]	नेपाल कम्युनिष्ट पार्टी (एमाले)	४७७	निर्वाचित
८	सदस्य	[illegible]	नेपाल कम्युनिष्ट पार्टी (एमाले)	२९१	निर्वाचित
९	सदस्य	[illegible]	नेपाली कांग्रेस	१०९	पराजित
१०	सदस्य	[illegible]	राष्ट्रिय प्रजातन्त्र पार्टी	१८२	पराजित
११	सदस्य	[illegible]	राष्ट्रिय प्रजातन्त्र पार्टी	१६२	पराजित
१२	सदस्य	[illegible]	नेपाली कांग्रेस	१५५	पराजित
१३	सदस्य	[illegible]	जनता समाजवादी पार्टी नेपाल	९४	पराजित
१४	सदस्य	[illegible]	जनता समाजवादी पार्टी नेपाल	७९	पराजित
१५	महिला सदस्य	[illegible]	नेपाल कम्युनिष्ट पार्टी (एमाले)	४७९	निर्वाचित
१६	महिला सदस्य	[illegible]	नेपाली कांग्रेस	१८०	पराजित
१७	महिला सदस्य	[illegible]	राष्ट्रिय प्रजातन्त्र पार्टी	१९९	पराजित
१८	महिला सदस्य	[illegible]	जनता समाजवादी पार्टी नेपाल	५३	पराजित
१९	दलित सदस्य	[illegible]	नेपाल कम्युनिष्ट पार्टी (एमाले)	४३८	निर्वाचित
२०	दलित सदस्य	[illegible]	नेपाली कांग्रेस	१७९	पराजित
२१	दलित सदस्य	[illegible]	राष्ट्रिय प्रजातन्त्र पार्टी	२९२	पराजित
			वडा नं. १३		
१	अध्यक्ष	[illegible]	नेपाल कम्युनिष्ट पार्टी (एमाले)	१६९	निर्वाचित
२	अध्यक्ष	[illegible]	जनता समाजवादी पार्टी नेपाल	२९४	पराजित
३	अध्यक्ष	[illegible]	जनता पार्टी	१०४	पराजित
४	अध्यक्ष	[illegible]	नेपाली कांग्रेस	९७	पराजित
५	अध्यक्ष	[illegible]	लोकतान्त्रिक समाजवादी पार्टी नेपाल	११	पराजित

क्र.सं.	पद	उम्मेदवारको नाम	राजनीतिक दल/स्वतन्त्र	प्राप्त मत	कैफियत
६	अध्यक्ष	[illegible] कुर्मी	राष्ट्रिय प्रजातन्त्र पार्टी	६	पराजित
७	अध्यक्ष	[illegible]	स्वतन्त्र	९	पराजित
८	सदस्य	[illegible]	नेपाल कम्युनिष्ट पार्टी (एमाले)	[illegible]	निर्वाचित
९	सदस्य	[illegible]	[illegible]	[illegible]	निर्वाचित
१०	सदस्य	[illegible]	[illegible]	[illegible]	पराजित
११	सदस्य	[illegible]	नेपाल कम्युनिष्ट पार्टी (एमाले)	[illegible]	पराजित
१२	सदस्य	[illegible]	नेपाली कांग्रेस	[illegible]	पराजित
१३	सदस्य	[illegible]	नेपाली कांग्रेस	[illegible]	पराजित
१४	सदस्य	[illegible] कुर्मी	[illegible]	[illegible]	पराजित
१५	सदस्य	[illegible]	राष्ट्रिय प्रजातन्त्र पार्टी	[illegible]	पराजित
१६	सदस्य	[illegible] कुर्मी	[illegible]	[illegible]	पराजित
१७	सदस्य	[illegible]	राष्ट्रिय प्रजातन्त्र पार्टी	[illegible]	पराजित
१८	सदस्य	[illegible]	लोकतान्त्रिक समाजवादी पार्टी नेपाल	[illegible]	पराजित
१९	सदस्य	[illegible]	लोकतान्त्रिक समाजवादी पार्टी नेपाल	[illegible]	पराजित
२०	महिला सदस्य	[illegible]	[illegible]	[illegible]	निर्वाचित
२१	महिला सदस्य	[illegible]	नेपाल कम्युनिष्ट पार्टी (एमाले)	[illegible]	पराजित
२२	महिला सदस्य	[illegible]	राष्ट्रिय प्रजातन्त्र पार्टी	[illegible]	पराजित
२३	महिला सदस्य	[illegible]	नेपाली कांग्रेस	[illegible]	पराजित
२४	महिला सदस्य	[illegible]	[illegible]	[illegible]	पराजित
२५	महिला सदस्य	[illegible]	स्वतन्त्र	[illegible]	पराजित
२६	महिला सदस्य	[illegible]	लोकतान्त्रिक समाजवादी पार्टी नेपाल	[illegible]	पराजित
२७	दलित महिला सदस्य	[illegible]	नेपाल कम्युनिष्ट पार्टी (एमाले)	[illegible]	निर्वाचित
२८	दलित महिला सदस्य	[illegible]	[illegible]	[illegible]	पराजित
२९	दलित महिला सदस्य	[illegible]	नेपाली कांग्रेस	[illegible]	पराजित
३०	दलित महिला सदस्य	[illegible]	[illegible]	[illegible]	पराजित
३१	दलित महिला सदस्य	[illegible]	राष्ट्रिय प्रजातन्त्र पार्टी	[illegible]	पराजित
३२	दलित महिला सदस्य	[illegible]	लोकतान्त्रिक समाजवादी पार्टी नेपाल	[illegible]	पराजित
			[illegible]		
१	अध्यक्ष	[illegible]	नेपाली कांग्रेस	[illegible]	निर्वाचित
२	अध्यक्ष	[illegible]	नेपाल कम्युनिष्ट पार्टी (एमाले)	[illegible]	पराजित
३	अध्यक्ष	[illegible]	राष्ट्रिय प्रजातन्त्र पार्टी	[illegible]	पराजित
४	अध्यक्ष	[illegible]	लोकतान्त्रिक समाजवादी पार्टी नेपाल	[illegible]	पराजित
५	अध्यक्ष	[illegible]	स्वतन्त्र	[illegible]	पराजित
६	अध्यक्ष	[illegible]	[illegible]	[illegible]	पराजित
७	अध्यक्ष	[illegible]	[illegible]	[illegible]	पराजित
८	अध्यक्ष	[illegible]	[illegible]	[illegible]	पराजित

क्र.सं.	पद	उम्मेदवारको नाम	राजनीतिक दल/स्वतन्त्र	प्राप्त मत	कैफियत
१	सदस्य	[illegible]	नेपाल कम्युनिष्ट पार्टी (एमाले)	६९७	निर्वाचित
२०	सदस्य	कुन्ज बिहारी चौधरी	नेपाल कम्युनिष्ट पार्टी (एमाले)	६८९	निर्वाचित
२१	सदस्य	गोविन्द यादव	नेपाली कांग्रेस	५३०	पराजित
२२	सदस्य	[illegible]	राष्ट्रिय प्रजातन्त्र पार्टी	४६७	पराजित
२३	सदस्य	[illegible]	नेपाली कांग्रेस	४५२	पराजित
२४	सदस्य	[illegible]	लोकतान्त्रिक समाजवादी पार्टी नेपाल	३४३	पराजित
२५	सदस्य	[illegible]	लोकतान्त्रिक समाजवादी पार्टी नेपाल	२९०	पराजित
२६	सदस्य	[illegible]	जनता समाजवादी पार्टी नेपाल	२४४	पराजित
२७	सदस्य	[illegible]	जनमत पार्टी	१२५	पराजित
२८	सदस्य	[illegible]	जनता समाजवादी पार्टी नेपाल	२२५	पराजित
२९	सदस्य	[illegible]	[illegible]	३९	पराजित
३०	महिला सदस्य	[illegible]	नेपाल कम्युनिष्ट पार्टी (एमाले)	६५६	निर्वाचित
३१	महिला सदस्य	[illegible]	राष्ट्रिय प्रजातन्त्र पार्टी	५६०	पराजित
३२	महिला सदस्य	[illegible]	नेपाली कांग्रेस	४५७	पराजित
३३	महिला सदस्य	[illegible]	लोकतान्त्रिक समाजवादी पार्टी नेपाल	३३३	पराजित
३४	महिला सदस्य	[illegible]	जनता समाजवादी पार्टी नेपाल	२४०	पराजित
३५	महिला सदस्य	[illegible]	जनमत पार्टी	५९	पराजित
३६	महिला सदस्य	[illegible]	[illegible]	३३	पराजित
३७	दलित महिला सदस्य	[illegible]	नेपाल कम्युनिष्ट पार्टी (एमाले)	६६३	निर्वाचित
३८	दलित महिला सदस्य	[illegible]	राष्ट्रिय प्रजातन्त्र पार्टी	५११	पराजित
३९	दलित महिला सदस्य	[illegible]	नेपाली कांग्रेस	४९२	पराजित
४०	दलित महिला सदस्य	[illegible]	लोकतान्त्रिक समाजवादी पार्टी नेपाल	२७१	पराजित
४१	दलित महिला सदस्य	[illegible]	जनता समाजवादी पार्टी नेपाल	१०५	पराजित
४२	दलित महिला सदस्य	[illegible]	जनमत पार्टी	४९	पराजित
			[illegible]		
१	[illegible]	[illegible]	[illegible]	[illegible]	निर्वाचित
२	[illegible]	[illegible]	नेपाल कम्युनिष्ट पार्टी (नामोजादी केन्द्र)	५४२	पराजित
३	[illegible]	[illegible]	नेपाल कम्युनिष्ट पार्टी (एमाले)	४८५	पराजित
४	[illegible]	[illegible]	नेपाली कांग्रेस	२६१	पराजित
५	[illegible]	[illegible]	लोकतान्त्रिक समाजवादी पार्टी नेपाल	५७	पराजित
६	[illegible]	[illegible]	राष्ट्रिय प्रजातन्त्र पार्टी	३१	पराजित
७	[illegible]	[illegible]	[illegible]	९	पराजित
८	सदस्य	[illegible]	नेपाल कम्युनिष्ट पार्टी (एमाले)	४९३	निर्वाचित
९	सदस्य	[illegible]	नेपाल कम्युनिष्ट पार्टी (नामोजादी केन्द्र)	४४७	निर्वाचित
१०	सदस्य	[illegible]	राष्ट्रिय प्रजातन्त्र पार्टी	४१८	पराजित
११	सदस्य	[illegible]	नेपाल कम्युनिष्ट पार्टी (एमाले)	४०६	पराजित

क्र.सं.	पद	उम्मेदवारको नाम	एकीकृत दल/स्वतन्त्र	प्राप्त मत	कैफियत
१३	सदस्य	[illegible] केवट	नेपाली कांग्रेस	३०५	[illegible]
१४	सदस्य	[illegible] यादव	नेपाल कम्युनिस्ट पार्टी (माओवादी केन्द्र)	३४१	[illegible]
१५	सदस्य	[illegible] अहिर	नेपाली कांग्रेस	३४२	[illegible]
१६	सदस्य	[illegible] [illegible] [illegible]	राष्ट्रिय प्रजातन्त्र पार्टी	३३६	[illegible]
१७	सदस्य	[illegible] [illegible] यादव	संघीय समाजवादी पार्टी नेपाल	१२०	[illegible]
१८	सदस्य	[illegible] [illegible] केवट	संघीय समाजवादी पार्टी नेपाल	६३	[illegible]
१९	महिला सदस्य	[illegible] यादव अहिर	नेपाल कम्युनिस्ट पार्टी (एमाले)	४६३	निर्वाचित
२०	महिला सदस्य	[illegible] देवी चौधरी	नेपाल कम्युनिस्ट पार्टी (माओवादी केन्द्र)	४३६	[illegible]
२१	महिला सदस्य	[illegible] कुमारी [illegible]	राष्ट्रिय प्रजातन्त्र पार्टी	३३१	[illegible]
२२	महिला सदस्य	[illegible] चौधरी [illegible]	नेपाली कांग्रेस	३६८	[illegible]
२३	महिला सदस्य	[illegible] कुमारी	संघीय समाजवादी पार्टी नेपाल	६२	[illegible]
२४	दलित सदस्य	[illegible] [illegible] बि.क	नेपाली कांग्रेस	४३४	निर्वाचित
२५	दलित सदस्य	[illegible] कुमारी [illegible]	नेपाल कम्युनिस्ट पार्टी (एमाले)	४४८	[illegible]
२६	दलित सदस्य	[illegible] कुमारी [illegible]	नेपाल कम्युनिस्ट पार्टी (माओवादी केन्द्र)	४६३	[illegible]
२७	दलित सदस्य	[illegible] कुमारी [illegible]	राष्ट्रिय प्रजातन्त्र पार्टी	३४०	[illegible]
२८	दलित सदस्य	[illegible] [illegible]	संघीय समाजवादी पार्टी नेपाल	६१	[illegible]
			वडा नं. १६		
१	सदस्य	[illegible] कुमार यादव	संघीय समाजवादी पार्टी नेपाल	४१४	निर्वाचित
२	सदस्य	[illegible] [illegible] [illegible]	नेपाल कम्युनिस्ट पार्टी (एमाले)	४०२	[illegible]
३	सदस्य	[illegible] [illegible] चौधरी यादव	नेपाली कांग्रेस	३९०	[illegible]
४	सदस्य	[illegible] [illegible] यादव	नेपाल कम्युनिस्ट पार्टी (माओवादी केन्द्र)	३७०	[illegible]
५	सदस्य	[illegible] [illegible]	[illegible] पार्टी	२९१	[illegible]
६	सदस्य	[illegible] कुमार चौधरी	राष्ट्रिय प्रजातन्त्र पार्टी	१९४	[illegible]
७	सदस्य	[illegible] [illegible]	संघीय समाजवादी पार्टी नेपाल	१९	[illegible]
८	सदस्य	संजय कुमार [illegible]	नेपाल कम्युनिस्ट पार्टी (एमाले)	८१६	निर्वाचित
९	सदस्य	[illegible] [illegible] चौधरी यादव	नेपाल कम्युनिस्ट पार्टी (एमाले)	७७४	निर्वाचित
१०	सदस्य	[illegible] केवट	संघीय समाजवादी पार्टी नेपाल	६९५	[illegible]
११	सदस्य	[illegible] कुमार	नेपाली कांग्रेस	६६०	[illegible]
१२	सदस्य	[illegible] कुमार चौधरी	नेपाली कांग्रेस	६१०	[illegible]
१३	सदस्य	[illegible] [illegible] [illegible]	संघीय समाजवादी पार्टी नेपाल	६१०	[illegible]
१४	सदस्य	[illegible] [illegible] [illegible]	नेपाल कम्युनिस्ट पार्टी (माओवादी केन्द्र)	६०१	[illegible]
१५	सदस्य	[illegible] राम यादव	राष्ट्रिय प्रजातन्त्र पार्टी	५३३	[illegible]
१६	सदस्य	[illegible] कुमार [illegible]	नेपाल कम्युनिस्ट पार्टी (माओवादी केन्द्र)	२९०	[illegible]
१७	सदस्य	[illegible] [illegible]	[illegible] पार्टी	९६०	[illegible]
१८	सदस्य	[illegible] केवट	संघीय समाजवादी पार्टी नेपाल	६९८	[illegible]
१९	सदस्य	[illegible] [illegible]	[illegible] पार्टी	६६०	[illegible]
२०	सदस्य	[illegible] [illegible]	[illegible] पार्टी	६३०	[illegible]
२१	सदस्य	[illegible] [illegible]	[illegible] पार्टी	६२०	[illegible]
२२	सदस्य	[illegible] [illegible] [illegible]	नेपाल कम्युनिस्ट पार्टी (माओवादी केन्द्र)	६०१	[illegible]
२३	सदस्य	[illegible] राम यादव	राष्ट्रिय प्रजातन्त्र पार्टी	५३३	[illegible]
२४	सदस्य	[illegible] कुमार [illegible]	नेपाल कम्युनिस्ट पार्टी (माओवादी केन्द्र)	२९०	[illegible]
२५	सदस्य	[illegible] [illegible]	[illegible] पार्टी	९६०	[illegible]
२६	सदस्य	[illegible] केवट	[illegible] पार्टी	६९८	[illegible]
२७	सदस्य	[illegible] यादव	राष्ट्रिय प्रजातन्त्र पार्टी	५१०	[illegible]

क्र.सं.	पद	उम्मेदवारको नाम	राजनीतिक दल/स्वतन्त्र	प्राप्त मत	कैफियत
१०	सदस्य	[illegible]	लोकतान्त्रिक समाजवादी पार्टी नेपाल	८१	पराजित
११	सदस्य	दिनेश कुमार [illegible]	लोकतान्त्रिक समाजवादी पार्टी नेपाल	६६	पराजित
१२	महिला सदस्य	[illegible]	नेपाल कम्युनिष्ट पार्टी (एमाले)	[illegible]	निर्वाचित
१३	महिला सदस्य	[illegible]	जनता समाजवादी पार्टी नेपाल	६६७	पराजित
१४	महिला सदस्य	[illegible]	नेपाली कांग्रेस	५८९	पराजित
१५	महिला सदस्य	[illegible]	नेपाल कम्युनिष्ट पार्टी (माओवादी केन्द्र)	५३६	पराजित
१६	महिला सदस्य	[illegible]	जनमत पार्टी	६६६	पराजित
१७	महिला सदस्य	[illegible]	राष्ट्रिय प्रजातन्त्र पार्टी	६३४	पराजित
१८	महिला सदस्य	[illegible]	लोकतान्त्रिक समाजवादी पार्टी नेपाल	८६	पराजित
१९	दलित सदस्य	[illegible]	नेपाल कम्युनिष्ट पार्टी (एमाले)	[illegible]	निर्वाचित
२०	दलित सदस्य	[illegible]	जनता समाजवादी पार्टी नेपाल	६२३	पराजित
२१	दलित सदस्य	[illegible]	नेपाली कांग्रेस	६१६	पराजित
२२	दलित सदस्य	[illegible]	नेपाल कम्युनिष्ट पार्टी (माओवादी केन्द्र)	३४६	पराजित
२३	दलित सदस्य	[illegible]	जनमत पार्टी	५७७	पराजित
२४	दलित सदस्य	[illegible]	राष्ट्रिय प्रजातन्त्र पार्टी	५३६	पराजित
२५	दलित सदस्य	[illegible]	लोकतान्त्रिक समाजवादी पार्टी नेपाल	८३	पराजित
			वडा नं. १७		
१	अध्यक्ष	[illegible]	नेपाली कांग्रेस	[illegible]	निर्वाचित
२	अध्यक्ष	[illegible]	राष्ट्रिय प्रजातन्त्र पार्टी	६७५	पराजित
३	अध्यक्ष	[illegible]	नेपाल कम्युनिष्ट पार्टी (एमाले)	६२७	पराजित
४	अध्यक्ष	[illegible]	लोकतान्त्रिक समाजवादी पार्टी नेपाल	६६६	पराजित
५	अध्यक्ष	[illegible]	नेपाल कम्युनिष्ट पार्टी (माओवादी केन्द्र)	७७	पराजित
६	अध्यक्ष	[illegible]	जनमत पार्टी	६१	पराजित
७	सदस्य	[illegible]	नेपाली कांग्रेस	[illegible]	निर्वाचित
८	सदस्य	[illegible]	नेपाली कांग्रेस	[illegible]	निर्वाचित
९	सदस्य	[illegible]	नेपाल कम्युनिष्ट पार्टी (एमाले)	६०६	पराजित
१०	सदस्य	[illegible]	नेपाल कम्युनिष्ट पार्टी (एमाले)	६७३	पराजित
११	सदस्य	[illegible]	राष्ट्रिय प्रजातन्त्र पार्टी	६७८	पराजित
१२	सदस्य	[illegible]	राष्ट्रिय प्रजातन्त्र पार्टी	६७६	पराजित
१३	सदस्य	[illegible]	लोकतान्त्रिक समाजवादी पार्टी नेपाल	४०४	पराजित
१४	सदस्य	[illegible]	लोकतान्त्रिक समाजवादी पार्टी नेपाल	३७७	पराजित
१५	सदस्य	[illegible]	नेपाल कम्युनिष्ट पार्टी (माओवादी केन्द्र)	६९	पराजित
१६	सदस्य	[illegible]	नेपाल कम्युनिष्ट पार्टी (माओवादी केन्द्र)	६०	पराजित
१७	सदस्य	[illegible]	जनमत पार्टी	६४	पराजित
१८	सदस्य	[illegible]	जनमत पार्टी	३३	पराजित
१९	महिला सदस्य	[illegible]	नेपाली कांग्रेस	[illegible]	निर्वाचित

क्र.सं.	पद	उम्मेदवारको नाम	राजनीतिक दल/स्वतन्त्र	प्राप्त मत	कैफियत
१०	महिला सदस्य	सुशीला कुमारी चौधरी	नेपाल कम्युनिष्ट पार्टी (एमाले)	६४९	पराजित
११	महिला सदस्य	सेन कुमारी चौधरी	राष्ट्रिय प्रजातन्त्र पार्टी	६६०	पराजित
१२	महिला सदस्य	गंगा रुकमी यादव	लोकतान्त्रिक समाजवादी पार्टी नेपाल	३६०	पराजित
१३	दलित मजदुरवर्ग	[illegible]	नेपाली कांग्रेस	७६९	निर्वाचित
१४	दलित मजदुरवर्ग	[illegible]	राष्ट्रिय प्रजातन्त्र पार्टी	६३२	पराजित
१५	दलित मजदुरवर्ग	[illegible]	नेपाल कम्युनिष्ट पार्टी (एमाले)	६२१	पराजित
१६	दलित मजदुरवर्ग	[illegible]	लोकतान्त्रिक समाजवादी पार्टी नेपाल	६७१	पराजित
१७	दलित मजदुरवर्ग	[illegible]	नेपाल कम्युनिष्ट पार्टी (माओवादी केन्द्र)	५९	पराजित
			वडा नं. १८		
१	जनजाति	[illegible]	नेपाली कांग्रेस	१११६	निर्वाचित
२	जनजाति	दिनेश कुमार साकी (गैर)	नेपाल कम्युनिष्ट पार्टी (एमाले)	८७९	पराजित
३	जनजाति	कृष्ण प्रसाद थाल	राष्ट्रिय प्रजातन्त्र पार्टी	३६६	पराजित
४	जनजाति	[illegible]	लोकतान्त्रिक समाजवादी पार्टी नेपाल	१४५	पराजित
५	जनजाति	[illegible]	नेपाल कम्युनिष्ट पार्टी (माओवादी केन्द्र)	६७	पराजित
६	जनजाति	[illegible]	जनमत पार्टी	३९	पराजित
७	सदस्य	[illegible]	नेपाली कांग्रेस	११३४	निर्वाचित
८	सदस्य	[illegible]	नेपाली कांग्रेस	१०८८	निर्वाचित
९	सदस्य	[illegible]	नेपाल कम्युनिष्ट पार्टी (एमाले)	७६७	पराजित
१०	सदस्य	[illegible]	नेपाल कम्युनिष्ट पार्टी (एमाले)	७१४	पराजित
११	सदस्य	[illegible]	राष्ट्रिय प्रजातन्त्र पार्टी	३९३	पराजित
१२	सदस्य	[illegible]	राष्ट्रिय प्रजातन्त्र पार्टी	६१०	पराजित
१३	सदस्य	[illegible]	लोकतान्त्रिक समाजवादी पार्टी नेपाल	२४८	पराजित
१४	सदस्य	[illegible]	लोकतान्त्रिक समाजवादी पार्टी नेपाल	११८	पराजित
१५	सदस्य	[illegible]	नेपाल कम्युनिष्ट पार्टी (माओवादी केन्द्र)	१००	पराजित
१६	सदस्य	[illegible]	नेपाल कम्युनिष्ट पार्टी (माओवादी केन्द्र)	६९	पराजित
१७	सदस्य	[illegible]	जनमत पार्टी	५४	पराजित
१८	सदस्य	[illegible]	जनमत पार्टी	३९	पराजित
१९	सदस्य	[illegible]	[illegible]	२६	पराजित
२०	महिला सदस्य	[illegible]	नेपाली कांग्रेस	११६४	निर्वाचित
२१	महिला सदस्य	[illegible]	नेपाल कम्युनिष्ट पार्टी (एमाले)	८११	पराजित
२२	महिला सदस्य	[illegible]	राष्ट्रिय प्रजातन्त्र पार्टी	३५८	पराजित
२३	महिला सदस्य	[illegible]	लोकतान्त्रिक समाजवादी पार्टी नेपाल	१५९	पराजित
२४	महिला सदस्य	[illegible]	नेपाल कम्युनिष्ट पार्टी (माओवादी केन्द्र)	६२	पराजित
२५	महिला सदस्य	[illegible]	जनमत पार्टी	३७	पराजित
२६	दलित मजदुरवर्ग	[illegible]	नेपाली कांग्रेस	११४४	निर्वाचित
२७	दलित मजदुरवर्ग	[illegible]	नेपाल कम्युनिष्ट पार्टी (एमाले)	८२७	पराजित

क्र.सं.	नाम	उम्मेदवारको नाम	राजनीतिक दल/स्वतन्त्र	प्राप्त मत	कैफियत
१८	[illegible]	[illegible]	[illegible]	[illegible]	[illegible]
१९	[illegible]	[illegible]	[illegible]	[illegible]	[illegible]
२०	[illegible]	[illegible]	[illegible]	[illegible]	[illegible]
२१	[illegible]	[illegible]	[illegible]	[illegible]	[illegible]

स्रोत : निर्वाचन आयोग, https://election.gov.np/np



१२ तम्याङ्ग समन्वय कार्यालय, रुपन्देही

१२.१ परिचय

नेपाल सरकार, मन्त्रिपरिषद्को मिति २०८०/०९/१२ गतेको निर्णय अनुसार फ्यानमन्नी तथा मन्त्रिपरिषद्को कार्यालय अन्तर्गत रहेको राष्ट्रिय तम्याङ्ग कार्यालयको मातहतका थाबिकका ३३ ओटा तम्याङ्ग कार्यालयहरुलाई खरेजी गरी १८ वटा तम्याङ्ग समन्वय कार्यालयहरुको स्थापना भएको छिनो। सो मध्ये एकको रुपमा नस तम्याङ्ग समन्वय कार्यालय, रुपन्देहीको स्थापना भएको हो। कार्यालय भवन रुपन्देही जिल्लाको सिद्धार्थ नगरपालिका वडा नं. ४ स्थित उपयोगपुरीमा रहेको छ। यस कार्यालयले जिल्ला तथा स्थानीय स्तरमा सेवाग्राहीहरुलाई सर्वसुलभ रुपमा नि:शुल्क तम्याङ्ग सेवा उपलब्ध गराउँदै आएको छ। यसको कार्य क्षेत्र नवलपरासी (ब.सु.प.), रुपन्देही र कपिलवस्तु गरी तिन ओटा जिल्ला र यो अन्तर्गतका ३३ ओटा स्थानीय तहहरु रहेका छन्। जसको भौगोलिक सुचना सगली अन्तर्गतको नक्सा तल दिइएको छ।

१२.२ तथ्याङ्क समन्वय कार्यालय, रुपन्देहीको दरबन्दी तेरीज

क्र.सं.	पद	सेवा	समूह	श्रेणी	संख्या
१	तथ्याङ्क समन्वय अधिकारी	आर्थिक योजना तथा तथ्याङ्क	तथ्याङ्क	रा.प.द्वितीय	१
२	तथ्याङ्क अधिकृत	आर्थिक योजना तथा तथ्याङ्क	तथ्याङ्क	रा.प.तृतीय	२
३	सुपरिवेक्षक	आर्थिक योजना तथा तथ्याङ्क	तथ्याङ्क	रा.प.अनं.प्रथम	४
४	नायक	आर्थिक योजना तथा तथ्याङ्क	तथ्याङ्क	रा.प.अनं.द्वितीय	३
५	सह-लेखापाल	नेपाल प्रशासन	लेखा	रा.प.अनं.द्वितीय	१
६	खरिदार	नेपाल प्रशासन	सामान्य प्रशासन	रा.प.अनं.द्वितीय	२
७	कार्यालय सहयोगी	नेपाल प्रशासन	सामान्य प्रशासन	श्रेणी विहीन	२
			जम्मा		१५

१२.३ संगठन संरचना

नेपाल सरकार

प्रधानमन्त्री तथा मन्त्रिपरिषद्को कार्यालय

राष्ट्रिय तथ्याङ्क कार्यालय

तथ्याङ्क समन्वय कार्यालय, रुपन्देही

संगठन संरचना

तथ्याङ्क समन्वय अधिकारी (रा.प. द्वितीय श्रेणी)....१ जना

प्रविधिक शाखा

तथ्याङ्क अधिकृत...१ जना

सुपरिवेक्षक.....४ जना

नायक.....३ जना

प्रशासन शाखा

तथ्याङ्क अधिकृत.....१ जना

स-लेखापाल.....१ जना

खरिदार.....२ जना

कार्यालय सहयोगी....२ जना

१२.४ [illegible] समन्वय कार्यालय, एपन्देहीबाट सम्पादन हुने मुख्य-मुख्य कार्यहरु

- वार्षिक राष्ट्रिय लेखासम्बन्धी तथा मौसमिक राष्ट्रिय लेखा र सूचना सुमकाइसम्बन्धी [illegible] संकलन
- राष्ट्रिय जनगणना तथा राष्ट्रिय कृषिगणना (प्रत्येक दश/दश वर्षमा) को [illegible] कार्य सञ्चालन
- आर्थिक गणना तथा औद्योगिक प्रतिष्ठान गणना (प्रत्येक पाँच/पाँच वर्षमा) को [illegible] कार्य सञ्चालन
- [illegible] व्यवसायिक रजिष्टर निर्माणका लागि [illegible] संकलन
- जिल्ला तथा स्थानीय तहका [illegible] तथा प्रकाशन सम्बन्धी कार्य
- गणना क्षेत्र नक्शांकनका लागि [illegible] संकलन तथा अद्यावधिक कार्य
- राष्ट्रिय [illegible] कार्यालयको निर्देशनमा विभिन्न [illegible] तथा गणनामा सहयोग
- जिल्लास्तरमा [illegible] लागि विभिन्न गोष्ठी तथा कार्यक्रम सञ्चालन
- कार्यक्षेत्र भित्रका जिल्लाहरुको विकास योजना निर्माण तथा कार्यान्वयन जस्ता कार्यहरुका लागि आवश्यक पर्ने [illegible] मूल्यांकन गरी सहयोग एवं समन्वय गर्ने
- जिल्लास्तरीय [illegible] विकास कार्यक्रम निर्माण गरी केन्द्रमा पठाउने तथा [illegible] समन्वय गर्ने
- विभिन्न स्थानीय तहहरुमा [illegible] तथा वार्षिक कार्यक्रमका निर्धारण भएका अन्य कार्यहरु।

১.১.১. [illegible] প্রদানের কার্যবিধি, পুলাইছড়িয়ে আই বাড়ী বাড়ী [illegible] সহায়তা

[illegible]

[illegible]

[illegible]

[illegible]

[illegible] সহায়তা

ক্র. নং	[illegible]	[illegible]	[illegible]	[illegible]	[illegible]	[illegible]
১.	[illegible]	[illegible]	[illegible]	(ক) [illegible] [illegible] [illegible] (খ) [illegible] [illegible] [illegible] (গ) [illegible] [illegible]	[illegible]	
২.	[illegible]	[illegible]	[illegible]	(ক) [illegible] [illegible] (খ) [illegible] [illegible] [illegible]	[illegible]	

				(গ) [illegible] [illegible] [illegible] [illegible] [illegible]		
২.	[illegible] [illegible] [illegible] [illegible] [illegible] [illegible] [illegible] [illegible]	[illegible] [illegible] [illegible] [illegible] [illegible]			[illegible] [illegible] [illegible] [illegible] [illegible] [illegible]	[illegible] [illegible] [illegible] [illegible] [illegible] [illegible] [illegible]
৩.	[illegible] [illegible] [illegible] [illegible] [illegible] [illegible] [illegible] [illegible] [illegible] [illegible] [illegible] [illegible]	[illegible] [illegible] [illegible] [illegible] [illegible] [illegible] [illegible]	[illegible] [illegible] [illegible] [illegible] [illegible]	[illegible]	[illegible] [illegible]	
৪.	[illegible] [illegible] [illegible]	[illegible] [illegible] [illegible]	[illegible] [illegible] [illegible]	[illegible]	[illegible] [illegible]	
৫.	[illegible] [illegible] [illegible] [illegible] [illegible]	[illegible] [illegible] [illegible] [illegible] [illegible] [illegible] [illegible]	[illegible] [illegible] [illegible] [illegible] [illegible]	[illegible]	[illegible] [illegible]	

[illegible] [illegible] [illegible] [illegible] [illegible]
[illegible] [illegible] [illegible]
[illegible] [illegible] [illegible]

[illegible] [illegible] [illegible] [illegible] [illegible]
[illegible] [illegible] [illegible]
[illegible] [illegible]

[illegible] [illegible] [illegible] [illegible]

अनुसूची -१

तमाङ समन्वय कार्यालयहरुको कार्यालय रहने स्थान, कार्यक्षेत्र र समन्वय गर्नुपर्ने स्थानीय तह संख्या

क्र.सं.	प्रदेश	कार्यालय रहने स्थान	कार्यक्षेत्र		समन्वय गर्नुपर्ने स्थानीय तहको संख्या
			जिल्लाको नाम	जिल्ला संख्या	
१	कोशी	विराटनगर, मोरङ	मोरङ, सुनसरी, उदयपुर, धनकुटा, [illegible]	६	६०
२	कोशी	इलाम, इलाम	इलाम, पाँचथर, तान्तेजुङ, झापा	४	४२
३	कोशी	बिलेल, खोटाङ	खोटाङ, ओखलढुङ्गा, सोलुखुम्बु, भोजपुर	४	३५
४	मधेश	जनकपुर, धनुषा	धनुषा, सलरी, सिराहा, महोत्तरी	४	६७
५	मधेश	बिरगञ्ज, पर्सा	पर्सा, बारा, रौतहट, सर्लाही	४	६८
६	बागमती	हेटौंडा, मकवानपुर	मकवानपुर, चितवन, सिन्धुली	३	२६
७	बागमती	धुलिखेल, काभ्रेपलाञ्चोक	काभ्रेपलाञ्चोक, सिन्धुपाल्चोक, रामेछाप, दोलखा	४	४२
८	बागमती	काठमाडौं, काठमाडौं	काठमाडौं, ललितपुर, भक्तपुर, धादिङ, नुवाकोट, रछुवा	६	५१
९	गण्डकी	पोखरा, कास्की	कास्की, तनहुँ, नवलपरासी (बर्दघाट सुस्ता पूर्व)	३	२३
१०	गण्डकी	गोरखा, गोरखा	गोरखा, लमजुङ, मनाङ	३	२३
११	गण्डकी	मार्गुङ, मार्गुङ	मार्गुङ, स्याङजा, पर्वत, म्याग्दी, मुस्ताङ	५	३९
१२	लुम्बिनी	बेरहम, रुपन्देही	रुपन्देही, नवलपरासी (बर्दघाट सुस्ता पश्चिम), कपिलवस्तु	३	३३
१३	लुम्बिनी	तानसेन, पाल्पा	पाल्पा, गुल्मी, अर्घाखाँची	३	२७
१४	लुम्बिनी	घोरही, दाङ	दाङ, बाँके, बर्दिया, रोल्पा, प्यूठान, रुकुम (पूर्वी भाग)	६	४८
१५	कर्णाली	सिरेन्द्रनगर, सुर्खेत	सुर्खेत, सल्यान, जाजरकोट, रुकुम (पश्चिम भाग), डैलेख	५	४३
१६	कर्णाली	खलङ्गा, जुम्ला	जुम्ला, मुगु, कालिकोट, हुम्ला, डोल्पा	५	३६
१७	सुदूर पश्चिम	धनगढी, कैलाली	कैलाली, कञ्चनपुर, डडेल्धुरा, मैलोटी, सफाङ, बर्नुला	६	६०
१८	सुदूर पश्चिम	डिपायल, डोटी	डोटी, अछाम, बाजुरा	६	२८
		जम्मा		७७	७५३

अनुसूची –२: आधिकारिक तथ्याङ्कका आधारभूत सिद्धान्तहरू

सन् १९८० को दशकको अन्त्यमा जाम युरोपका देशहरूमा वैज्ञानिक र भरपर्दो तथ्याङ्क उत्पादन गर्न आधिकारिक तथ्याङ्कलाई होहोन्मादले सिद्धान्तको महत्व बढ्यो। सन् १९९१ मा युरोपेली तथ्याङ्कविज्ञहरूले सम्मेलनले आधिकारिक तथ्याङ्कका आधारभूत सिद्धान्तहरू निर्धारित गर्न्ने जुन सन् १९९२ मा युरोपेली आर्थिक आयोग इकोनोमिक कमिशन फर युरोपको मन्त्रिस्तरमा प्रस्तुत गरियो । सन् १९९४ मा संयुक्त राष्ट्र संघीय तथ्याङ्क आयोगले यी सिद्धान्तहरू अनुमोदन गर्यो। सन् २०१३ मा यी सिद्धान्तहरू संशोधन भएको सम्मेलनको अन्तरसरकारी समिति तथ्याङ्क आयोगले बाह्रौं ४२ औं बैठकमा आधिकारिक तथ्याङ्कका आधारभूत सिद्धान्तहरूको संशोधित प्रारूपमा स्वीकृत गर्यो। यही बैठकको सिफारिसमा आर्थिक तथा सामाजिक परिषदले तथ्याङ्कका आधारभूत सिद्धान्त सम्बन्धी मस्यौदा प्रस्ताव पेश गर्यो। पुनः संयुक्त राष्ट्र संघको महासभाले २९ जनवरी २०१४ मा अनुमोदन गर्यो। संयुक्त राष्ट्र महासंघ अनुमोदित यी सिद्धान्तहरूलाई आधिकारिक तथ्याङ्कका आधारभूत सिद्धान्त भनिन्छ। यी सिद्धान्तहरूले आधिकारिक तथ्याङ्कका आधारभूत कानूनलाई समेटेको बुझाई कुनै पनि देशका वैज्ञानिक र भरपर्दो तथ्याङ्क उत्पादन तथा वितरण गर्न यी सिद्धान्तहरूलाई निकै सान्दर्भिक ठानिन्छ। देशको तथ्याङ्क प्रणाली आधिकारिक तथ्यांकका आधारभूत सिद्धान्तहरू निर्देशित हुन्छ भने तथ्याङ्क प्रणालीको आधार तयार हो। यहाँ आधिकारिक तथ्यांकका १० आधारभूत सिद्धान्तहरू संक्षेप रूपमा प्रस्तुत गरिएको छ।

सिद्धान्त १: प्रासंगिकता, निष्पक्षता र समान पहुँच (Relevanc, Impartiality and Equal access)

सीमान्तकृत समूहको पूरक प्रणालीमा आधिकारिक तथ्याङ्क एक प्रयोजनार्थ मात्र हो जसले सरकार, प्रशासन र आम्नागरिकहरूलाई आर्थिक सामाजिक जनसांख्यिकीय र वातावरणीय समस्याको बारेमा सूचना उपलब्ध गराउँछ। सीमान्तकृत समूहमा आफ्नो तथ्याङ्क निकाल्नुहुने नागरिकको सूचनाको हकको सम्मान गर्दै आधिकारिक तथ्यांक निकाल्नुहुने स्थानीय उपयोगिता भएका तथ्यांक उत्पादन गरी निष्पक्ष रूपमा नागरिकहरूलाई उपलब्ध गराउनु पर्दछ।

सिद्धान्त २: व्यावसायिक मापदण्ड वैज्ञानिक सिद्धान्तहरू र व्यावसायिक नैतिकता (Professinal Standard, Scientific and Professinol Ethics)

आधिकारिक तथ्याङ्कहरूको विश्वसनीयता कायम राख्नका लागि तथ्याङ्क अध्ययन, संकलन, भण्डारण र प्रस्तुतीकरणका क्रममा निर्धारण गर्न आधिकारिक तथ्यांकीय निकायहरूले वैज्ञानिक सिद्धान्त व्यावसायिक आचार र व्यावसायिक नैतिकताबाट निर्देशित हुनुपर्दछ।

सिद्धान्त ३: जवाबदेहिता र पारदर्शिता (Accountability and Transparency):

तथ्याङ्कको खोजी गर्न सजाउने काम खुला सुनियोजन तथ्याङ्कका स्रोत, विधि र प्रक्रियाको विवरण वैज्ञानिक मापदण्डानुसार प्रस्तुत गर्नुपर्दछ।

सिद्धान्त ४: दुरुपयोगको रोकथाम (Prevention of misuse)

तथ्याङ्कको गलत व्याख्या र दुरुपयोग भएमा त्यसको खण्डन गर्न सक्ने प्रविधिका तथ्याङ्कीय निकायहरूलाई छ।

सिद्धान्त ५: आधिकारिक तथ्याङ्कको स्रोत (Sources of official Statistics):

तथ्याङ्कीय प्रयोजनका लागि सर्वेक्षण, प्रशासनिक अभिलेख लगायत सबै प्रकारका तथ्याङ्कका स्रोतहरूमाथि विचारपूर्वक लिन सकिन्छ। तथ्याङ्क निकायहरूले स्रोत चयन गर्दा गुणवत्ता, समय, लागत र उत्तरदाताको बोझलाई विचार गरी उपयुक्त स्रोत चयन गर्नुपर्दछ।

सिद्धान्त ६: गोपनीयता (Confidentiality)

तथ्यांक निकायहरूले संकलन गरेका व्यक्तिगत विवरणहरू प्रकृतिक वा कानूनी व्यक्ति तथ्यांकको प्रयोगमा गोप्य राख्नु पर्दछ

सिद्धान्त ७: कानून (legislation)

ल्याइ प्रणाली सञ्चालन गर्ने ऐन, नियम र आदेश सबै सार्वजनिक गर्नुपर्दछ।

सिद्धान्त ८: राष्ट्रिय समन्वय (National Co-ordination)

ल्याइ प्रणालीमा सामञ्जस्यता र स्वतन्त्र हासिल गर्नका लागि बेरोजगारका सबै ल्याइ निकायहरूबीचको समन्वय आवश्यक हुन्छ।

सिद्धान्त ९: अन्तर्राष्ट्रिय मापदण्डको उपयोग (User International standards)

अन्तर्राष्ट्रिय मापदण्डको उपयोग प्रत्येक देशका ल्याइ निकायहरूले अन्तर्राष्ट्रिय अवधारणा, परिभाषा, वर्गीकरण र विधि प्रयोग गरेमा सबै सरकारी तहका ल्याइ प्रणालीमा सामञ्जस्यता र स्वतन्त्र अभिवृद्धि हुन्छ।

सिद्धान्त १०: अन्तर्राष्ट्रिय सहयोग (International Cooperation)

ल्याइमा युद्ध पश्चात र महत्वपूर्ण सहयोगले सबै देशहरूमा आधिकारिक ल्याइ प्रणालीको सुधार गर्न समाउ पुऱ्याउँदछ। ल्याइको गुणस्तर कायम राख्न तथा राष्ट्रिय एवं अन्तर्राष्ट्रिय स्तरमा ल्याइहरू तुलनायोग्य बनाउन आधिकारिक ल्याइका यो आधारभूत सिद्धान्तहरूको अनुसरण गर्नु आवश्यक छ। नेपालको ल्याइ प्रणालीमा यदि यी सिद्धान्तहरूको अनुसरण गरी आधिकारिक ल्याइको संकलन, विधेयक, धारणा र विलास गर्ने प्रयत्न गरिएको पाइन्छ।

अनुसूची ३: जनसांख्यिक सूचकहरू परिभाषा र विधि

क्र.सं.	जनसांख्यिक सूचकहरू	परिभाषा र विधि
१	अक्सर आर्थिक रूपले सक्रिय जनसंख्या (x)	कुनै यदि आर्थिक काम गरेको वा आर्थिक काम खोजेको समयको जोड ६ महिना वा सोभन्दा बढी भएका १० वर्ष वा सोभन्दा माथिका व्यक्तिहरू र सोही उमेर समूहका आर्थिक रूपले सक्रिय जनसंख्याको समानुपात परिणत (काम गरेको महिना काम खोजेको अवधि १ महिना)
२	अक्सर रोजगार जनसंख्या (x)	१० वर्ष वा सोभन्दा माथि उमेरका अक्सर रोजगारमा रहेको जनसंख्या र सोही उमेर समूहका अक्सर आर्थिक रूपले सक्रिय जनसंख्याको समानुपात परिणत। अक्सर रोजगार जनसंख्याको गणना गर्दा व्यक्तिले काम गरेको समय काम नगरेको समयभन्दा बढी भएको कुल जम्मा जनसंख्यालाई अक्सर रोजगारमा रहेको जनसंख्या मानिन्छ। अक्सर आर्थिक रूपले सक्रिय जनसंख्यालाई अक्सर रोजगार र अक्सर बेरोजगार गरी युद्ध समूहमा विभाजन गर्न सकिन्छ। (काम गरेको महिना काम खोजेको अवधि ६ महिना वा यो भन्दा बढी)
३	१० वर्ष वा सोभन्दा माथि उमेरका अक्सर रोजगारमा रहेको जनसंख्या र अक्सर रोजगार सम्भावित अवस्थिति जनसंख्याको (x)	सोही उमेर समूहका कुल जनसंख्या (कुल अवस्थिति) को समानुपात परिणत। अक्सर रोजगार जनसंख्यालाई १० वर्ष वा सोभन्दा माथिको सम्भावित अवस्थितिले भाग गरी यो सूचक निकालिन्छ । यसले सम्भावित अवस्थितिमा कति मानिसहरू रोजगारमा रहेछन् भनि अनुमान गर्न सहज हुन्छ ।
४	अक्सर बेरोजगार जनसंख्या (x)	१० वर्ष वा सोभन्दा माथि उमेरका अक्सर बेरोजगारमा रहेको जनसंख्या र सोही उमेर समूहका अक्सर आर्थिक रूपले सक्रिय जनसंख्याको समानुपात परिणत। अक्सर बेरोजगार

		जनसङ्ख्याको यातना गर्दा व्यक्तिले लाग गरेको समय लाग नगरेको बन्दा लाग बढ्ने कुल उम्मा जनसंख्यालाई प्रक्षण बेरोजगारमा रहेको जनसंख्या भनिन्छ ।
५	अनुपस्थित रनबेस जनसङ्ख्या (४)	परिवारबाट छुट्टी भिन्न ठेगानका र परिवारमा पुनः फर्किनुपर्ने सम्भावना भएका कुनै समय बसोबास गरिरहेको स्थान छोडी स्वदेशभित्रै अन्यत्र प्रक्षण बसोबास गरेको जनसंख्या र कुल जनसङ्ख्याको समानुपात जनिन्छ
६	अनुपस्थित विदेश जनसङ्ख्या (४)	परिवारबाट छुट्टी भिन्न ठेगानका र परिवारमा पुनः फर्किनुपर्ने सम्भावना भएका कुनै समय बसोबास गरिरहेको स्थान छोडी हाल विदेशमा प्रक्षण बसोबास गरेको जनसंख्या र कुल जनसङ्ख्याको समानुपात जनिन्छ
७	आर्थिक रूपले सक्रिय जनसङ्ख्या (४)	जनगणना एक महिना अगाडुको आर्थिक काम जसिलुकै प्रकारको लागि गरेका वा कुनै नी आर्थिक कामको खोजी गरेका १० वर्ष वा सोभन्दा माथिका व्यक्तिहरू र सोही उमेर समूहका कुल जनसङ्ख्याको समानुपात जनिन्छ
८	औसत आयु	कुनै नयाँ व्यक्तिको औसत बाँच्ने अवधि नै औसत आयु हो ।
९	कुल पुनरुत्पादन दर (GRR)	एउटा महिलाले आफ्नो उत्पादन अवधिभरमा (१५-४९ वर्षमा) जन्माउने लम्बाइमा छोरीहरूको संख्या
१०	कुल बसाईंसराइ दर (Gross migration Rate)	कुनै एक वर्षमा कुनै देशमा बसाई सरेर आउने जनसङ्ख्या र सोही अवधिमा सोही देशबाट बसाई सरी जाने जनसङ्ख्या बीच र दुई देशको मध्यवर्तकी जनसङ्ख्याको अनुपातलाई १००००० ले गुणन गरी आउने दर। यो दर निकालन महिला बीच वर्षमा बसाईंसराइका व्यक्तिहरूलाई समावेश गरिएको छ ।
११	कुल उर्वरताङ्क (Total Fertility Rate TFR)	१५ देखि ४९ वर्षका महिलाले विशिष्टीकृत उमेर समूह (तीन वर्षको उमेर समूह) मा जन्माएका बच्चाहरूको संख्या योगफल र उक्त विशिष्टीकृत उमेर समूहका महिलाको जनसङ्ख्याको अनुपातलाई पाँचले गुणन गरी आउने दर । अर्थात १५ देखि ४९ वर्षसम्मकी एकजना महिलाले उत्पादन अवधिभर जन्माउने जीवित बच्चाको औसत बच्चा संख्या नै कुल उर्वरता दर हो। राष्ट्रिय जनगणना २०५८ र २०६४ मा जसरी Arriaga अनुपात विधिको प्रयोग गरी २०७१ मा यसै कुल उर्वरता दर उपयोग गरिएको छ। यस विधिमा जनगणना २०६८ र २०७१ की अवधिमा १५ देखि ४९ वर्षका महिलाले उक्त अवधिमा हालसम्म जन्माएका बच्चाहरू (Child Ever Born-CEB) को क्रमशः उपयोग गरिएछ ।
१२	क्रुड जन्मदर (प्रति १०००) (Crude Birth Rate-CBR)	कुनै निश्चित अवधिमा (एक वर्षमा) प्रतिहजार जनसङ्ख्यामा जिउँदै जन्मेका शिशुहरूको जनसंख्या
१३	क्रुड मृत्युदर (CDR)	कुनै निश्चित अवधिमा एक वर्षभरिमा प्रतिहजार जनसङ्ख्यामा मृत्यु हुने व्यक्तिहरूको संख्या
१४	खुद बसाईंसराइदर (Net migration Rate)	कुनै एक वर्षमा कुनै देशमा बसाई सरेर अन्य देशबाट आउने जनसङ्ख्याबाट सोही अवधिमा सोही देशबाट बसाई सरी अन्य देशमा जाने जनसङ्ख्याको अन्तर र यो स्थानको मध्यवर्तकी जनसङ्ख्याको अनुपातलाई १००००० ले गुणन गरी आउने दर। यो दर निकालन महिला बीच वर्षमा बसाईंसराइका व्यक्तिहरूलाई समावेश गरिएको छ ।
१५	खुद- पुनरुत्पादन दर (NRR)	कुनै १५-४९ वर्षका बाँचेको महिला (Surviving Woman) ले आफ्नो उत्पादन अवधिमा जन्माउने छोरीहरूको वास्तविक संख्या ।

१६	एकल परिवार	परिवारमा एक जना माथ बाटको र परिवारमा बाबु र/वा आमा र अविवाहित छोरा र/वा छोरी माथ बाटको परिवारको संख्या र जम्मा परिवारको सम्पुच्चा प्रतिशत
१७	संयुक्त परिवार	एकल परिवार बाहेक बाँकी सबै परिवार र जम्मा परिवारको सम्पुच्चा प्रतिशत
१८	पहिलोपटक विवाह गर्नेको औसत उमेर	१० वर्षभन्दा माथि उमेर भएका विवाहित व्यक्तिहरूको पहिलोपटक विवाह गर्नेको औसत उमेर
१९	पहिलो विवाह वापत प्रतिशतको सरदर उमेर (Singulate mean age at marriage)	पहिलो विवाह आदि महिला र पुरुषको सम्पुच्चा विवाह नगरी बिताएको औसत समयावधि अर्थात विवाहपूर्व एकल अवस्थामा बसेको औसत उमेर। यसले २० वर्ष पुगुन्जेलि १२ वर्ष वा सोभन्दा बढीका महिला वा पुरुषको विवाहको औसत उमेर भनी जनाउँछ । यस विधिमा उमेरको अवस्थामा वैवाहिक स्थितिको जनसङ्ख्या प्रयोग गरेर अवस्था विधिद्वारा पहिलो विवाहको औसत उमेर अनुमानित गरिन्छ तसलाई विवाहको औसत उमेर (Singulate mean age at marriage -SMAM) भनिन्छ
२०	प्राकृतिक वृद्धि दर (Rate of Natural Increase-RNI)	जीवित जन्मदर र जीवित मृत्युदरको अन्तर । जनसङ्ख्याको परिवर्तन जन्म र मृत्युको कारणले मात्र हुन्छ भनी तसलाई प्राकृतिक वृद्धिदर भनिन्छ । यस मापनमा अन्तर्राष्ट्रिय आवाजाहीको प्रभाव शून्य हुन्छ र जनसङ्ख्याको परिवर्तन जन्म र मृत्युका कारणले मात्र हुन्छ भनी मान्यता राखिन्छ ।
२१	बाल्य जन्मदरको औसत उमेर (Mean Age of Child Bearing-MACB)	१५-४९ उमेरका महिलाले बाल्य जन्मदरको औसत उमेर हो। यो घुम्काको गणना उमेर समूहको मध्य बिन्दु र उमेर विशिष्टीकृत प्रजनन दरको गणनको योगफलसँग उमेर विशिष्टीकृत प्रजनन दरको योगफलको बीच गरी १०००ले गुणन गरिन्छ।
२२	बाल-आश्रित अनुपात	ज्ञान गर्ने उमेरका (१५-६४ वर्षको) जनसङ्ख्यामा र बालबालिका (०-१४ वर्ष को) जनसङ्ख्याको अनुपात प्रतिशत
२३	बालबालिका र महिलाको अनुपात	एउटाबेखि बाह्र वर्षका बालबालिकाको जनसंख्या र १५ देखि ४९ वर्षका महिलाहरूको जनसङ्ख्याको अनुपात प्रतिशतमा
२४	बालविवाहको अनुपात	१० देखि २४ वर्ष उमेरका महिलामध्ये १८ वर्ष नपुगेर विवाह गरेको अनुपात प्रतिशत
२५	बाल मृत्युदर	एक वर्षदेखि पाँच वर्षसम्मका बालबालिकाहरूमध्ये कुनै एक वर्षभित्र मृत्यु हुने बालबालिकाको संख्या
२६	बाहिरी बसाईंसराइदर (Out-migration Rate)	कुनै एक वर्षमा कुनै आन्तरिक कुनै निश्चित भौगोलिक क्षेत्र वा गरि बाहिर अन्यत्र ठाउँमा बसोबास गर्न जाने जनसङ्ख्या र कुल क्षेत्रको जम्मा जनसङ्ख्याको अनुपात प्रतिशत जनसङ्ख्यामा। यो दर निकाल्दा यसैगरी पाँच वर्षमा बसाईंसराइमा संलग्नहरूलाई समावेश गरिएको छ ।
२७	मुहानीको घुमाउरो	उमेर ६० वर्ष वा सोभन्दा माथिको जनसङ्ख्यामा ० देखि १४ वर्षका बालबालिका जनसङ्ख्याको अनुपात प्रतिशत
२८	बूढ-आश्रित अनुपात	ज्ञान गर्ने उमेरका (१५-६४ वर्षका) जनसङ्ख्यामा र बूढ (६५ वर्ष वा सोभन्दा माथि) को जनसङ्ख्याको अनुपात प्रतिशत
२९	भित्री बसाईंसराइ दर (In-migration Rate)	कुनै एक वर्षमा कुनै आन्तरिक कुनै निश्चित भौगोलिक क्षेत्र वा गरि बाहिरको अन्य ठाउँबाट त्यस ठाउँमा बसोबास गर्न आउने बासिन्दाहरूको जनसङ्ख्या र सोही अवधिको सो क्षेत्रको

		जन्मा जनसंख्याको अनुपात प्रति लाख जनसंख्या। यो दर निकाल्ना पछिल्ला पाँच वर्षमा मसाईसँगैका व्यक्तिहरूलाई समावेश गरिएको छ ।
२०	मातृ मृत्यु अनुपात (Maternal Mortality Ratio-MMR)	प्रति १ लाख बच्चाको जन्मका महिला गर्भवती भएदेखि वा बच्चा जन्माउने क्रममा वा छुट्टेरी भएको ४२ दिनभन्ना प्रसूतिको कारणले मृत्यु भएका आमाको संख्याको अनुपात मातृ मृत्यु अनुपात (Maternal Mortality Ratio-MMR) हो ।
२१	सेक्सिक अनुपात	पुरुषको जनसंख्या र महिलाको जनसंख्या अनुपात अर्थात् प्रति १०० जना महिलामा पुरुषको संख्या
२२	विशिष्टीकृत कोरा मृत्युदर (Standardised Crude Death Rate-SCDR)	उमेर समूह अनुसारको समायोजित जनसंख्याको मृत्यु दर हो। यो जनसंख्याको उमेर-विशिष्ट मृत्युदर र सोही उमेर समूहको गणनाको योगफललाई स्तरीकृत जनसंख्याले भाग गरी प्रति हजार जनसंख्यामा दर निकालिन्छ। मृत्युका दैनिक कारणहरू मानिसहरूको उमेर र लिङ्ग अनुसार फरक-फरक हुने हुनाले स्तरीकृत मृत्युदरको प्रयोगले समय र देशहरू बिचको तुलनात्मकता सुधार गर्छ।
२३	शिशु मृत्युदर	प्रतिहजार जीवित जन्मेका शिशुहरूमध्ये एक वर्षको उमेर नपुग्दै (शिशु उमेरमा) मृत्यु हुने शिशुहरूको संख्या
२४	सहरी जनसंख्या (%)	न्यूनतम ३ देखि १५ भन्दा बढी व्यक्ति/हेक्टर जनसंख्या र ५,००० भन्दा बढी जनसंख्यासहित ४ घिडको निकटता भएको जनसंख्या र कुल जनसंख्याको समानुपात प्रतिशत
२५	सहरोन्मुख जनसंख्या (%)	३ देखि १५ व्यक्ति/हेक्टरका बिचमा जनसंख्या र जनसंख्याको न्यूनतम सीमाबिना ८ घिडको निकटता भएको जनसंख्या र कुल जनसंख्याको समानुपात प्रतिशत
२६	ग्रामीण जनसंख्या (%)	३ व्यक्ति/हेक्टर वा सोभन्दा कम जनसंख्या र ५,००० भन्दा बढी जनसंख्या नभई ८ घिडको निकटता भएको जनसंख्या र कुल जनसंख्याको समानुपात प्रतिशत
२७	स्तरीकृत कोरा जन्मदर (Standardised Crude Birth Rate-SCBR)	उमेर समूह अनुसारको समायोजित जनसंख्याको जन्म दर हो। यो जनसंख्याको उमेर-विशिष्ट जन्मदर र सोही उमेर समूहका महिला गुणनफलको योगलाई कुल जनसंख्याले भाग गरी प्रतिहजार जनसंख्यामा दर निकालिन्छ। जन्मका उमेर र लिङ्गअनुसार फरक-फरक हुने हुनाले स्तरीकृत जन्म दरको प्रयोगले समय र देशहरू बीचको तुलनात्मकता अध्ययन गर्न सहज गर्दछ।